


图 3-1 大埔農地 DD16 LOT95 地塊太陽能電池組件排佈圖

參考編號 REFERENCE No. A/NE-KLH/578	繪圖 DRAWING A-2
------------------------------------	----------------

(來源：申請人建議書)
 (SOURCE: APPLICANT'S SUBMISSION PLAN)

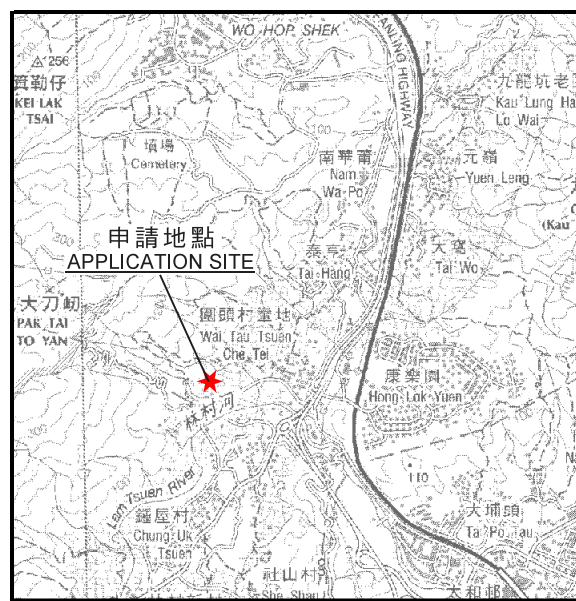
ULTRA strong ground claw solution for less density ground



參考編號
REFERENCE No. A/NE-KLH/578

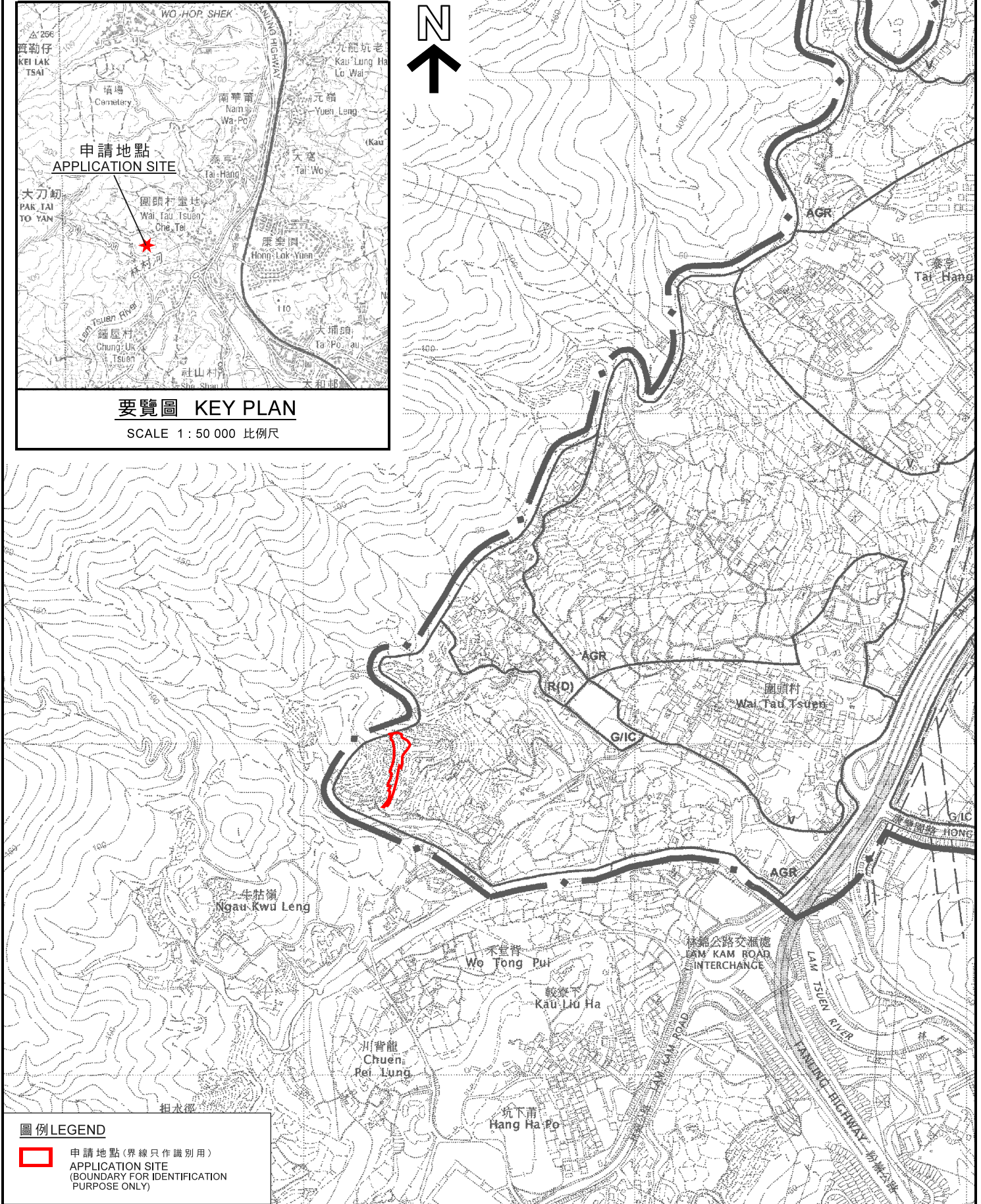
繪圖 DRAWING A-3

(來源：申請人建議書)
(SOURCE: APPLICANT'S SUBMISSION PLAN)



要覽圖 KEY PLAN

SCALE 1 : 50 000 比例尺



圖例 LEGEND

- 申請地點(界線只作識別用)
APPLICATION SITE
(BOUNDARY FOR IDENTIFICATION
PURPOSE ONLY)

位置圖 LOCATION PLAN

擬議公用事業設施裝置 (太陽能發電系統)
新界大埔林村丈量約份第16約地段第95號
PROPOSED PUBLIC UTILITY INSTALLATION
(SOLAR ENERGY SYSTEM)
LOT 95 IN D.D. 16,
LAM TSUEN, TAI PO, NEW TERRITORIES

SCALE 1 : 7 500 比例尺
米 100 0 100 200 300 米
METRES

規劃署
PLANNING
DEPARTMENT



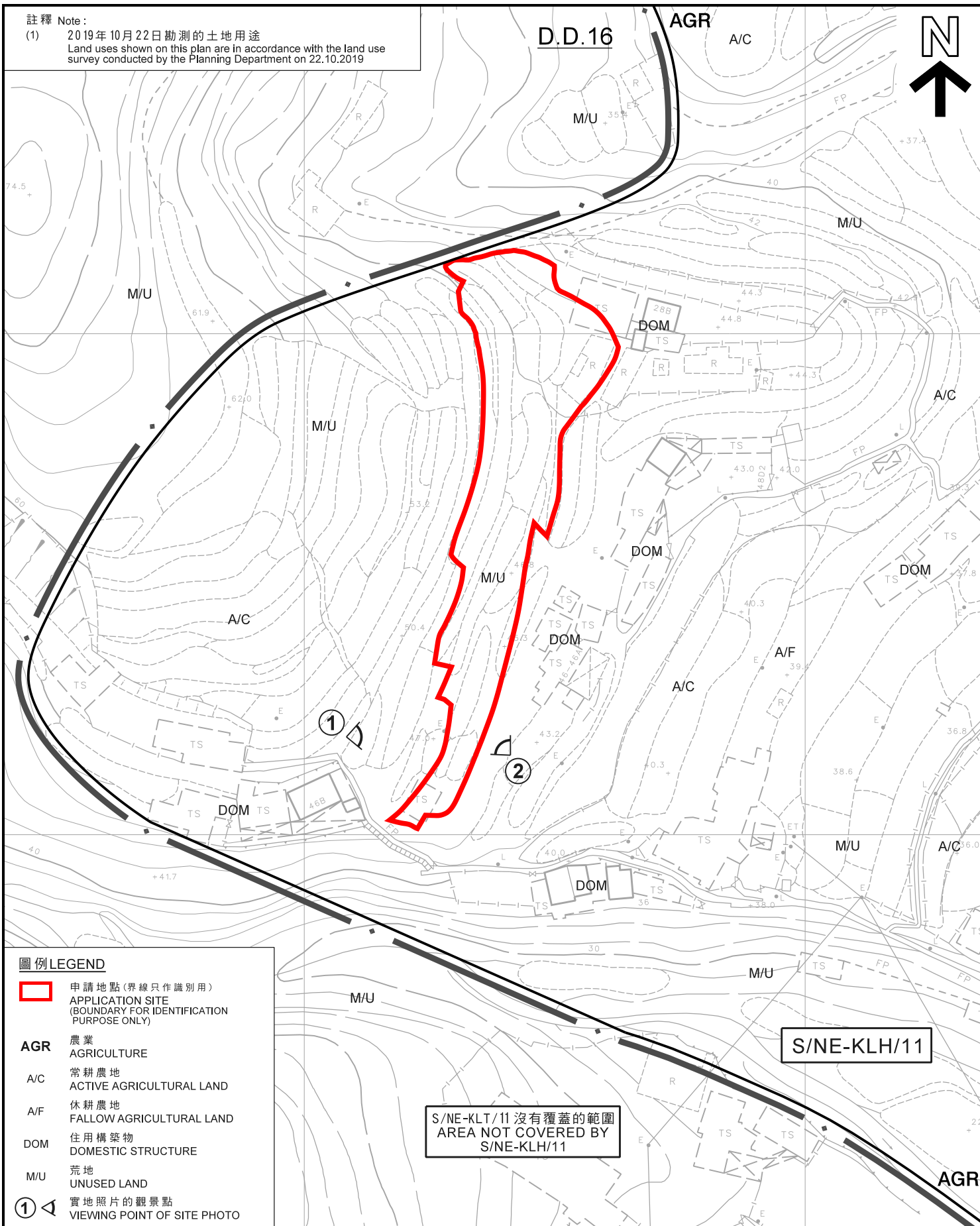
參考編號
REFERENCE No.
A/NE-KLH/578

圖 PLAN
A-1

本摘要圖於2019年11月6日擬備，
所根據的資料為於2006年10月17日核准的
分區計劃大綱圖編號S/NE-KLH/11
EXTRACT PLAN PREPARED ON 6.11.2019
BASED ON OUTLINE ZONING PLAN
No. S/NE-KLH/11 APPROVED ON 17.10.2006

註釋 Note:

(1) 2019年10月22日勘測的土地用途
Land uses shown on this plan are in accordance with the land use survey conducted by the Planning Department on 22.10.2019



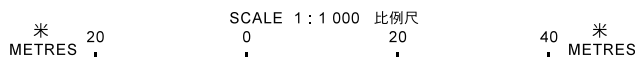
圖例 LEGEND

- 申請地點(界線只作識別用)
APPLICATION SITE
(BOUNDARY FOR IDENTIFICATION
PURPOSE ONLY)
- AGR** 農業
AGRICULTURE
- A/C** 常耕農地
ACTIVE AGRICULTURAL LAND
- A/F** 休耕農地
FALLOW AGRICULTURAL LAND
- DOM** 住用構築物
DOMESTIC STRUCTURE
- M/U** 荒地
UNUSED LAND
- 實地照片的觀景點
VIEWING POINT OF SITE PHOTO

平面圖 SITE PLAN

擬議公用事業設施裝置 (太陽能發電系統)
新界大埔林村丈量約份第16約地段第95號
PROPOSED PUBLIC UTILITY INSTALLATION
(SOLAR ENERGY SYSTEM)
LOT 95 IN D.D. 16,
LAM TSUEN, TAI PO, NEW TERRITORIES

本摘要圖於2019年11月22日擬備，
所根據的資料為測量圖編號
3-SW-22D及7-NW-2B
EXTRACT PLAN PREPARED ON 22.11.2019
BASED ON SURVEY SHEETS No.
3-SW-22D & 7-NW-2B



規劃署
PLANNING
DEPARTMENT



參考編號
REFERENCE No.
A/NE-KLH/578

圖 PLAN
A-2



S/NE-KLH/11 沒有覆蓋的範圍
AREA NOT COVERED BY
S/NE-KLH/11

S/NE-KLH/11

AGR G/IC

AGR

LAM TSUEN RIVER

林村河

圖例 LEGEND

 申請地點 (界線只作識別用)
APPLICATION SITE
(BOUNDARY FOR IDENTIFICATION
PURPOSE ONLY)

本摘要圖於2019年11月14日擬備，
所根據的資料為地政總署
於2019年8月8日拍得的航攝照片
編號E060217C
EXTRACT PLAN PREPARED ON 14.11.2019
BASED ON AERIAL PHOTO No. E060217C
TAKEN ON 8.8.2019 BY
LANDS DEPARTMENT

航攝照片 AERIAL PHOTO

擬議公用事業設施裝置 (太陽能發電系統)
新界大埔林村丈量約份第16約地段第95號
PROPOSED PUBLIC UTILITY INSTALLATION
(SOLAR ENERGY SYSTEM)
LOT 95 IN D.D. 16,
LAM TSUEN, TAI PO, NEW TERRITORIES

規劃署
PLANNING
DEPARTMENT



參考編號
REFERENCE No.
A/NE-KLH/578

圖 PLAN
A-3

1

申請地點
APPLICATION SITE



2

申請地點
APPLICATION SITE



實地照片 SITE PHOTOS

本圖於2019年10月25日擬備，所根據的資料為攝於2019年10月22日的實地照片
PLAN PREPARED ON 25.10.2019 BASED ON SITE PHOTOS TAKEN ON 22.10.2019

擬議公用事業設施裝置（太陽能發電系統）
新界大埔林村丈量約份第16約地段第95號
PROPOSED PUBLIC UTILITY INSTALLATION
(SOLAR ENERGY SYSTEM)
LOT 95 IN D.D. 16,
LAM TSUEN, TAI PO, NEW TERRITORIES

規劃署
PLANNING
DEPARTMENT



參考編號
REFERENCE No.
A/NE-KLH/578

圖 PLAN
A-4