

S/NE-LK/11 - Luk Keng and Wo Hang

圖例 :	
P1-P8	私家車位 (2.5米X5米)
P9-P10	輕型貨車位 (3.5米X7米)
	申請範圍
	車道路線
	閘門 (闊6米)
	車道出入口
	新種洋紫荊X5棵 (高2.75米)

項目名稱：
DD39 Lot 1548部分
臨時私家車(Private Car)及輕
型貨車(LGV)停車場
(為期三年)

圖目：
佈局平面圖
(Proposed Layout Plan)

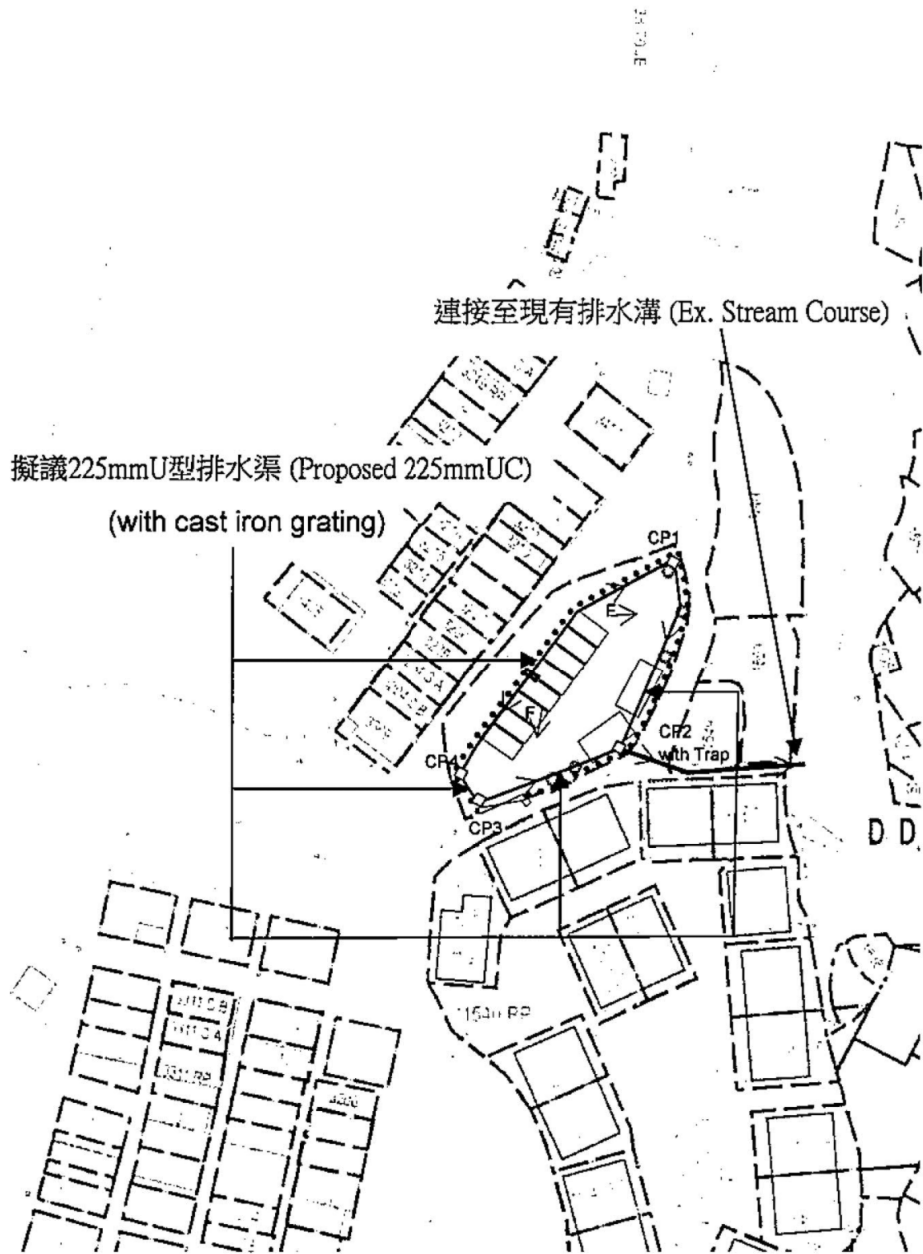
比例：
— 1 : 500 —

日期：
07/1/2021

圖號：
Figure 1.2

備註：

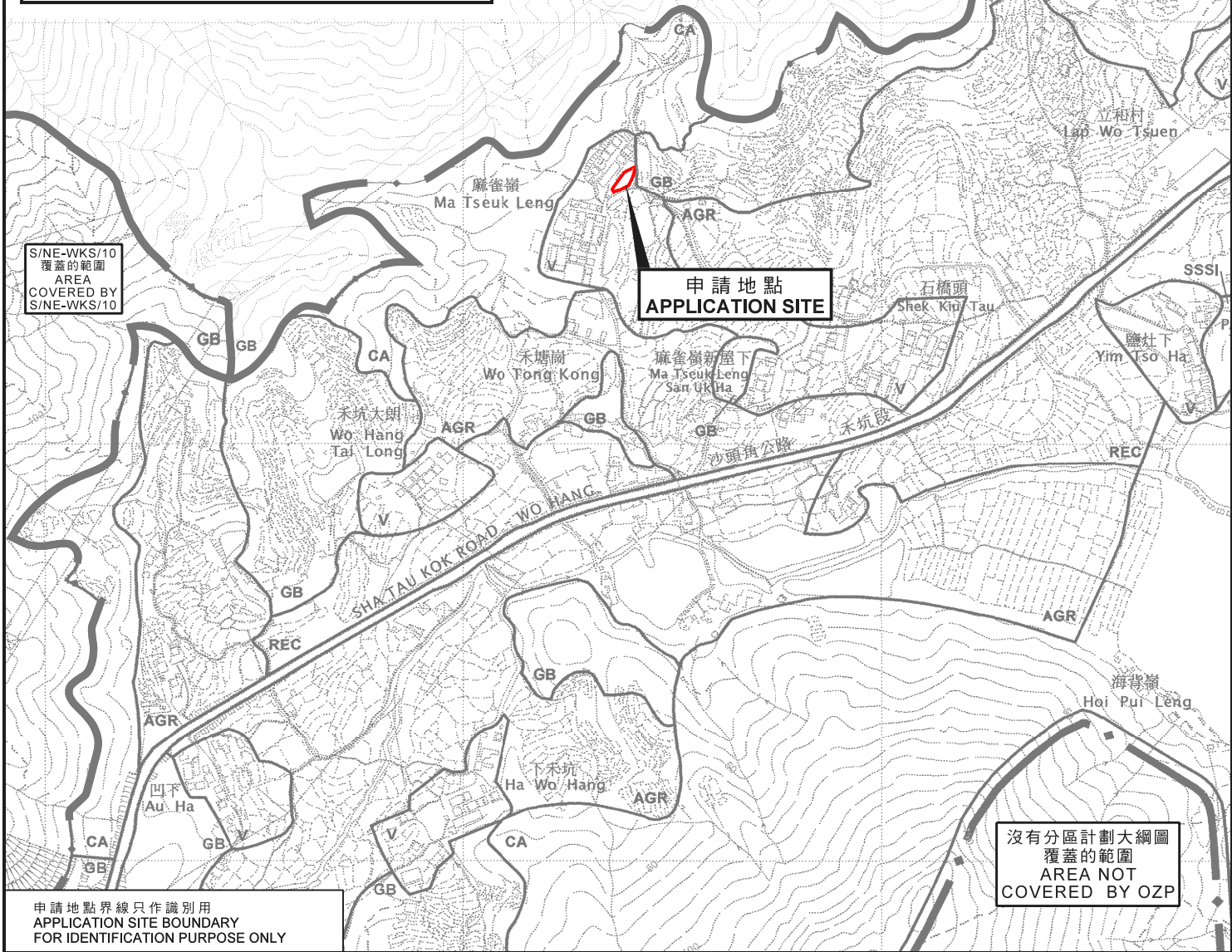
(來源： 附件 Ib)
(Source : Appendix Ib)



S/NE-LK/11 - Luk Keng and Wo Hang

<p>項目名稱： DD39 Lot 1548部分 臨時私家車(Private Car)及輕 型貨車(LGV)停車場 (為期三年)</p>	<p>圖目： 雨水收集系統 Drainage proposal</p>	<p>圖例：</p>
<p>比例： 1:1000</p>		
<p>日期： 23/11/2020</p>		<p> Proposed 225mm UC Stormwater fall direction Proposed Catchpit with Trap </p>
<p>圖號： Figure 4.0</p>	<p>備註：</p>	

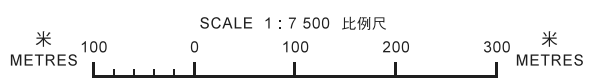
(來源： 附件 I)
(Source： Appendix I)



申請地點界線只作識別用
APPLICATION SITE BOUNDARY
FOR IDENTIFICATION PURPOSE ONLY

位置圖 LOCATION PLAN

擬議臨時私人停車場(私家車及輕型貨車)(為期3年)
新界沙頭角麻雀嶺丈量約份第39約地段第1548號(部分)
PROPOSED TEMPORARY PRIVATE CAR PARK
(PRIVATE CAR AND LIGHT GOODS VEHICLE)
FOR A PERIOD OF 3 YEARS
LOT 1548 (PART) IN D.D. 39, MA TSEUK LENG, SHA TAU KOK, N.T.



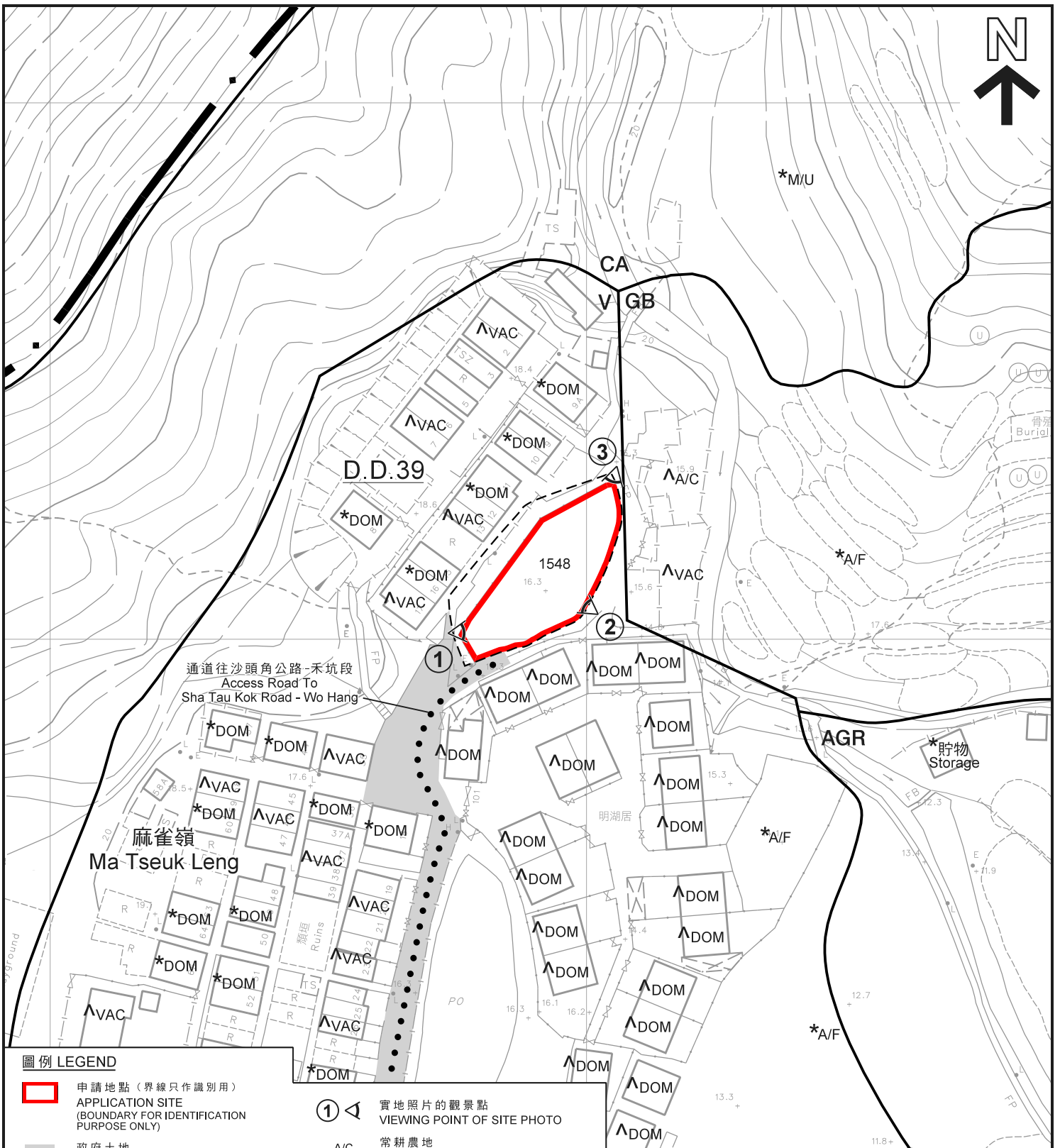
**規劃署
PLANNING
DEPARTMENT**






參考編號
REFERENCE No.
A/NE-LK/136

**圖 PLAN
A-1**

本摘要圖於2021年2月3日擬備，
所根據的資料為於
2006年10月17日核准的
分區計劃大綱圖編號S/NE-LK/11、
2014年6月3日核准的
分區計劃大綱圖編號S/NE-STK/2及
2009年10月6日核准的
分區計劃大綱圖編號S/NE-WKS/10
EXTRACT PLAN PREPARED ON 3.2.2021
BASED ON OUTLINE ZONING PLAN
No. S/NE-LK/11 APPROVED ON 17.10.2006,
OUTLINE ZONING PLAN
No. S/NE-STK/2 APPROVED ON 3.6.2014 AND
OUTLINE ZONING PLAN
No. S/NE-WKS/10 APPROVED ON 6.10.2009



圖例 LEGEND

- | | | | |
|--|---|---|---|
|  | 申請地點 (界線只作識別用)
APPLICATION SITE
(BOUNDARY FOR IDENTIFICATION
PURPOSE ONLY) |  | 實地照片的觀景點
VIEWING POINT OF SITE PHOTO |
|  | 政府土地
GOVERNMENT LAND | A/C | 常耕農地
ACTIVE AGRICULTURAL LAND |
| AGR | 農業
AGRICULTURE | A/F | 休耕農地
FALLOW AGRICULTURAL LAND |
| CA | 自然保育區
CONSERVATION AREA | DOM | 住用構築物
DOMESTIC STRUCTURE |
| GB | 綠化地帶
GREEN BELT | M/U | 荒地
UNUSED LAND |
| V | 鄉村式發展
VILLAGE TYPE DEVELOPMENT | VAC | 空置
VACANT |

註釋 Notes :

- (1) 2021年1月26日勘测的土地用途
Land uses shown on this plan are in accordance with the land use survey conducted by the Planning Department on 26.1.2021
- (2) * 土地用途跟1991年10月9日勘测的土地用途一致
Indicates that the use is the same as that revealed by the land use survey conducted by the Planning Department on 9.10.1991
- (3) ^ 土地用途跟1991年10月9日勘测的土地用途有别
Indicates that the use is different from that revealed by the land use survey conducted by the Planning Department on 9.10.1991

平面圖 SITE PLAN

本摘要圖於2021年2月9日擬備，
所根據的資料為測量圖編號
3-NE-16B及16D
EXTRACT PLAN PREPARED ON 9.2.2021
BASED ON SURVEY SHEETS No.
3-NE-16B & 16D

擬議臨時私人停車場(私家車及輕型貨車)(為期3年)
新界沙頭角麻雀嶺丈量約份第39約地段第1548號(部分)
PROPOSED TEMPORARY PRIVATE CAR PARK
(PRIVATE CAR AND LIGHT GOODS VEHICLE)
FOR A PERIOD OF 3 YEARS
LOT 1548 (PART) IN D.D. 39, MA TSEUK LENG, SHA TAU KOK, N.T.

SCALE 1 : 1 000 比例尺
米 20 0 20 40 米
METRES

規劃署
PLANNING
DEPARTMENT




參考編號
REFERENCE No.
A/NE-LK/136

圖 PLAN
A-2



麻雀嶺
Ma Tseuk Leng

圖例 LEGEND

-  申請地點 (界線只作識別用)
APPLICATION SITE
(BOUNDARY FOR IDENTIFICATION
PURPOSE ONLY)

航攝照片 AERIAL PHOTO

本摘要圖於2021年2月2日擬備，
所根據的資料為地政總署
於2020年4月16日拍得的航攝照片
編號E094479C
EXTRACT PLAN PREPARED ON 2.2.2021
BASED ON AERIAL PHOTO No. E094479C
TAKEN ON 16.4.2020 BY
LANDS DEPARTMENT

擬議臨時私人停車場(私家車及輕型貨車)(為期3年)
新界沙頭角麻雀嶺丈量約份第39約地段第1548號(部分)
PROPOSED TEMPORARY PRIVATE CAR PARK
(PRIVATE CAR AND LIGHT GOODS VEHICLE)
FOR A PERIOD OF 3 YEARS
LOT 1548 (PART) IN D.D. 39, MA TSEUK LENG, SHA TAU KOK, N.T.

規劃署
PLANNING
DEPARTMENT



參考編號
REFERENCE No.
A/NE-LK/136

圖 PLAN
A-3



實地照片 SITE PHOTOS

本圖於2021年2月2日擬備，所根據的資料為攝於2021年1月26日的實地照片
PLAN PREPARED ON 2.2.2021 BASED ON SITE PHOTOS TAKEN ON 26.1.2021

擬議臨時私人停車場(私家車及輕型貨車)(為期3年)
新界沙頭角麻雀嶺丈量約份第39約地段第1548號(部分)
PROPOSED TEMPORARY PRIVATE CAR PARK
(PRIVATE CAR AND LIGHT GOODS VEHICLE)
FOR A PERIOD OF 3 YEARS
LOT 1548 (PART) IN D.D. 39, MA TSEUK LENG, SHA TAU KOK, N.T.

規劃署
PLANNING
DEPARTMENT



參考編號
REFERENCE No.
A/NE-LK/136

圖 PLAN
A-4