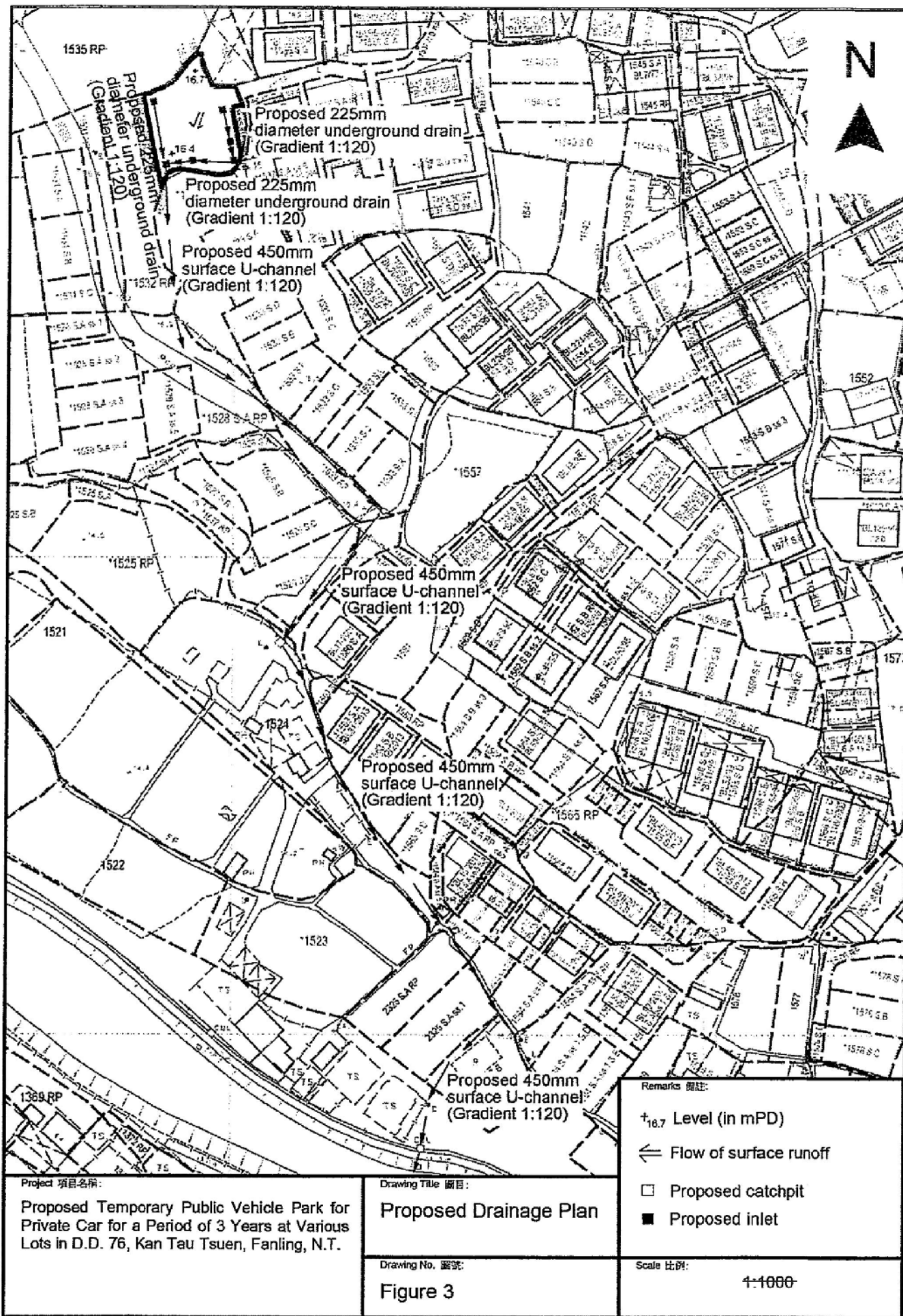


Project 項目名稱: Proposed Temporary Public Vehicle Park for Private Car for a Period of 3 Years at Lots 1532 S.A ss.1, 1532 S.A ss.2, 1532 S.A ss.3, 1532 S.A ss.4, 1532 S.A ss.5, 1532 S.A ss.6, 1532 S.A ss.7, 1532 S.A ss.8, 1532 S.A ss.9, 1532 S.A ss.10, 1532 S.A ss.11, 1532 S.A ss.12, 1532 S.A ss.13, 1532 S.A ss.14, 1532 S.A ss.15, 1532 S.A RP in D.D. 76, Kan Tau Tsuen, Fanling, N.T.	Drawing Title 圖目: Proposed Layout Plan	Remarks 備註:
	Drawing No. 圖號: Figure 2	Scale 比例: 1:1000

參考編號 REFERENCE No. A/NE-LYT/698	繪圖 DRAWING A-1
---	-----------------------

(來源： 附件 I)
(Source : Appendix I)



Remarks 備註:

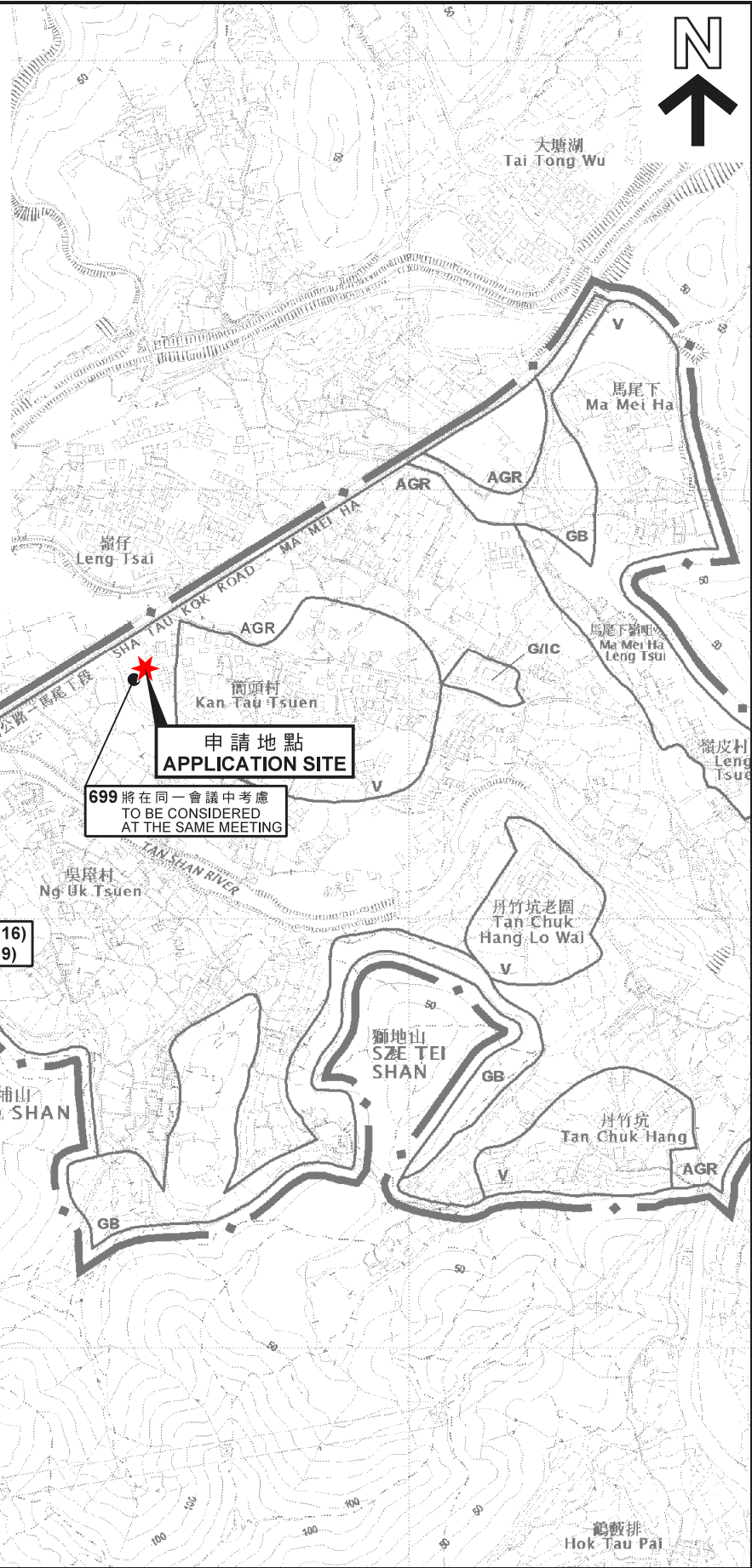
- +10.7 Level (in mPD)
- ← Flow of surface runoff
- Proposed catchpit
- Proposed inlet

Scale 比例: 4:1000

Project 項目名稱:
 Proposed Temporary Public Vehicle Park for Private Car for a Period of 3 Years at Various Lots in D.D. 76, Kan Tau Tsuen, Fanling, N.T.

Drawing Title 圖目:
Proposed Drainage Plan

Drawing No. 圖號:
Figure 3

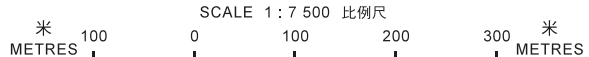


圖例 LEGEND

691 (3.5.19)	獲批准的申請 APPROVED APPLICATION
495 (6.6.14 X)	已撤銷的申請 REVOKED APPLICATION
691 (3.5.19)	會議日期 DATE OF MEETING
	申請編號 APPLICATION NUMBER
申請地點界線只作識別用 APPLICATION SITE BOUNDARY FOR IDENTIFICATION PURPOSE ONLY	

位置圖 LOCATION PLAN

擬議臨時公眾停車場 (私家車) (為期3年)
 新界粉嶺簡頭村丈量約份第76約地段第1532號A分段第1小分段至
 第1532號A分段第15小分段及第1532號A分段餘段
 PROPOSED TEMPORARY PUBLIC VEHICLE PARK (PRIVATE CAR)
 FOR A PERIOD OF 3 YEARS
 LOTS 1532 S.A ss.1 TO 1532 S.A ss.15 AND 1532 S.A RP
 IN D.D. 76, KAN TAU TSUEN, FANLING, N.T.



規劃署
**PLANNING
 DEPARTMENT**



參考編號
 REFERENCE No.
A/NE-LYT/698

圖
**PLAN
 A-1**

本摘要圖於2019年7月4日擬備，
 所根據的資料為於2016年2月2日核准的
 分區計劃大綱圖編號S/NE-LYT/17
 EXTRACT PLAN PREPARED ON 4.7.2019
 BASED ON OUTLINE ZONING PLAN
 No. S/NE-LYT/17 APPROVED ON 2.2.2016



圖例 LEGEND

-  申請地點 (界線只作識別用)
- APPLICATION SITE (BOUNDARY FOR IDENTIFICATION PURPOSE ONLY)

本摘要圖於2019年7月4日擬備，
 所根據的資料為地政總署
 於2018年4月10日拍得的航攝照片
 編號E040337C
 EXTRACT PLAN PREPARED ON 4.7.2019
 BASED ON AERIAL PHOTO No. E040337C
 TAKEN ON 10.4.2018 BY
 LANDS DEPARTMENT

航攝照片 AERIAL PHOTO

擬議臨時公眾停車場 (私家車) (為期3年)
 新界粉嶺簡頭村丈量約份第76約地段第1532號A分段第1小分段至
 第1532號A分段第15小分段及第1532號A分段餘段
 PROPOSED TEMPORARY PUBLIC VEHICLE PARK (PRIVATE CAR)
 FOR A PERIOD OF 3 YEARS
 LOTS 1532 S.A ss.1 TO 1532 S.A ss.15 AND 1532 S.A RP
 IN D.D. 76, KAN TAU TSUEN, FANLING, N.T.

規劃署
 PLANNING
 DEPARTMENT



參考編號
 REFERENCE No.
 A/NE-LYT/698

圖 PLAN
 A-3



申請地點界線只作識別用
APPLICATION SITE BOUNDARY FOR IDENTIFICATION PURPOSE ONLY

實地照片 SITE PHOTOS

擬議臨時公眾停車場（私家車）（為期3年）
新界粉嶺簡頭村丈量約份第76約地段第1532號A分段第1小分段至
第1532號A分段第15小分段及第1532號A分段餘段
PROPOSED TEMPORARY PUBLIC VEHICLE PARK (PRIVATE CAR)
FOR A PERIOD OF 3 YEARS
LOTS 1532 S.A ss.1 TO 1532 S.A ss.15 AND 1532 S.A RP
IN D.D. 76, KAN TAU TSUEN, FANLING, N.T.

規劃署
PLANNING
DEPARTMENT



參考編號
REFERENCE No.
A/NE-LYT/698

圖 PLAN
A-4a

本圖於2019年7月4日擬備，所根據
的資料為攝於2019年6月4日
的實地照片
PLAN PREPARED ON 4.7.2019 BASED ON
SITE PHOTOS TAKEN ON 4.6.2019



申請地點
APPLICATION SITE

本圖於2019年7月4日擬備，所根據的資料為攝於2019年6月4日的實地照片
PLAN PREPARED ON 4.7.2019 BASED ON SITE PHOTO TAKEN ON 4.6.2019

實地照片 SITE PHOTO

擬議臨時公眾停車場（私家車）（為期3年）
新界粉嶺簡頭村丈量約份第76約地段第1532號A分段第1小分段至第1532號A分段第15小分段及第1532號A分段餘段
PROPOSED TEMPORARY PUBLIC VEHICLE PARK (PRIVATE CAR) FOR A PERIOD OF 3 YEARS
LOTS 1532 S.A ss.1 TO 1532 S.A ss.15 AND 1532 S.A RP IN D.D. 76, KAN TAU TSUEN, FANLING, N.T.

規劃署
PLANNING
DEPARTMENT



參考編號
REFERENCE No.
A/NE-LYT/698

圖 PLAN
A-4b