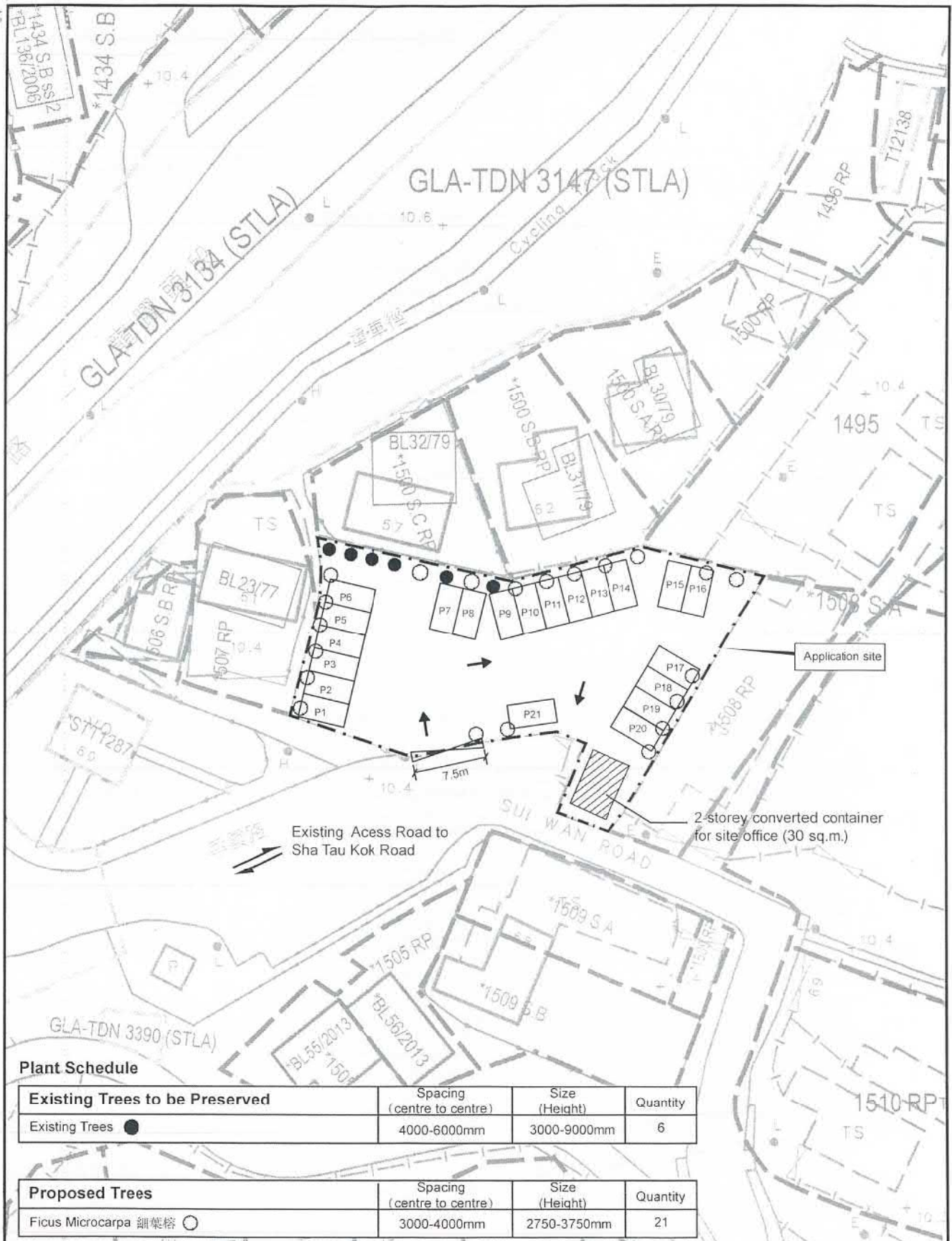


參考編號 REFERENCE No. **A/NE-LYT/706** 繪圖 **DRAWING A-1**

(來源： 附件 I)
(Source : Appendix I)



Plant Schedule

Existing Trees to be Preserved	Spacing (centre to centre)	Size (Height)	Quantity
Existing Trees ●	4000-6000mm	3000-9000mm	6
Proposed Trees	Spacing (centre to centre)	Size (Height)	Quantity
Ficus Microcarpa 細葉榕 ○	3000-4000mm	2750-3750mm	21



Top Bright Consultants Ltd.
Drawing No. :TB/19/615/06

Landscape Proposal

DD83 LOT1508SA, Wing Ning Wai,
Fanling, N.T.

FIGURE 6

FOR IDENTIFICATION PURPOSE
Scale 1:500
Date: 20.6.2019

參考編號
REFERENCE No. A/NE-LYT/706

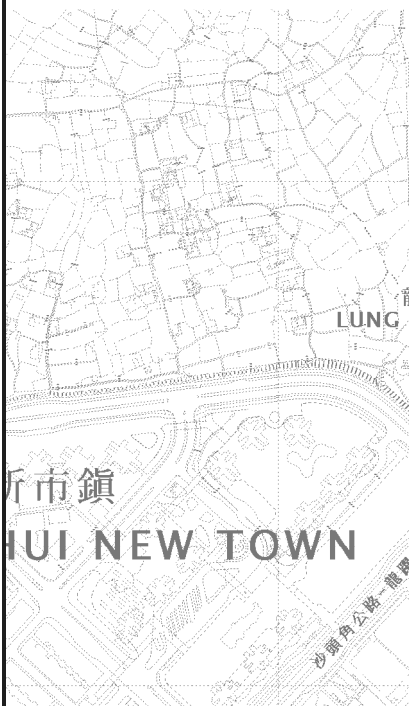
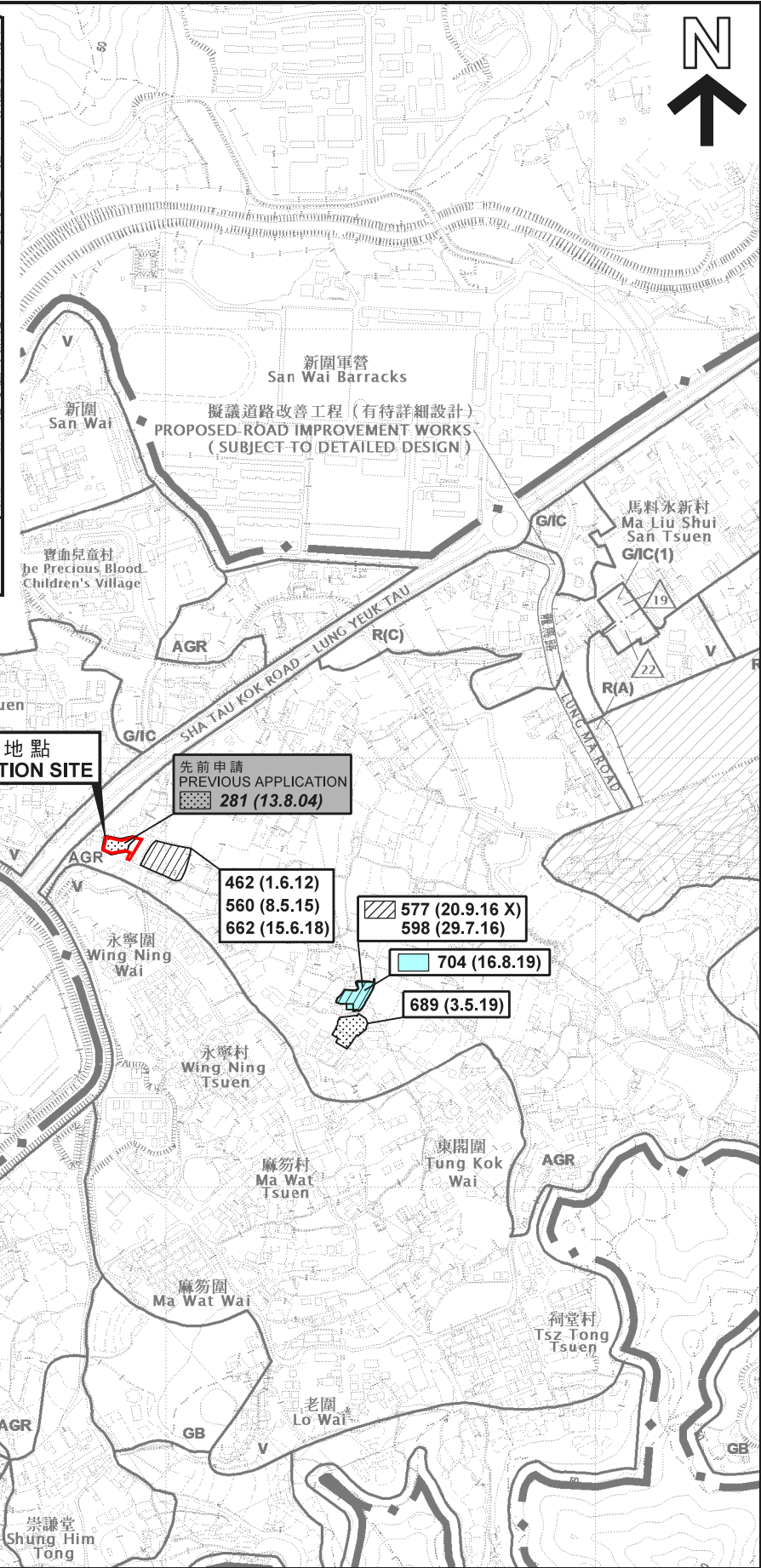
繪圖 DRAWING A-2

(來源： 附件 I)
(Source : Appendix I)



要覽圖 KEY PLAN

SCALE 1 : 50 000 比例尺



圖例 LEGEND

- 462 (1.6.12) 獲批准的申請
APPROVED APPLICATION
- 281 (13.8.04) 被拒絕的申請
REJECTED APPLICATION
- 577 (20.9.16 X) 已撤銷的申請
REVOKED APPLICATION
- 462 (1.6.12) (20.9.16 X) 撤銷日期
DATE OF REVOKED
- 會議日期
DATE OF MEETING
- 申請編號
APPLICATION NUMBER

申請地點界線只作識別用
APPLICATION SITE BOUNDARY
FOR IDENTIFICATION PURPOSE ONLY

位置圖 LOCATION PLAN

臨時公眾停車場（私家車）（為期3年）
新界粉嶺龍躍頭丈量約份第83約地段第1508號A分段（部分）
TEMPORARY PUBLIC VEHICLE PARK (PRIVATE CAR)
FOR A PERIOD OF 3 YEARS
LOT 1508 S.A (PART) IN D.D.83, LUNG YEUK TAU, FANLING, N.T.

SCALE 1 : 7 500 比例尺
米 100 0 100 200 300 米
METRES

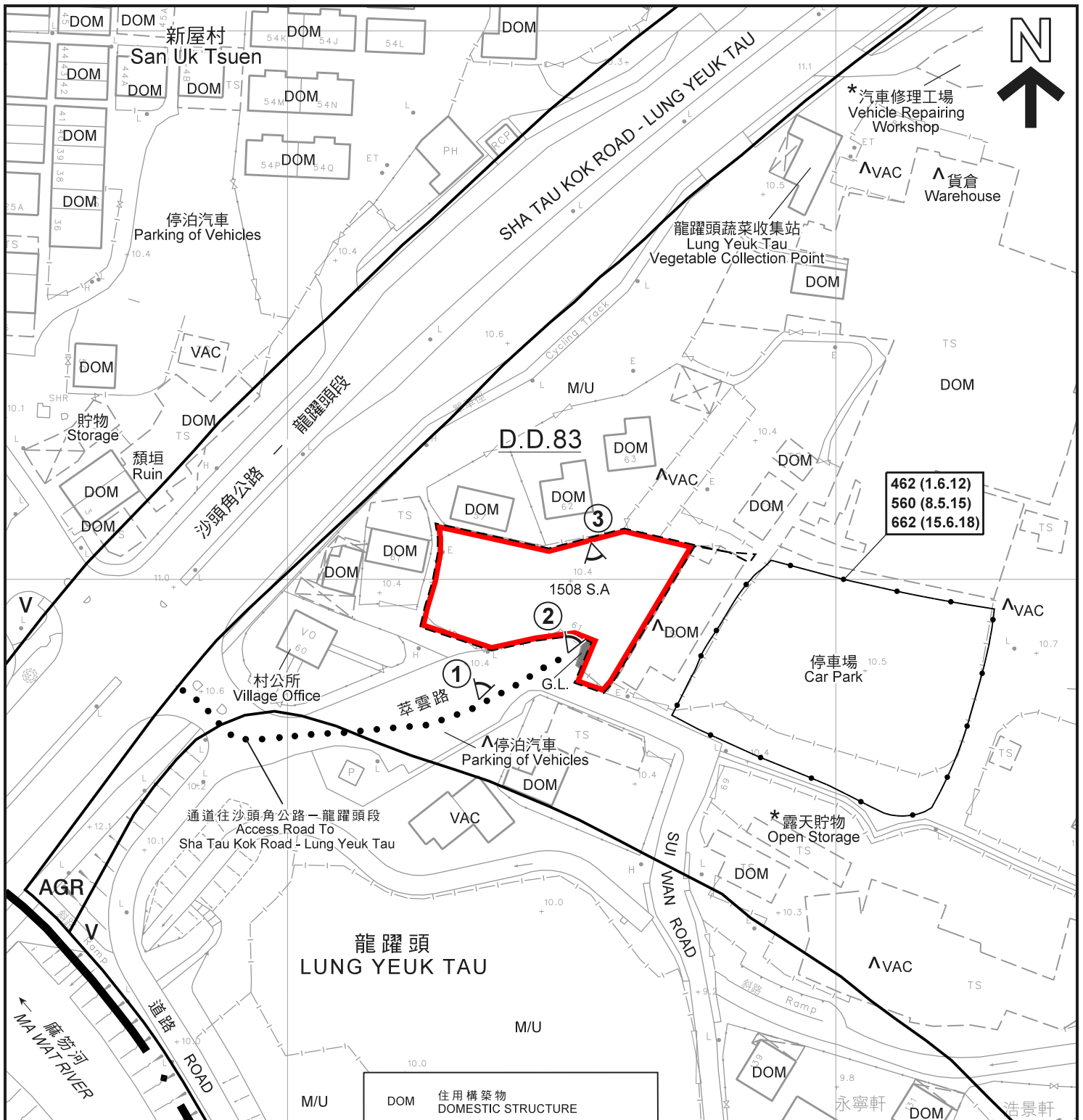
規劃署
PLANNING
DEPARTMENT



參考編號
REFERENCE No.
A/NE-LYT/706

圖 PLAN
A-1

本摘要圖於2019年8月6日擬備，
所根據的資料為於2016年2月2日核准的
分區計劃大綱圖編號S/NE-LYT/17
EXTRACT PLAN PREPARED ON 6.8.2019
BASED ON OUTLINE ZONING PLAN
No. S/NE-LYT/17 APPROVED ON 2.2.2016



圖例 LEGEND

- 申請地點 (界線只作識別用)
APPLICATION SITE
(BOUNDARY FOR IDENTIFICATION PURPOSE ONLY)
- AGR** 農業
AGRICULTURE
- V** 鄉村式發展
VILLAGE TYPE DEVELOPMENT
- ①** 實地照片的觀景點
VIEWING POINT OF SITE PHOTO

- DOM 住用構築物
DOMESTIC STRUCTURE
- VAC 空置
VACANT
- M/U 荒地
UNUSED LAND
- G.L. 政府土地
GOVERNMENT LAND

- 462 (1.6.12) 獲批准的申請
APPROVED APPLICATION
- 462 (1.6.12) 會議日期
DATE OF MEETING
- 申請編號
APPLICATION NUMBER

註釋 Notes:

- (1) 2019年7月19日勘测的土地用途
Land uses shown on this plan are in accordance with the land use survey conducted by the Planning Department on 19.7.2019
- (2) * 土地用途跟1991年10月9日勘测的土地用途一致
Indicates that the use is the same as that revealed by the land use survey conducted by the Planning Department on 9.10.1991
- (3) ^ 土地用途跟1991年10月9日勘测的土地用途有别
Indicates that the use is different from that revealed by the land use survey conducted by the Planning Department on 9.10.1991

平面圖 SITE PLAN

本摘要圖於2019年8月28日擬備，
所根據的資料為測量圖編號
3-SW-8A
EXTRACT PLAN PREPARED ON 28.8.2019
BASED ON SURVEY SHEET No.
3-SW-8A

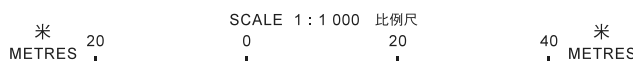
臨時公眾停車場 (私家車) (為期3年)
新界粉嶺龍躍頭丈量約份第83約地段第1508號A分段 (部分)
TEMPORARY PUBLIC VEHICLE PARK (PRIVATE CAR)
FOR A PERIOD OF 3 YEARS
LOT 1508 S.A (PART) IN D.D.83, LUNG YEUK TAU, FANLING, N.T.

規劃署
PLANNING
DEPARTMENT



參考編號
REFERENCE No.
A/NE-LYT/706

圖 PLAN
A-2





新屋村
San Uk Tsuen

SHA TAU KOK ROAD - LUNG YEUK TAU

沙頭角公路
龍躍頭段



萃雲路

龍躍頭
LUNG YEUK TAU

SUI WAN ROAD

追路
ROAD

麻笏河
MA WAI RIVER

永寧圍
Wing Ning Wai

圖例 LEGEND

-  申請地點 (界線只作識別用)
APPLICATION SITE
(BOUNDARY FOR IDENTIFICATION
PURPOSE ONLY)

本摘要圖於2019年8月6日擬備，
所根據的資料為地政總署
於2017年3月28日拍得的航攝照片
編號E016336C
EXTRACT PLAN PREPARED ON 6.8.2019
BASED ON AERIAL PHOTO No. E016336C
TAKEN ON 28.3.2017 BY
LANDS DEPARTMENT

航攝照片 AERIAL PHOTO

臨時公眾停車場 (私家車) (為期3年)
新界粉嶺龍躍頭丈量約份第83約地段第1508號A分段(部分)
TEMPORARY PUBLIC VEHICLE PARK (PRIVATE CAR)
FOR A PERIOD OF 3 YEARS
LOT 1508 S.A (PART) IN D.D.83, LUNG YEUK TAU, FANLING, N.T.

規劃署
PLANNING
DEPARTMENT



參考編號
REFERENCE No.
A/NE-LYT/706

圖 PLAN
A-3



申請地點界線只作識別用
APPLICATION SITE BOUNDARY FOR IDENTIFICATION PURPOSE ONLY

實地照片 SITE PHOTOS

臨時公眾停車場（私家車）（為期3年）
新界粉嶺龍躍頭丈量約份第83約地段第1508號A分段（部分）
TEMPORARY PUBLIC VEHICLE PARK (PRIVATE CAR)
FOR A PERIOD OF 3 YEARS
LOT 1508 S.A (PART) IN D.D.83, LUNG YEUK TAU, FANLING, N.T.

規劃署
PLANNING
DEPARTMENT



參考編號
REFERENCE No.
A/NE-LYT/706

圖 PLAN
A-4

本圖於2019年8月6日擬備，所根據
的資料為攝於2019年7月16日
的實地照片
PLAN PREPARED ON 6.8.2019 BASED ON
SITE PHOTOS TAKEN ON 16.7.2019