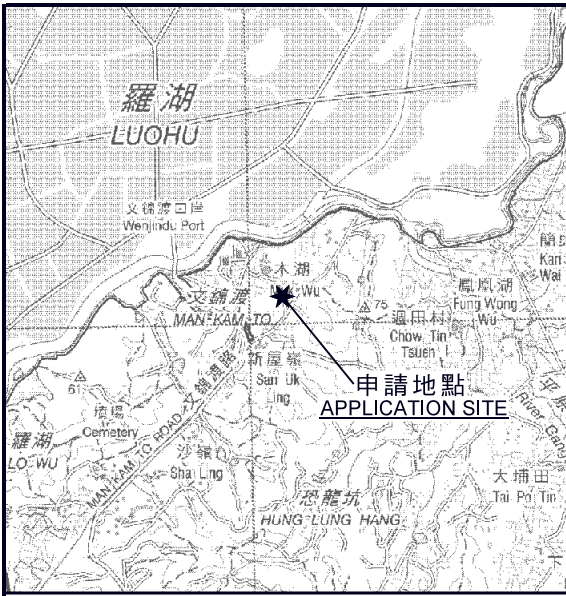


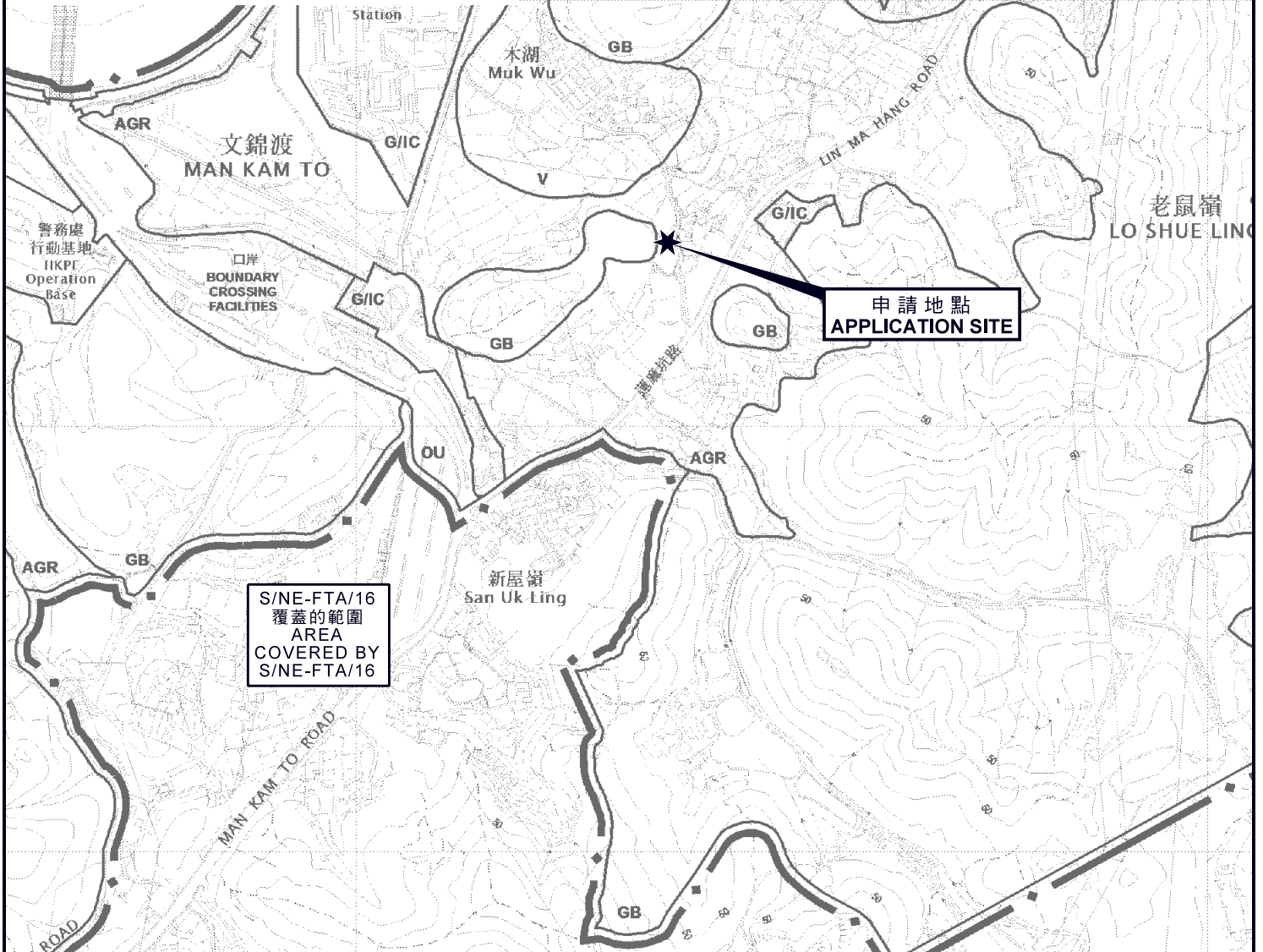
參考編號 REFERENCE No. A/NE-MKT/5	繪圖 DRAWING A-1
----------------------------------	----------------

(來源 附件 I)  
 (Source : Appendix I)



**要覽圖 KEY PLAN**

SCALE 1 : 50 000 比例尺



**位置圖 LOCATION PLAN**

填土以作准許的農業用途  
新界上水文錦渡木湖村丈量約份第90約地段第586號  
FILLING OF LAND FOR PERMITTED AGRICULTURAL USE  
LOT 586 IN D.D. 90, MUK WU VILLAGE,  
MAN KAM TO, SHEUNG SHUI, N.T.



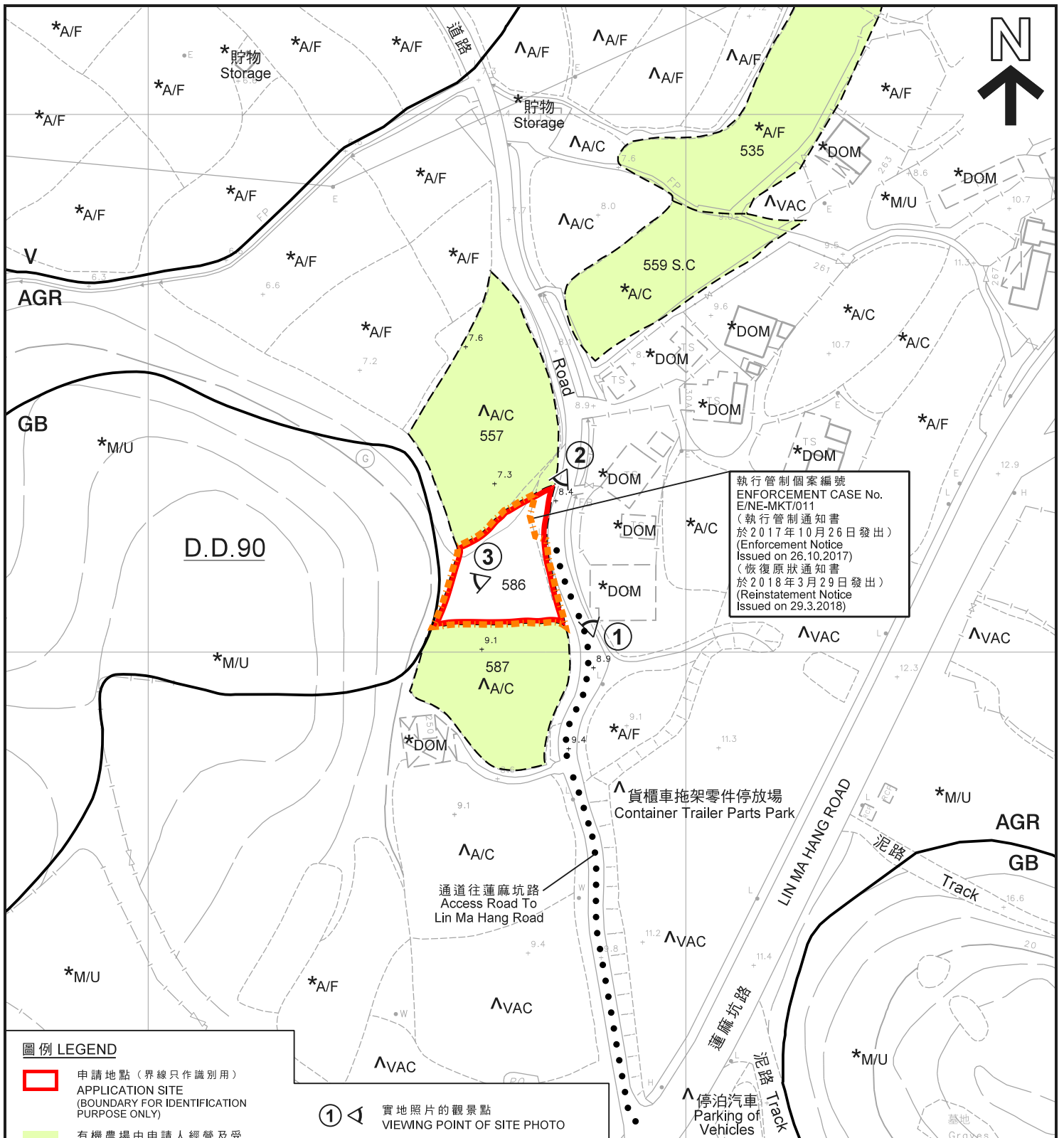
規劃署  
**PLANNING  
DEPARTMENT**



參考編號  
REFERENCE No.  
**A/NE-MKT/5**

圖 **PLAN  
A-1**

本摘要圖於2018年8月6日擬備，  
所根據的資料為於2017年12月5日核准的  
分區計劃大綱圖編號S/NE-MKT/4  
EXTRACT PLAN PREPARED ON 6.8.2018  
BASED ON OUTLINE ZONING PLAN  
No. S/NE-MKT/4 APPROVED ON 5.12.2017



執行管制個案編號  
 ENFORCEMENT CASE No.  
 E/NE-MKT/011  
 (執行管制通知書  
 於2017年10月26日發出)  
 (Enforcement Notice  
 Issued on 26.10.2017)  
 (恢復原狀通知書  
 於2018年3月29日發出)  
 (Reinstatement Notice  
 Issued on 29.3.2018)

**圖例 LEGEND**

- 申請地點 (界線只作識別用)  
 APPLICATION SITE  
 (BOUNDARY FOR IDENTIFICATION  
 PURPOSE ONLY)
- 有機農場由申請人經營及受  
 香港有機資源中心認證  
 ORGANIC FARM OPERATED BY  
 THE APPLICANT AND CERTIFIED  
 BY HONG KONG ORGANIC  
 RESOURCE CENTRE
- AGR** 農業  
 AGRICULTURE
- GB** 綠化地帶  
 GREEN BELT
- V** 鄉村式發展  
 VILLAGE TYPE DEVELOPMENT

- ① △ 實地照片的觀景點  
 VIEWING POINT OF SITE PHOTO
- A/C 常耕農地  
 ACTIVE AGRICULTURAL LAND
- A/F 休耕農地  
 FALLOW AGRICULTURAL LAND
- DOM 住用構築物  
 DOMESTIC STRUCTURE
- M/U 荒地  
 UNUSED LAND
- VAC 空置  
 VACANT

**註釋 Notes:**

- (1) 2018年7月27日、30日及8月22日勘測的土地用途  
 Land uses shown on this plan are in accordance with the land use  
 survey conducted by the Planning Department on 27, 30.7.2018 and  
 22.8.2018
- (2) \* 土地用途跟2010年8月1日勘測的土地用途一致  
 Indicates that the use is the same as that revealed by the land use  
 survey conducted by the Planning Department on 1.8.2010
- (3) ^ 土地用途跟2010年8月1日勘測的土地用途有別  
 Indicates that the use is different from that revealed by the land use  
 survey conducted by the Planning Department on 1.8.2010

**平面圖 SITE PLAN**

填土以作准許的農業用途  
 新界上水文錦渡木湖村丈量約份第90約地段第586號  
 FILLING OF LAND FOR PERMITTED AGRICULTURAL USE  
 LOT 586 IN D.D. 90, MUK WU VILLAGE,  
 MAN KAM TO, SHEUNG SHUI, N.T.


本摘要圖於2018年8月30日擬備，  
 所根據的資料為測量圖編號  
 3-NW-17A  
 EXTRACT PLAN PREPARED ON 30.8.2018  
 BASED ON SURVEY SHEET No.  
 3-NW-17A

**規劃署  
 PLANNING  
 DEPARTMENT**



參考編號  
 REFERENCE No.  
**A/NE-MKT/5**

**圖 PLAN  
 A-2**





圖例 LEGEND

-  申請地點 (界線只作識別用)  
APPLICATION SITE  
(BOUNDARY FOR IDENTIFICATION  
PURPOSE ONLY)

本摘要圖於2018年8月23日擬備，  
所根據的資料為地政總署  
於2015年9月24日拍得的航攝照片  
編號CS61082R  
EXTRACT PLAN PREPARED ON 23.8.2018  
BASED ON AERIAL PHOTO No.  
CS61082R TAKEN ON 24.9.2015 BY  
LANDS DEPARTMENT

航攝照片 AERIAL PHOTO

填土以作准許的農業用途  
新界上水文錦渡木湖村丈量約份第90約地段第586號  
FILLING OF LAND FOR PERMITTED AGRICULTURAL USE  
LOT 586 IN D.D. 90, MUK WU VILLAGE,  
MAN KAM TO, SHEUNG SHUI, N.T.

規劃署  
PLANNING  
DEPARTMENT




參考編號  
REFERENCE No.  
A/NE-MKT/5

圖 PLAN  
A-3a



圖例 LEGEND

-  申請地點 (界線只作識別用)
- APPLICATION SITE (BOUNDARY FOR IDENTIFICATION PURPOSE ONLY)

本摘要圖於2018年8月23日擬備，  
 所根據的資料為地政總署  
 於2017年4月29日拍得的航攝照片  
 編號E024297C\_R  
 EXTRACT PLAN PREPARED ON 23.8.2018  
 BASED ON AERIAL PHOTO No.  
 E024297C\_R TAKEN ON 29.4.2017 BY  
 LANDS DEPARTMENT

航攝照片 AERIAL PHOTO

填土以作准許的農業用途  
 新界上水文錦渡木湖村丈量約份第90約地段第586號  
 FILLING OF LAND FOR PERMITTED AGRICULTURAL USE  
 LOT 586 IN D.D. 90, MUK WU VILLAGE,  
 MAN KAM TO, SHEUNG SHUI, N.T.

規劃署  
 PLANNING  
 DEPARTMENT



參考編號  
 REFERENCE No.  
 A/NE-MKT/5

圖 PLAN  
 A-3b



申請地點界線只作識別用  
APPLICATION SITE BOUNDARY FOR IDENTIFICATION PURPOSE ONLY

實地照片 SITE PHOTOS

本圖於2018年8月24日擬備，所根據的資料為攝於2018年7月27日的實地照片  
PLAN PREPARED ON 24.8.2018 BASED ON SITE PHOTOS TAKEN ON 27.7.2018

填土以作准許的農業用途  
新界上水文錦渡木湖村丈量約份第90約地段第586號  
FILLING OF LAND FOR PERMITTED AGRICULTURAL USE  
LOT 586 IN D.D. 90, MUK WU VILLAGE,  
MAN KAM TO, SHEUNG SHUI, N.T.

規劃署  
PLANNING  
DEPARTMENT



參考編號  
REFERENCE No.  
A/NE-MKT/5

圖 PLAN  
A-4a

3



申請地點  
APPLICATION SITE

實地照片 SITE PHOTO

本圖於2018年8月24日擬備，所根據的資料為攝於2018年7月27日的實地照片  
PLAN PREPARED ON 24.8.2018 BASED ON SITE PHOTO TAKEN ON 27.7.2018

填土以作准許的農業用途  
新界上水文錦渡木湖村丈量約份第90約地段第586號  
FILLING OF LAND FOR PERMITTED AGRICULTURAL USE  
LOT 586 IN D.D. 90, MUK WU VILLAGE,  
MAN KAM TO, SHEUNG SHUI, N.T.

規劃署  
PLANNING  
DEPARTMENT



參考編號  
REFERENCE No.  
A/NE-MKT/5

圖 PLAN  
A-4b