
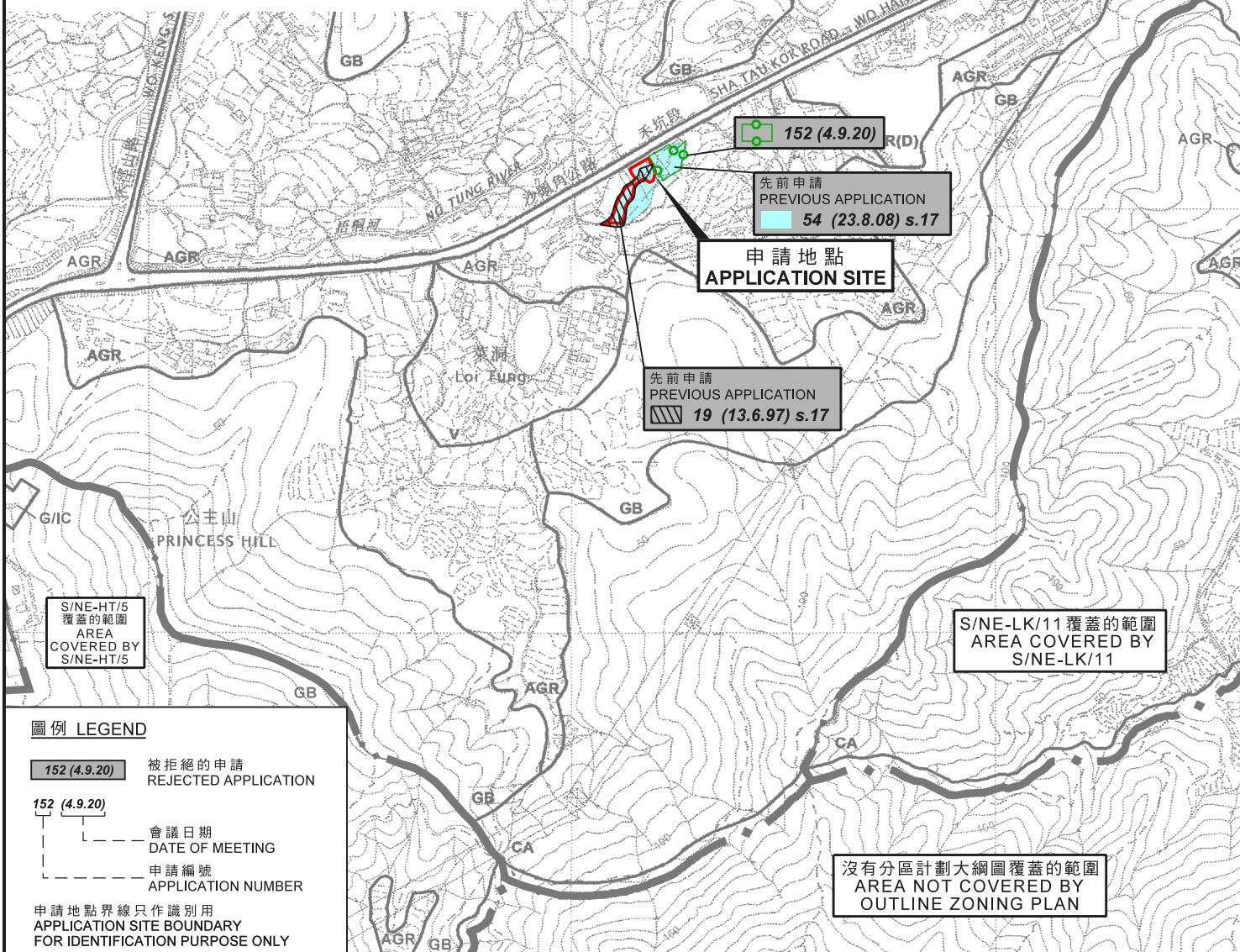
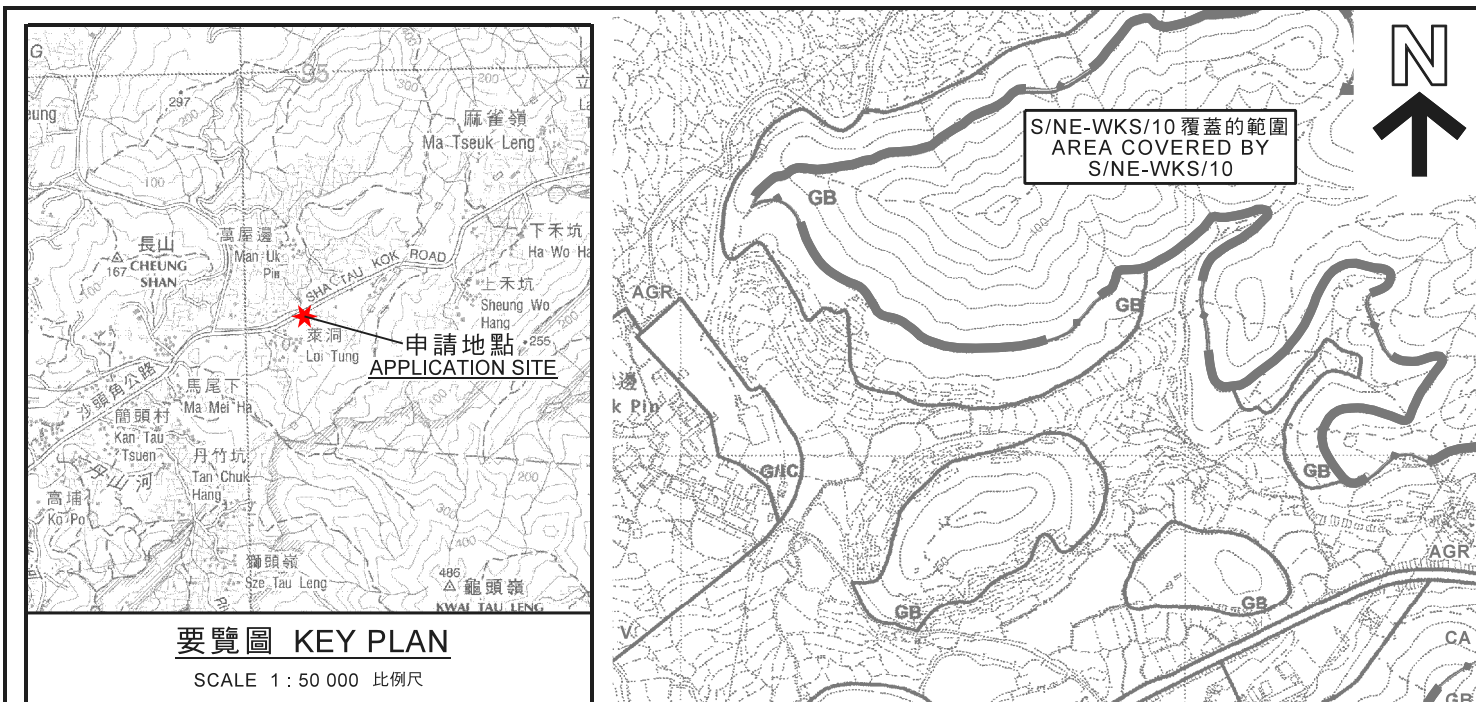


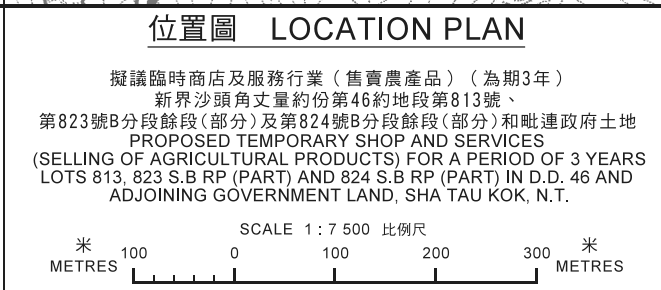
| | | |
|---|---|---|
| Project 項目名稱: Proposed Temporary Shop and Services (Selling of Agricultural Products) for a Period of 3 Years at Lots 813, 823 S.B RP (Part) & 824 S.B RP (Part) in D.D.46 & Adjoining Government Land, Sha Tau Kok Road – Wo Hang Section, N.T. | Drawing Title 圖目: Proposed Layout Plan | Remarks 備註:  Covered area |
| | Drawing No. 圖號: Figure 2 | Scale 比例: 1:1000 |

| | |
|------------------------------------|----------------|
| 參考編號 REFERENCE No. A/NE-MUP/154 | 繪圖 DRAWING A-1 |
|------------------------------------|----------------|

(來源 : 附件 1c)
(Source : Appendix 1c)



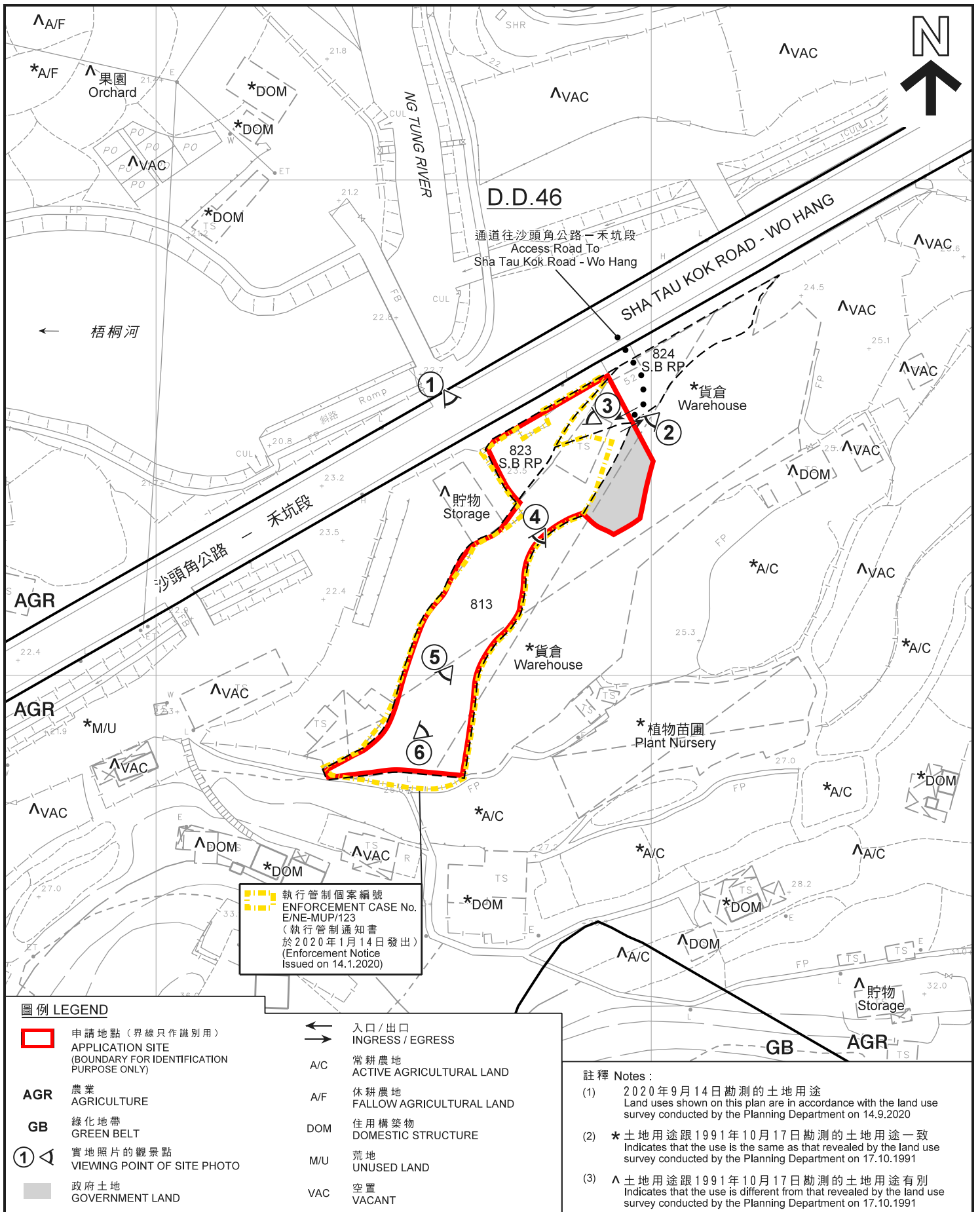
本摘要圖於2021年1月12日擬備，所根據的資料為於2006年10月17日核准的分區計劃大綱圖編號S/NE-HT/5、2006年10月17日核准的分區計劃大綱圖編號S/NE-LK/11、2006年10月17日核准的分區計劃大綱圖編號S/NE-MUP/11及2009年10月6日核准的分區計劃大綱圖編號S/NE-WKS/10
EXTRACT PLAN PREPARED ON 12.1.2021 BASED ON OUTLINE ZONING PLAN No. S/NE-HT/5 APPROVED ON 17.10.2006, OUTLINE ZONING PLAN No. S/NE-LK/11 APPROVED ON 17.10.2006, OUTLINE ZONING PLAN No. S/NE-MUP/11 APPROVED ON 17.10.2006 AND OUTLINE ZONING PLAN No. S/NE-WKS/10 APPROVED ON 6.10.2009



規劃署
PLANNING DEPARTMENT

參考編號
REFERENCE No. **A/NE-MUP/154**

圖 PLAN
A-1



執行管制個案編號
 ENFORCEMENT CASE No.
 E/NE-MUP/123
 (執行管制通知書
 於2020年1月14日發出)
 (Enforcement Notice
 Issued on 14.1.2020)

圖例 LEGEND

- | | | | |
|------------|---|-----|----------------------------------|
| | 申請地點 (界線只作識別用) APPLICATION SITE (BOUNDARY FOR IDENTIFICATION PURPOSE ONLY) | | 入口 / 出口 INGRESS / EGRESS |
| AGR | 農業 AGRICULTURE | A/C | 常耕農地 ACTIVE AGRICULTURAL LAND |
| GB | 綠化地帶 GREEN BELT | A/F | 休耕農地 FALLOW AGRICULTURAL LAND |
| | 實地照片的觀景點 VIEWING POINT OF SITE PHOTO | DOM | 住用構築物 DOMESTIC STRUCTURE |
| | 政府土地 GOVERNMENT LAND | M/U | 荒地 UNUSED LAND |
| | | VAC | 空置 VACANT |

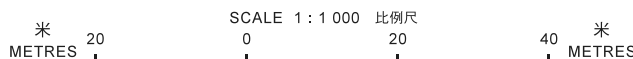
註釋 Notes:

- (1) 2020年9月14日勘测的土地用途
Land uses shown on this plan are in accordance with the land use survey conducted by the Planning Department on 14.9.2020
- (2) * 土地用途跟1991年10月17日勘测的土地用途一致
Indicates that the use is the same as that revealed by the land use survey conducted by the Planning Department on 17.10.1991
- (3) ^ 土地用途跟1991年10月17日勘测的土地用途有別
Indicates that the use is different from that revealed by the land use survey conducted by the Planning Department on 17.10.1991

平面圖 SITE PLAN

本摘要圖於2021年1月12日擬備，
 所根據的資料為測量圖編號
 3-NW-25B 及 25D
 EXTRACT PLAN PREPARED ON 12.1.2021
 BASED ON SURVEY SHEETS No.
 3-NW-25B & 25D

擬議臨時商店及服務行業 (售賣農產品) (為期3年)
 新界沙頭角丈量約份第46約地段第813號、
 第823號B分段餘段 (部分) 及第824號B分段餘段 (部分) 和毗連政府土地
 PROPOSED TEMPORARY SHOP AND SERVICES
 (SELLING OF AGRICULTURAL PRODUCTS) FOR A PERIOD OF 3 YEARS
 LOTS 813, 823 S.B RP (PART) AND 824 S.B RP (PART) IN D.D. 46 AND
 ADJOINING GOVERNMENT LAND, SHA TAU KOK, N.T.

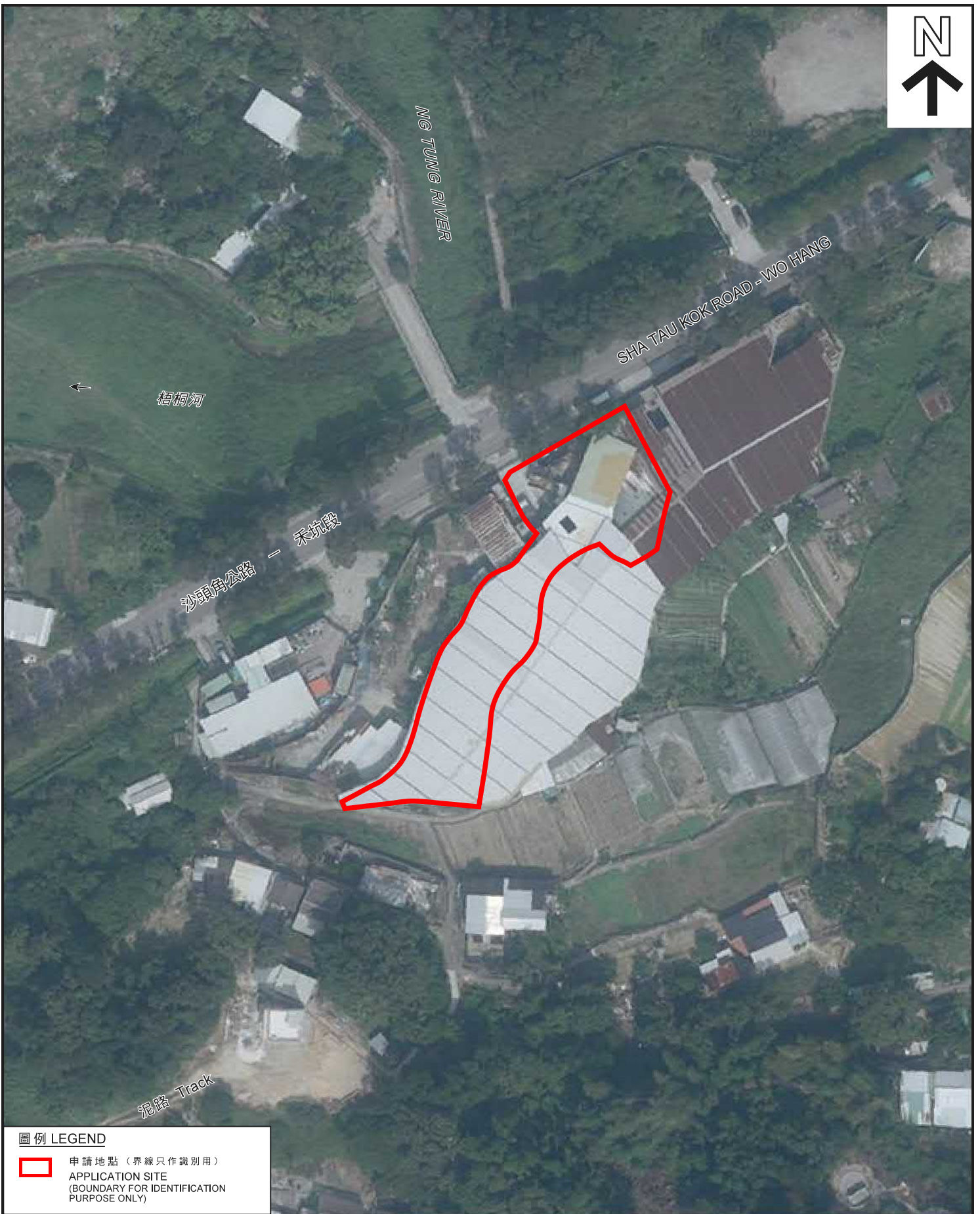


規劃署
PLANNING
DEPARTMENT



參考編號
 REFERENCE No.
A/NE-MUP/154

圖 PLAN
A-2



圖例 LEGEND

-  申請地點 (界線只作識別用)
APPLICATION SITE
(BOUNDARY FOR IDENTIFICATION
PURPOSE ONLY)

本摘要圖於2021年1月12日擬備，
所根據的資料為地政總署
於2019年10月21日拍得的航攝照片
編號E073656C
EXTRACT PLAN PREPARED ON 12.1.2021
BASED ON AERIAL PHOTO No. E073656C
TAKEN ON 21.10.2019 BY
LANDS DEPARTMENT

航攝照片 AERIAL PHOTO

擬議臨時商店及服務行業 (售賣農產品) (為期3年)
新界沙頭角丈量約份第46約地段第813號、
第823號B分段餘段 (部分) 及第824號B分段餘段 (部分) 和毗連政府土地
PROPOSED TEMPORARY SHOP AND SERVICES
(SELLING OF AGRICULTURAL PRODUCTS) FOR A PERIOD OF 3 YEARS
LOTS 813, 823 S.B RP (PART) AND 824 S.B RP (PART) IN D.D. 46 AND
ADJOINING GOVERNMENT LAND, SHA TAU KOK, N.T.

規劃署
PLANNING
DEPARTMENT



參考編號
REFERENCE No.
A/NE-MUP/154

圖 PLAN
A-3



實地照片 SITE PHOTOS

擬議臨時商店及服務行業（售賣農產品）（為期3年）
 新界沙頭角丈量約份第46約地段第813號、
 第823號B分段餘段（部分）及第824號B分段餘段（部分）和毗連政府土地
 PROPOSED TEMPORARY SHOP AND SERVICES
 (SELLING OF AGRICULTURAL PRODUCTS) FOR A PERIOD OF 3 YEARS
 LOTS 813, 823 S.B RP (PART) AND 824 S.B RP (PART) IN D.D. 46 AND
 ADJOINING GOVERNMENT LAND, SHA TAU KOK, N.T.

規劃署
 PLANNING
 DEPARTMENT



參考編號
 REFERENCE No.
 A/NE-MUP/154

圖 PLAN
 A-4a

本圖於2021年1月12日擬備，所根據的資料為攝於2020年9月14日的實地照片
 PLAN PREPARED ON 12.1.2021 BASED ON SITE PHOTOS TAKEN ON 14.9.2020



申請地點
APPLICATION SITE



申請地點
APPLICATION SITE



申請地點
APPLICATION SITE

實地照片 SITE PHOTOS

擬議臨時商店及服務行業（售賣農產品）（為期3年）
 新界沙頭角丈量約份第46約地段第813號、
 第823號B分段餘段（部分）及第824號B分段餘段（部分）和毗連政府土地
 PROPOSED TEMPORARY SHOP AND SERVICES
 (SELLING OF AGRICULTURAL PRODUCTS) FOR A PERIOD OF 3 YEARS
 LOTS 813, 823 S.B RP (PART) AND 824 S.B RP (PART) IN D.D. 46 AND
 ADJOINING GOVERNMENT LAND, SHA TAU KOK, N.T.

規劃署
PLANNING
DEPARTMENT



參考編號
REFERENCE No.
A/NE-MUP/154

圖 PLAN
A-4b

本圖於2021年1月12日擬備，所根據
 的資料為攝於2020年9月14日
 的實地照片
 PLAN PREPARED ON 12.1.2021 BASED ON
 SITE PHOTOS TAKEN ON 14.9.2020