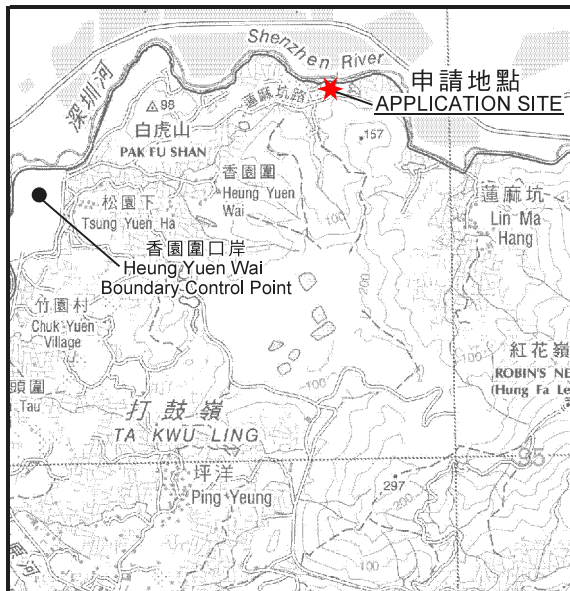




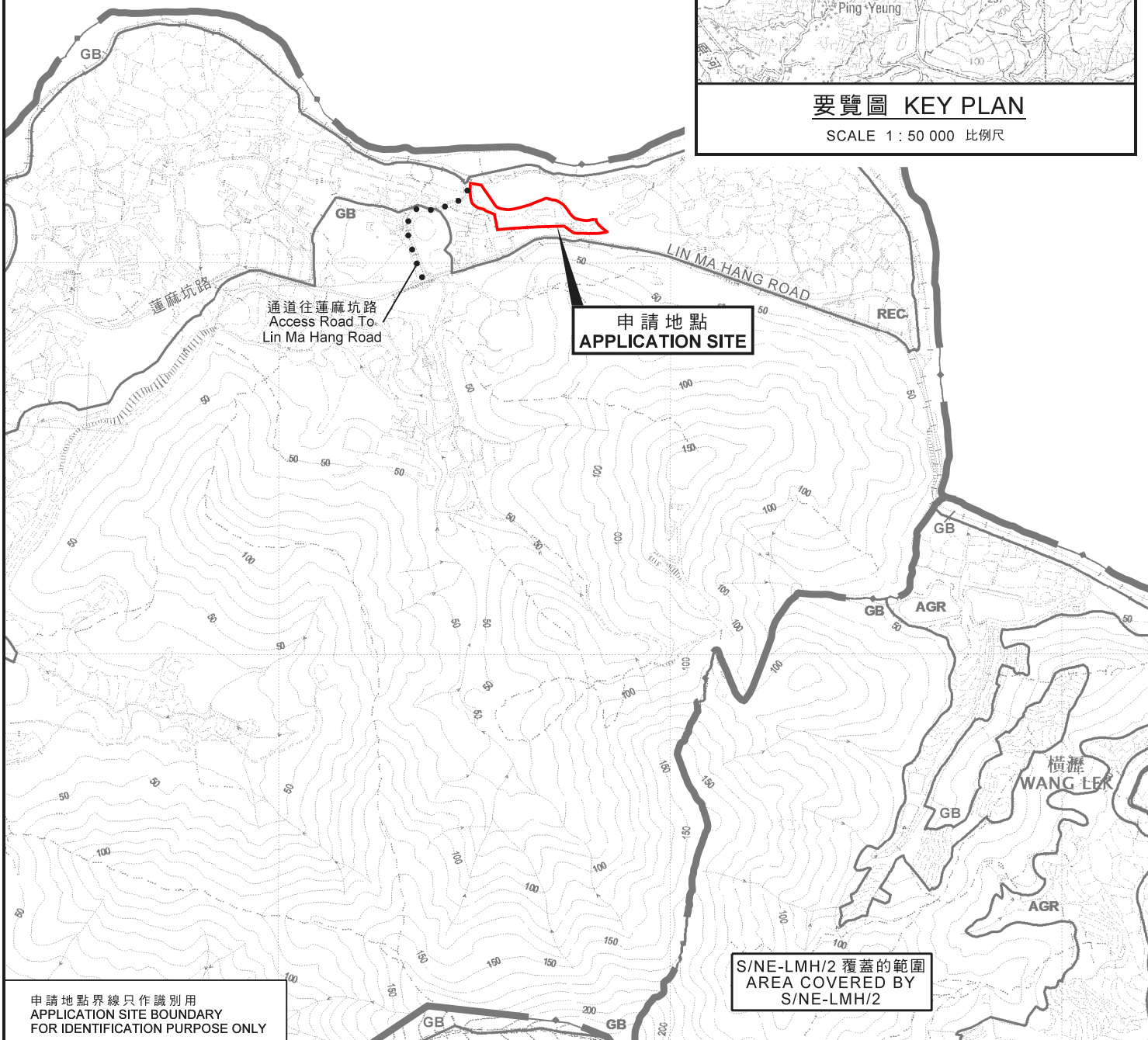


深圳市  
SHENZHEN SHI



要覽圖 KEY PLAN

SCALE 1 : 50 000 比例尺



申請地點界線只作識別用  
APPLICATION SITE BOUNDARY  
FOR IDENTIFICATION PURPOSE ONLY

位置圖 LOCATION PLAN

擬議臨時貨倉及露天存放貨櫃 (為期3年)  
新界打鼓嶺北蓮麻坑路丈量約份第80約  
地段第487號B分段餘段和毗連政府土地  
PROPOSED TEMPORARY WAREHOUSE AND  
OPEN STORAGE OF CONTAINERS FOR A PERIOD OF 3 YEARS  
LOT 487 S.B RP IN D.D. 80 AND ADJOINING GOVERNMENT LAND,  
LIN MA HANG ROAD, TA KWU LING NORTH, N.T.

SCALE 1 : 7 500 比例尺  
米 100 0 100 200 300 米  
METRES

規劃署  
PLANNING  
DEPARTMENT



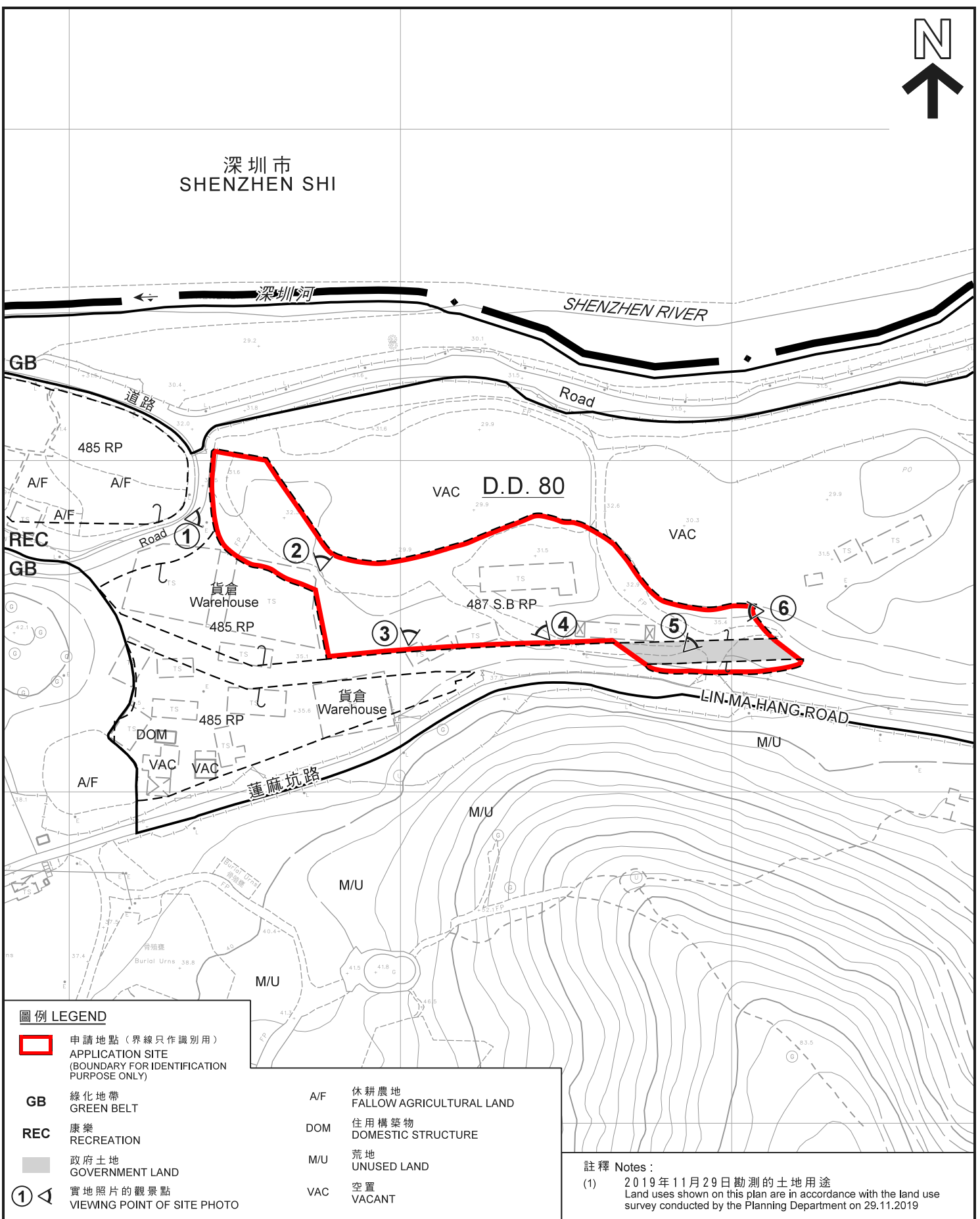
參考編號  
REFERENCE No.  
A/NE-TKLN/29

圖 PLAN  
A-1

本摘要圖於2020年1月7日擬備，  
所根據的資料為於2014年6月3日核准的  
分區計劃大綱圖編號S/NE-LMH/2及  
於2016年5月3日核准的  
分區計劃大綱圖編號S/NE-TKLN/2  
EXTRACT PLAN PREPARED ON 7.1.2020  
BASED ON OUTLINE ZONING PLAN  
No. S/NE-LMH/2 APPROVED ON 3.6.2014  
AND OUTLINE ZONING PLAN  
No. S/NE-TKLN/2 APPROVED ON 3.5.2016



深圳市  
SHENZHEN SHI



圖例 LEGEND

- 申請地點 (界線只作識別用)  
APPLICATION SITE  
(BOUNDARY FOR IDENTIFICATION  
PURPOSE ONLY)
- GB** 綠化地帶  
GREEN BELT
- REC** 康樂  
RECREATION
- 政府土地  
GOVERNMENT LAND
- 1 實地照片的觀景點  
VIEWING POINT OF SITE PHOTO

- A/F 休耕農地  
FALLOW AGRICULTURAL LAND
- DOM 住用構築物  
DOMESTIC STRUCTURE
- M/U 荒地  
UNUSED LAND
- VAC 空置  
VACANT

註釋 Notes:

- (1) 2019年11月29日勘測的土地用途  
Land uses shown on this plan are in accordance with the land use  
survey conducted by the Planning Department on 29.11.2019

平面圖 SITE PLAN

擬議臨時貨倉及露天存放貨櫃 (為期3年)  
新界打鼓嶺北蓮麻坑路丈量約份第80約  
地段第487號B分段餘段和毗連政府土地  
PROPOSED TEMPORARY WAREHOUSE AND  
OPEN STORAGE OF CONTAINERS FOR A PERIOD OF 3 YEARS  
LOT 487 S.B RP IN D.D. 80 AND ADJOINING GOVERNMENT LAND,  
LIN MA HANG ROAD, TA KWU LING NORTH, N.T.

SCALE 1:1 500 比例尺

米 METRES 25 0 25 50 米 METRES

本摘要圖於2020年1月7日擬備，  
所根據的資料為測量圖編號  
3-NW-9B  
EXTRACT PLAN PREPARED ON 7.1.2020  
BASED ON SURVEY SHEET No.  
3-NW-9B

規劃署  
PLANNING  
DEPARTMENT



參考編號  
REFERENCE No.  
A/NE-TKLN/29

圖 PLAN  
A-2



圖例 LEGEND

-  申請地點 (界線只作識別用)  
APPLICATION SITE  
(BOUNDARY FOR IDENTIFICATION  
PURPOSE ONLY)

本摘要圖於2019年12月18日擬備，  
所根據的資料為地政總署  
於2018年7月29日拍得的航攝照片  
編號E044093C\_R  
EXTRACT PLAN PREPARED ON 18.12.2019  
BASED ON AERIAL PHOTO  
No. E044093C\_R TAKEN ON 29.7.2018 BY  
LANDS DEPARTMENT

航攝照片 AERIAL PHOTO

擬議臨時貨倉及露天存放貨櫃 (為期3年)  
新界打鼓嶺北蓮麻坑路丈量約份第80約  
地段第487號B分段餘段和毗連政府土地  
PROPOSED TEMPORARY WAREHOUSE AND  
OPEN STORAGE OF CONTAINERS FOR A PERIOD OF 3 YEARS,  
LOT 487 S.B RP IN D.D. 80 AND ADJOINING GOVERNMENT LAND,  
LIN MA HANG ROAD, TA KWU LING NORTH, N.T.

規劃署  
PLANNING  
DEPARTMENT



參考編號  
REFERENCE No.  
A/NE-TKLN/29

圖 PLAN  
A-3



申請地點  
APPLICATION SITE

1



申請地點  
APPLICATION SITE

2

申請地點界線只作識別用  
APPLICATION SITE BOUNDARY FOR IDENTIFICATION PURPOSE ONLY

**實地照片 SITE PHOTOS**

本圖於2020年1月2日擬備，所根據的資料為攝於2019年11月29日的實地照片  
PLAN PREPARED ON 2.1.2020 BASED ON SITE PHOTOS TAKEN ON 29.11.2019

擬議臨時貨倉及露天存放貨櫃（為期3年）  
新界打鼓嶺北蓮麻坑路丈量約份第80約地段第487號B分段餘段和毗連政府土地  
PROPOSED TEMPORARY WAREHOUSE AND OPEN STORAGE OF CONTAINERS FOR A PERIOD OF 3 YEARS  
LOT 487 S.B RP IN D.D. 80 AND ADJOINING GOVERNMENT LAND, LIN MA HANG ROAD, TA KWU LING NORTH, N.T.

規劃署  
PLANNING DEPARTMENT



參考編號  
REFERENCE No.  
A/NE-TKLN/29

圖 PLAN  
A-4a

3



申請地點  
APPLICATION SITE

4



申請地點  
APPLICATION SITE

申請地點界線只作識別用  
APPLICATION SITE BOUNDARY FOR IDENTIFICATION PURPOSE ONLY

**實地照片 SITE PHOTOS**

本圖於2020年1月2日擬備，所根據的資料為攝於2019年11月29日的實地照片  
PLAN PREPARED ON 2.1.2020 BASED ON SITE PHOTOS TAKEN ON 29.11.2019

擬議臨時貨倉及露天存放貨櫃（為期3年）  
新界打鼓嶺北蓮麻坑路丈量約份第80約地段第487號B分段餘段和毗連政府土地  
PROPOSED TEMPORARY WAREHOUSE AND OPEN STORAGE OF CONTAINERS FOR A PERIOD OF 3 YEARS  
LOT 487 S.B RP IN D.D. 80 AND ADJOINING GOVERNMENT LAND, LIN MA HANG ROAD, TA KWU LING NORTH, N.T.

規劃署  
PLANNING  
DEPARTMENT



參考編號  
REFERENCE No.  
A/NE-TKLN/29

圖 PLAN  
A-4b

5



申請地點  
APPLICATION SITE

6



申請地點  
APPLICATION SITE

申請地點界線只作識別用  
APPLICATION SITE BOUNDARY FOR IDENTIFICATION PURPOSE ONLY

**實地照片 SITE PHOTOS**

本圖於2020年1月2日擬備，所根據的資料為攝於2019年11月29日的實地照片  
PLAN PREPARED ON 2.1.2020 BASED ON SITE PHOTOS TAKEN ON 29.11.2019

擬議臨時貨倉及露天存放貨櫃（為期3年）  
新界打鼓嶺北蓮麻坑路丈量約份第80約地段第487號B分段餘段和毗連政府土地  
PROPOSED TEMPORARY WAREHOUSE AND OPEN STORAGE OF CONTAINERS FOR A PERIOD OF 3 YEARS  
LOT 487 S.B RP IN D.D. 80 AND ADJOINING GOVERNMENT LAND, LIN MA HANG ROAD, TA KWU LING NORTH, N.T.

規劃署  
PLANNING  
DEPARTMENT



參考編號  
REFERENCE No.  
A/NE-TKLN/29

圖 PLAN  
A-4c