

參考編號

REFERENCE No.

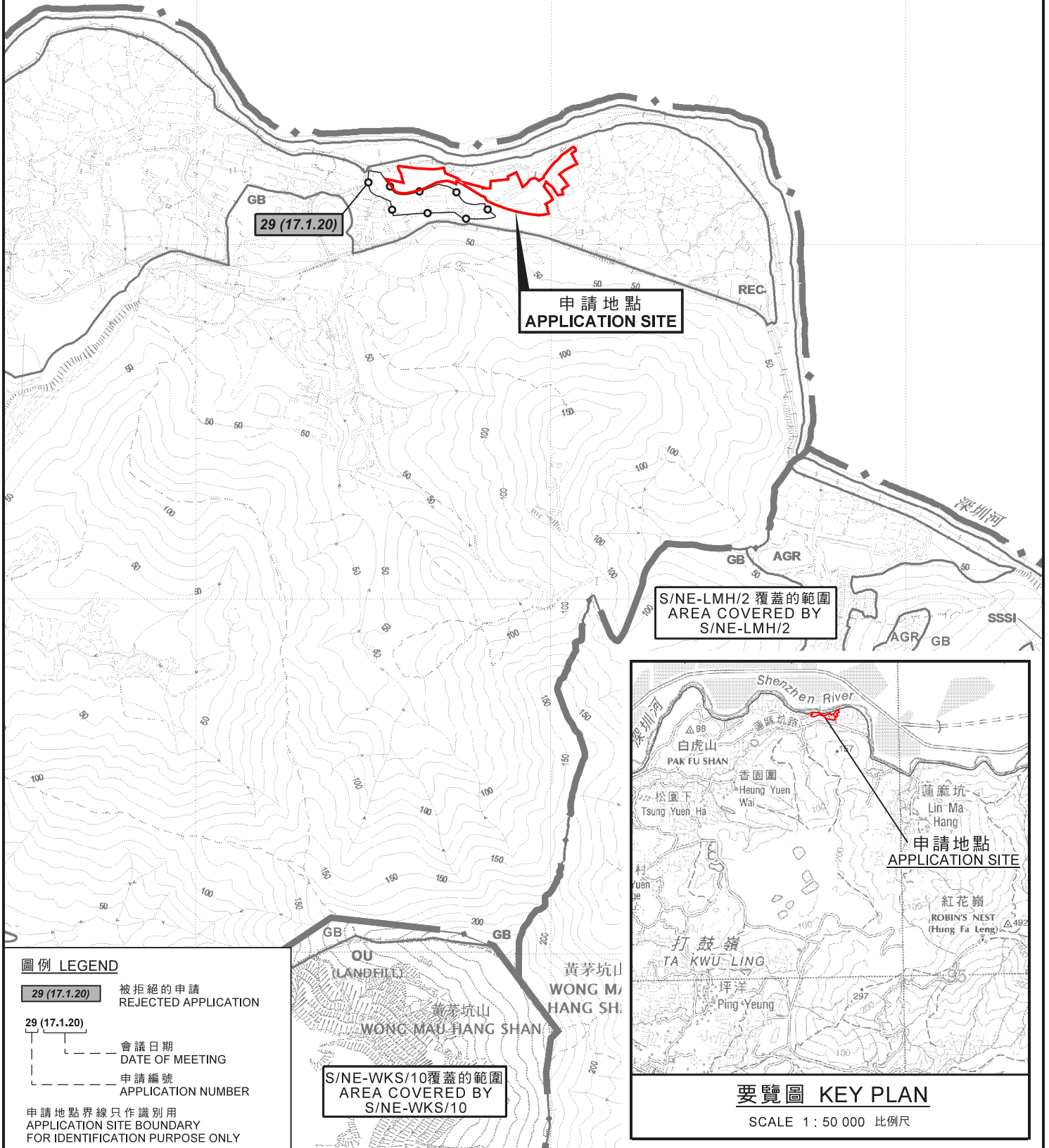
A/NE-TKLN/31

繪圖 DRAWING A-1

(來源: 附件 I)

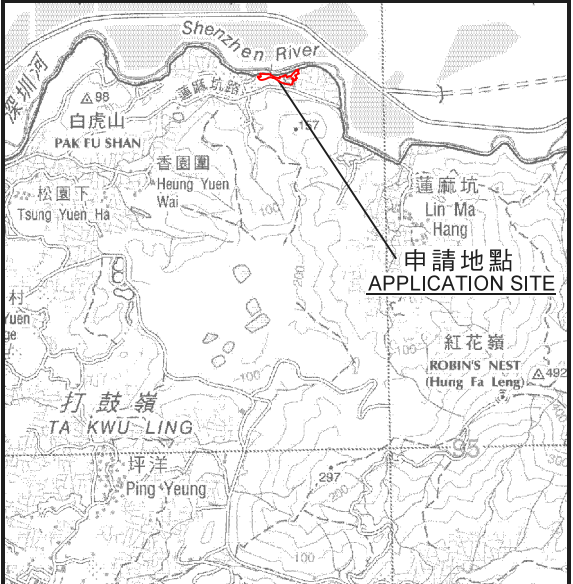
(Source: Appendix I)

深圳市
SHENZHEN SHI



圖例 LEGEND

- 29 (17.1.20) 被拒絕的申請
REJECTED APPLICATION
- 29 (17.1.20) 會議日期
DATE OF MEETING
- 29 (17.1.20) 申請編號
APPLICATION NUMBER
- 申請地點界線只作識別用
APPLICATION SITE BOUNDARY
FOR IDENTIFICATION PURPOSE ONLY



要覽圖 KEY PLAN

SCALE 1 : 50 000 比例尺

位置圖 LOCATION PLAN

擬議臨時物流倉庫 (為期3年)
新界打鼓嶺北蓮麻坑路丈量約份第 80 約地段第488號、第489號、第490號、
第491號、第495號、第497號、第572號A分段、第573號、第574號、第575號、
第576號及第577號和毗連政府土地
PROPOSED TEMPORARY LOGISTICS WAREHOUSE FOR
A PERIOD OF 3 YEARS
LOTS 488, 489, 490, 491, 495, 497, 572 S.A, 573, 574, 575,
576 AND 577 IN D.D. 80 AND ADJOINING GOVERNMENT LAND,
LIN MA HANG ROAD, TA KWU LING NORTH, N.T.
SCALE 1 : 7 500 比例尺



規劃署
PLANNING
DEPARTMENT

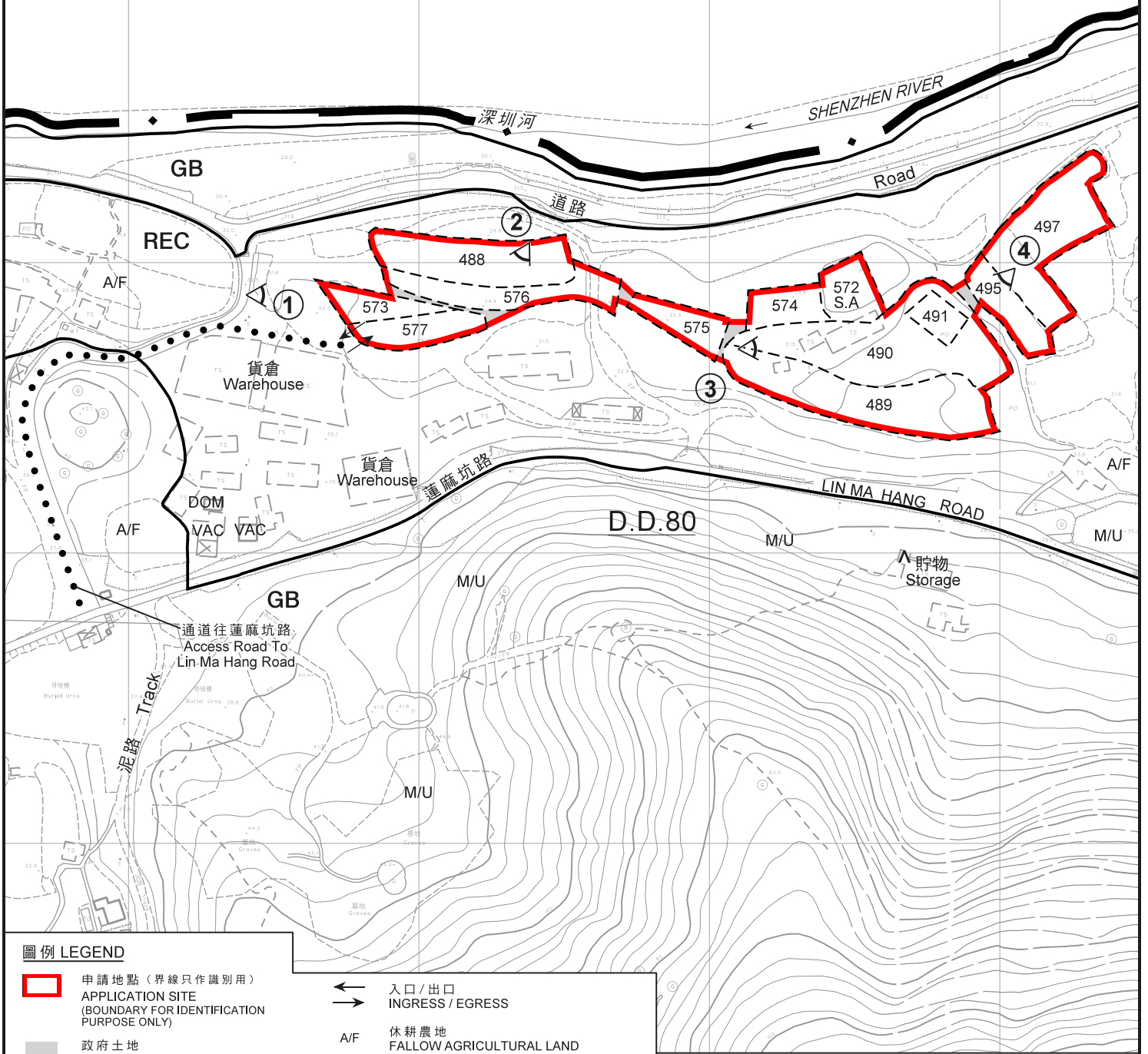


參考編號
REFERENCE No.
A/NE-TKLN/31

圖 PLAN
A-1

本摘要圖於2019年2月28日擬備，
所根據的資料為於
2014年6月3日核准的
分區計劃大綱圖編號S/NE-LMH/2、
2016年5月3日核准的
分區計劃大綱圖編號S/NE-TKLN/2及
2009年10月6日核准的
分區計劃大綱圖編號S/NE-WKS/10
EXTRACT PLAN PREPARED ON 28.2.2020
BASED ON OUTLINE ZONING PLAN No.
S/NE-LMH/2 APPROVED ON 3.6.2014,
OUTLINE ZONING PLAN No.
S/NE-TKLN/2 APPROVED ON 3.5.2016 AND
OUTLINE ZONING PLAN No.
S/NE-WKS/10 APPROVED ON 6.10.2009

深圳市
SHENZHEN SHI



圖例 LEGEND

- | | | | |
|-----|---|-----|----------------------------------|
| | 申請地點 (界線只作識別用) APPLICATION SITE (BOUNDARY FOR IDENTIFICATION PURPOSE ONLY) | | 入口 / 出口 INGRESS / EGRESS |
| | 政府土地 GOVERNMENT LAND | A/F | 休耕農地 FALLOW AGRICULTURAL LAND |
| GB | 綠化地帶 GREEN BELT | DOM | 住用構築物 DOMESTIC STRUCTURE |
| REC | 康樂 RECREATION | M/U | 荒地 UNUSED LAND |
| ① | 實地照片的觀景點 VIEWING POINT OF SITE PHOTO | VAC | 空置 VACANT |

註釋 Notes:

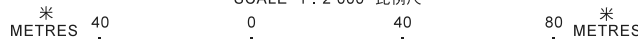
- (1) 2020年2月25日勘测的土地用途
Land uses shown on this plan are in accordance with the land use survey conducted by the Planning Department on 25.2.2020
- (2) ^ 土地用途跟2010年7月30日勘测的土地用途有別
Indicates that the use is different from that revealed by the land use survey conducted by the Planning Department on 30.7.2010

平面圖 SITE PLAN

擬議臨時物流倉庫 (為期3年)

新界打鼓嶺北蓮麻坑路丈量約份第 80 約地段第488號、第489號、第490號、第491號、第495號、第497號、第572號A分段、第573號、第574號、第575號、第576號及第577號和毗連政府土地
PROPOSED TEMPORARY LOGISTICS WAREHOUSE FOR
A PERIOD OF 3 YEARS
LOTS 488, 489, 490, 491, 495, 497, 572 S.A, 573, 574, 575, 576 AND 577 IN D.D. 80 AND ADJOINING GOVERNMENT LAND,
LIN MA HANG ROAD, TA KWU LING NORTH, N.T.

SCALE 1 : 2 000 比例尺



本摘要圖於2020年3月4日擬備，
所根據的資料為測量圖編號
3-NW-9B及10A
EXTRACT PLAN PREPARED ON 4.3.2020
BASED ON SURVEY SHEETS No.
3-NW-9B & 10A

規劃署
PLANNING
DEPARTMENT



參考編號
REFERENCE No.
A/NE-TKLN/31

圖 PLAN
A-2

深圳市
SHENZHEN SHI



圖例 LEGEND

- 申請地點 (界線只作識別用)
- APPLICATION SITE
(BOUNDARY FOR IDENTIFICATION
PURPOSE ONLY)

本摘要圖於2020年2月21日擬備，
所根據的資料為地政總署
於2018年7月29日拍得的航攝照片
編號E044093C_R
EXTRACT PLAN PREPARED ON 21.2.2020
BASED ON AERIAL PHOTO No.
E044093C_R TAKEN ON 29.7.2018 BY
LANDS DEPARTMENT

航攝照片 AERIAL PHOTO

擬議臨時物流倉庫 (為期3年)
新界打鼓嶺北蓮麻坑路丈量約份第 80 約地段第488號、第489號、第490號、
第491號、第495號、第497號、第572號A分段、第573號、第574號、第575號、
第576號及第577號和毗連政府土地
PROPOSED TEMPORARY LOGISTICS WAREHOUSE FOR
A PERIOD OF 3 YEARS
LOTS 488, 489, 490, 491, 495, 497, 572 S.A, 573, 574, 575,
576 AND 577 IN D.D. 80 AND ADJOINING GOVERNMENT LAND,
LIN MA HANG ROAD, TA KWU LING NORTH, N.T.

規劃署
PLANNING
DEPARTMENT



參考編號
REFERENCE No.
A/NE-TKLN/31

圖 PLAN
A-3



實地照片 SITE PHOTOS

本圖於2020年2月28日擬備，所根據的資料為攝於2020年2月25日的實地照片
 PLAN PREPARED ON 28.2.2020 BASED ON SITE PHOTOS TAKEN ON 25.2.2020

擬議臨時物流倉庫（為期3年）
 新界打鼓嶺北蓮麻坑路丈量約份第 80 約地段第488號、第489號、第490號、第491號、第495號、第497號、第572號A分段、第573號、第574號、第575號、第576號及第577號和毗連政府土地
 PROPOSED TEMPORARY LOGISTICS WAREHOUSE FOR A PERIOD OF 3 YEARS
 LOTS 488, 489, 490, 491, 495, 497, 572 S.A, 573, 574, 575, 576 AND 577 IN D.D. 80 AND ADJOINING GOVERNMENT LAND, LIN MA HANG ROAD, TA KWU LING NORTH, N.T.

規劃署
PLANNING DEPARTMENT



參考編號
 REFERENCE No.
A/NE-TKLN/31

圖 **PLAN A-4a**



實地照片 SITE PHOTOS

本圖於2020年2月28日擬備，所根據的資料為攝於2020年2月25日的實地照片
 PLAN PREPARED ON 28.2.2020 BASED ON SITE PHOTOS TAKEN ON 25.2.2020

擬議臨時物流倉庫（為期3年）
 新界打鼓嶺北蓮麻坑路丈量約份第 80 約地段第488號、第489號、第490號、第491號、第495號、第497號、第572號A分段、第573號、第574號、第575號、第576號及第577號和毗連政府土地
 PROPOSED TEMPORARY LOGISTICS WAREHOUSE FOR A PERIOD OF 3 YEARS
 LOTS 488, 489, 490, 491, 495, 497, 572 S.A, 573, 574, 575, 576 AND 577 IN D.D. 80 AND ADJOINING GOVERNMENT LAND, LIN MA HANG ROAD, TA KWU LING NORTH, N.T.

規 劃 署
PLANNING DEPARTMENT



參考編號
 REFERENCE No.
A/NE-TKLN/31

圖 **PLAN A-4b**