

由「地理資訊地圖」網站提供: <https://www.map.gov.hk>

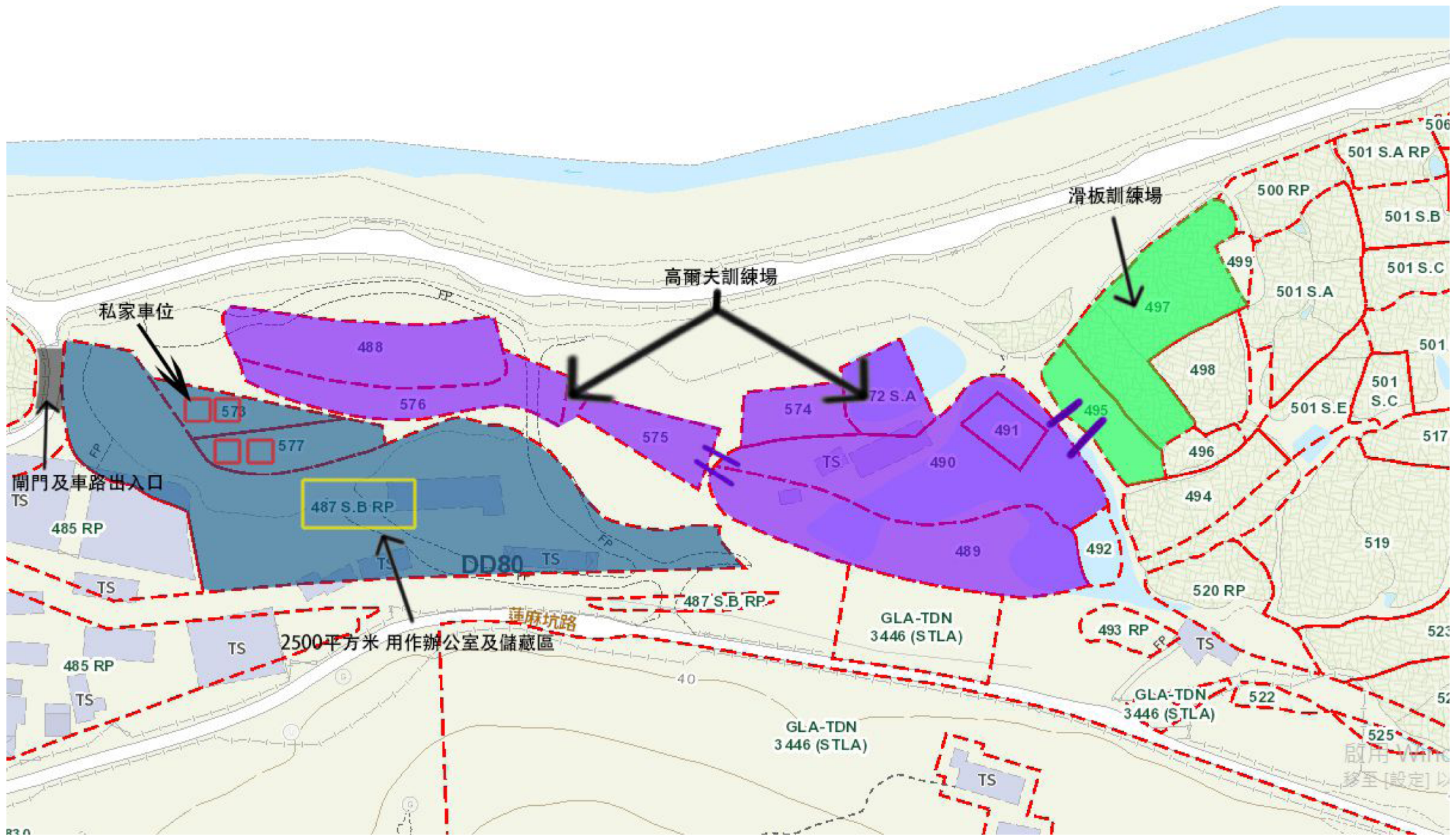
注意: 使用此地圖受「地理資訊地圖」的使用條款及條件以及知識產權告示約束。

參考編號
REFERENCE No.

A/NE-TKLN/34

繪圖 DRAWING A-1

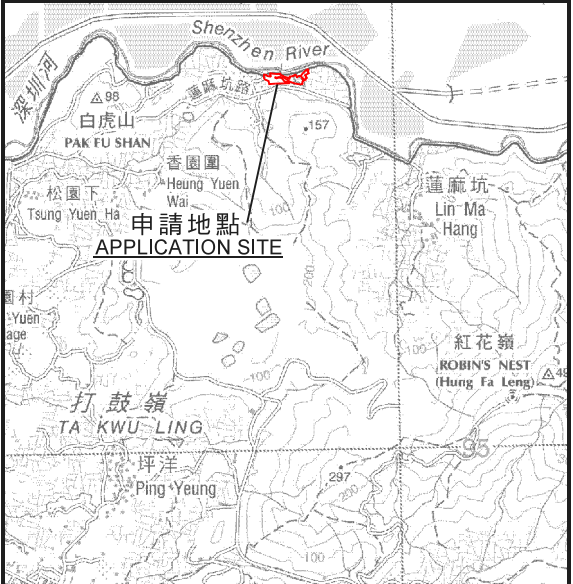
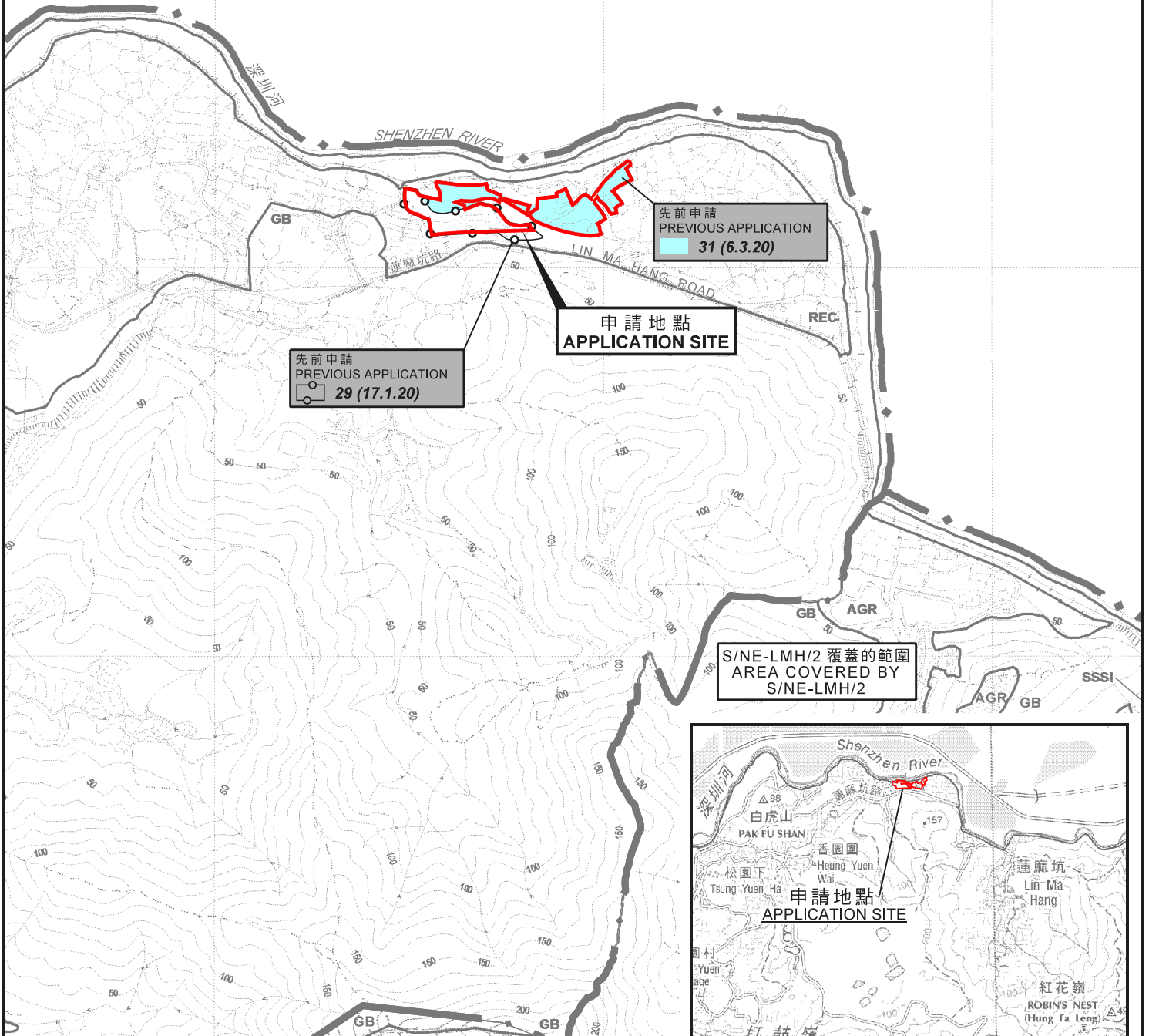
(來源: 附件 I)
(Source: Appendix I)



| | | | |
|-----------------------|--------------|---------------|-----|
| 參考編號 REFERENCE No. | A/NE-TKLN/34 | 繪圖 DRAWING | A-2 |
|-----------------------|--------------|---------------|-----|

(來源： 附件 Ia)
(Source : Appendix Ia)

深圳市
SHENZHEN SHI



要覽圖 KEY PLAN
SCALE 1 : 50 000 比例尺

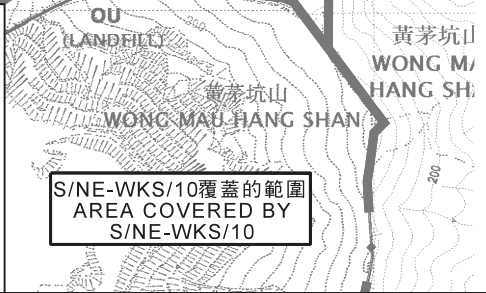
圖例 LEGEND

31 (6.3.20) 被拒絕的申請
REJECTED APPLICATION

31 (6.3.20) 會議日期
DATE OF MEETING

申請編號
APPLICATION NUMBER

申請地點界線只作識別用
APPLICATION SITE BOUNDARY
FOR IDENTIFICATION PURPOSE ONLY



S/NE-WKS/10 覆蓋的範圍
AREA COVERED BY
S/NE-WKS/10

本摘要圖於2020年6月24日擬備，所根據的資料為於2014年6月3日核准的分區計劃大綱圖編號S/NE-LMH/2、2016年5月3日核准的分區計劃大綱圖編號S/NE-TKLN/2及2009年10月6日核准的分區計劃大綱圖編號S/NE-WKS/10 EXTRACT PLAN PREPARED ON 24.6.2020 BASED ON OUTLINE ZONING PLAN No. S/NE-LMH/2 APPROVED ON 3.6.2014, OUTLINE ZONING PLAN No. S/NE-TKLN/2 APPROVED ON 3.5.2016 AND OUTLINE ZONING PLAN No. S/NE-WKS/10 APPROVED ON 6.10.2009

位置圖 LOCATION PLAN

擬議臨時私人會所 (滑板訓練場及高爾夫球練習場) 連附屬辦公室 (為期2年)
新界打鼓嶺北蓮麻坑路丈量約份第80約地段第487號B分段餘段(部分)
第488號、第489號、第490號、第491號、第495號、第497號、第572號A分段、
第573號、第574號、第575號、第576號及第577號和毗連政府土地
PROPOSED TEMPORARY PRIVATE CLUB
(SKATEBOARD TRAINING GROUND AND GOLF DRIVING RANGE)
WITH ANCILLARY OFFICE FOR A PERIOD OF 2 YEARS
LOTS 487 S.B RP (PART), 488, 489, 490, 491, 495, 497, 572 S.A,
573, 574, 575, 576 AND 577 IN D.D. 80 AND ADJOINING GOVERNMENT LAND,
LIN MA HANG ROAD, TA KWU LING NORTH, N.T.

SCALE 1 : 7 500 比例尺

米 100 0 100 200 300 米
METRES

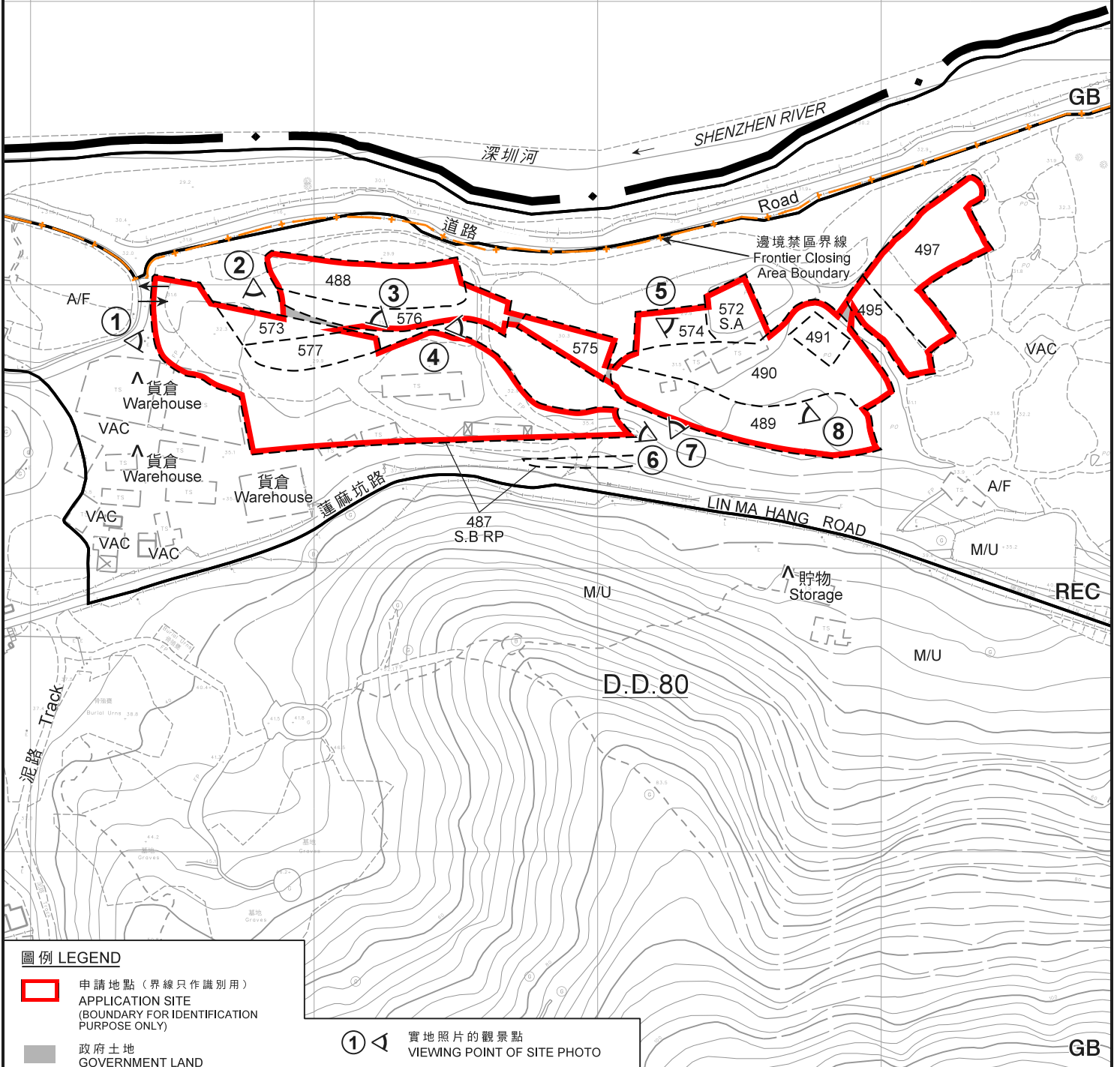
**規劃署
PLANNING
DEPARTMENT**



參考編號
REFERENCE No.
A/NE-TKLN/34

圖 PLAN
A-1

深圳市
SHENZHEN SHI



圖例 LEGEND

- 申請地點 (界線只作識別用)
APPLICATION SITE (BOUNDARY FOR IDENTIFICATION PURPOSE ONLY)
- 政府土地
GOVERNMENT LAND
- GB 綠化地帶
GREEN BELT
- REC 康樂
RECREATION
- 入口 / 出口
INGRESS / EGRESS
- 實地照片的觀景點
VIEWING POINT OF SITE PHOTO
- A/F 休耕農地
FALLOW AGRICULTURAL LAND
- M/U 荒地
UNUSED LAND
- VAC 空置
VACANT

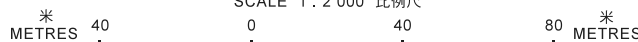
註釋 Notes:

- (1) 2020年6月1日勘測的土地用途
Land uses shown on this plan are in accordance with the land use survey conducted by the Planning Department on 1.6.2020
- (2) ^ 土地用途跟2010年7月30日勘測的土地用途有別
Indicates that the use is different from that revealed by the land use survey conducted by the Planning Department on 30.7.2010

平面圖 SITE PLAN

本摘要圖於2020年6月24日擬備，
所根據的資料為測量圖編號
3-NW-9B及10A
EXTRACT PLAN PREPARED ON 24.6.2020
BASED ON SURVEY SHEETS No.
3-NW-9B & 10A

擬議臨時私人會所 (滑板訓練場及高爾夫球練習場) 連附屬辦公室 (為期2年)
新界打鼓嶺北蓮麻坑路丈量約份第80約地段第487號B分段餘段(部分)、
第488號、第489號、第490號、第491號、第495號、第497號、第572號A分段、
第573號、第574號、第575號、第576號及第577號和毗連政府土地
PROPOSED TEMPORARY PRIVATE CLUB
(SKATEBOARD TRAINING GROUND AND GOLF DRIVING RANGE)
WITH ANCILLARY OFFICE FOR A PERIOD OF 2 YEARS
LOTS 487 S.B RP (PART), 488, 489, 490, 491, 495, 497, 572 S.A,
573, 574, 575, 576 AND 577 IN D.D. 80 AND ADJOINING GOVERNMENT LAND,
LIN MA HANG ROAD, TA KWU LING NORTH, N.T.
SCALE 1 : 2 000 比例尺

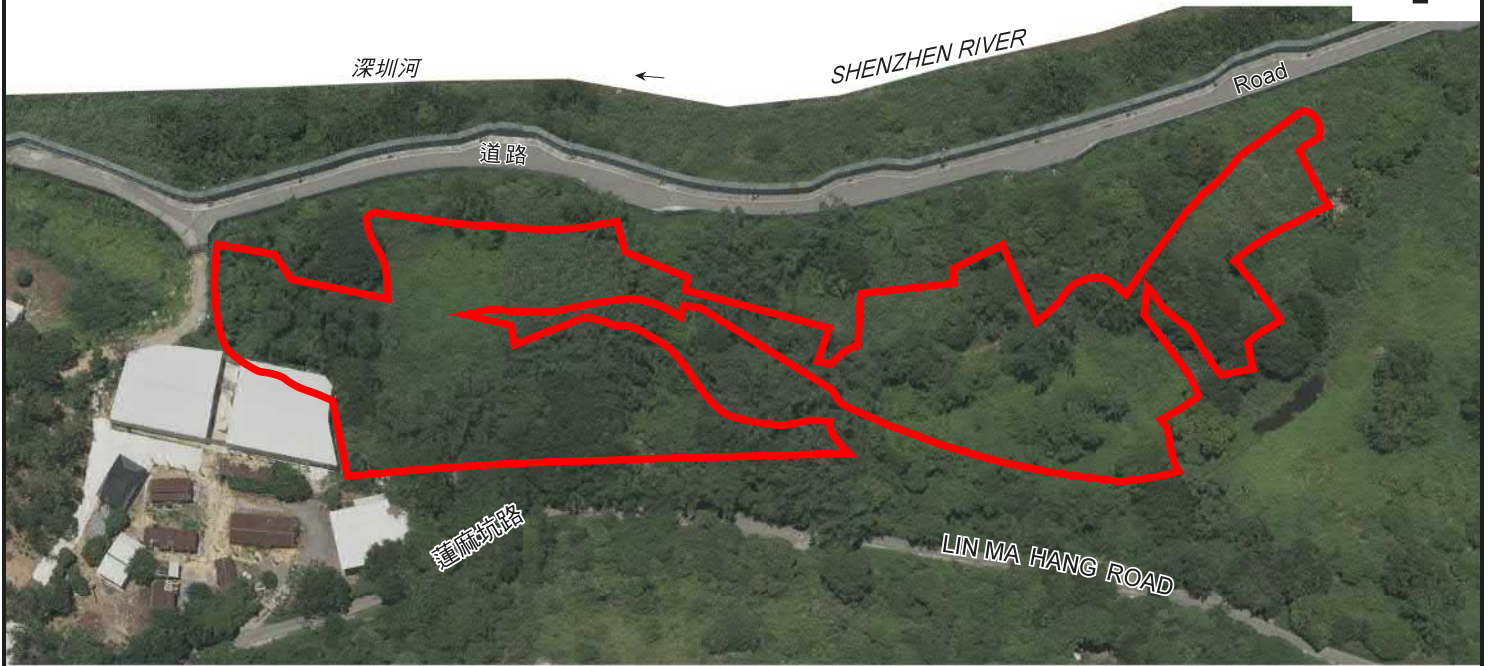


規劃署
PLANNING
DEPARTMENT

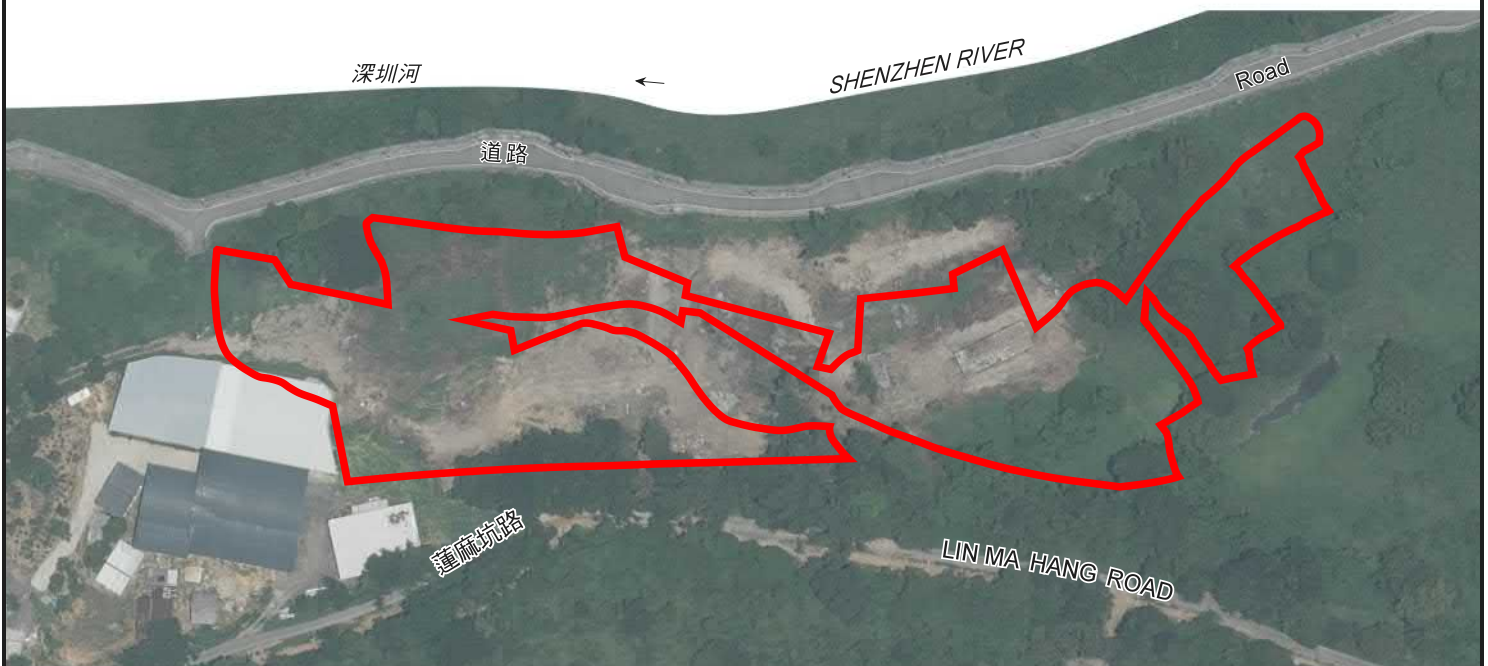


參考編號
REFERENCE No.
A/NE-TKLN/34

圖 PLAN
A-2



攝於2017年6月7日的航攝照片
AERIAL PHOTO TAKEN ON 7.6.2017



攝於2018年7月29日的航攝照片
AERIAL PHOTO TAKEN ON 29.7.2018

圖例 LEGEND

-  申請地點 (界線只作識別用)
APPLICATION SITE
(BOUNDARY FOR IDENTIFICATION
PURPOSE ONLY)

本摘要圖於2020年7月3日擬備，
所根據的資料為地政總署
於2017年6月7日拍得的航攝照片
編號E028656C_R及
2018年7月29日拍得的航攝照片
編號E044093C_R
EXTRACT PLAN PREPARED ON 3.7.2020
BASED ON AERIAL PHOTOS No.
E028656C_R TAKEN ON 7.6.2017 &
E044093C_R TAKEN ON 29.7.2018 BY
LANDS DEPARTMENT

航攝照片 AERIAL PHOTOS

擬議臨時私人會所 (滑板訓練場及高爾夫球練習場) 連附屬辦公室 (為期2年)
新界打鼓嶺北蓮麻坑路丈量約份第80約地段第487號B分段餘段(部分)、
第488號、第489號、第490號、第491號、第495號、第497號、第572號A分段、
第573號、第574號、第575號、第576號及第577號和毗連政府土地
PROPOSED TEMPORARY PRIVATE CLUB
(SKATEBOARD TRAINING GROUND AND GOLF DRIVING RANGE)
WITH ANCILLARY OFFICE FOR A PERIOD OF 2 YEARS
LOTS 487 S.B RP (PART), 488, 489, 490, 491, 495, 497, 572 S.A,
573, 574, 575, 576 AND 577 IN D.D, 80 AND ADJOINING GOVERNMENT LAND,
LIN MA HANG ROAD, TA KWU LING NORTH, N.T.

規劃署
PLANNING
DEPARTMENT



參考編號
REFERENCE No.
A/NE-TKLN/34

圖 PLAN
A-3



實地照片 SITE PHOTOS

本圖於2020年6月11日擬備，所根據的資料為攝於2020年6月1日的實地照片
 PLAN PREPARED ON 11.6.2020 BASED ON SITE PHOTOS TAKEN ON 1.6.2020

擬議臨時私人會所（滑板訓練場及高爾夫球練習場）連附屬辦公室（為期2年）
 新界打鼓嶺北蓮麻坑路丈量約份第80約地段第487號B分段餘段（部分）、
 第488號、第489號、第490號、第491號、第495號、第497號、第572號A分段、
 第573號、第574號、第575號、第576號及第577號和毗連政府土地
 PROPOSED TEMPORARY PRIVATE CLUB
 (SKATEBOARD TRAINING GROUND AND GOLF DRIVING RANGE)
 WITH ANCILLARY OFFICE FOR A PERIOD OF 2 YEARS
 LOTS 487 S.B RP (PART), 488, 489, 490, 491, 495, 497, 572 S.A,
 573, 574, 575, 576 AND 577 IN D.D. 80 AND ADJOINING GOVERNMENT LAND,
 LIN MA HANG ROAD, TA KWU LING NORTH, N.T.

**規劃署
 PLANNING
 DEPARTMENT**



參考編號
 REFERENCE No.
A/NE-TKLN/34

圖 **PLAN
 A-4a**



申請地點
APPLICATION SITE



申請地點
APPLICATION SITE

實地照片 SITE PHOTOS

本圖於2020年6月11日擬備，所根據的資料為攝於2020年6月1日的實地照片
PLAN PREPARED ON 11.6.2020 BASED ON SITE PHOTOS TAKEN ON 1.6.2020

擬議臨時私人會所（滑板訓練場及高爾夫球練習場）連附屬辦公室（為期2年）
新界打鼓嶺北蓮麻坑路丈量約份第80約地段第487號B分段餘段（部分）、
第488號、第489號、第490號、第491號、第495號、第497號、第572號A分段、
第573號、第574號、第575號、第576號及第577號和毗連政府土地
PROPOSED TEMPORARY PRIVATE CLUB
(SKATEBOARD TRAINING GROUND AND GOLF DRIVING RANGE)
WITH ANCILLARY OFFICE FOR A PERIOD OF 2 YEARS
LOTS 487 S.B RP (PART), 488, 489, 490, 491, 495, 497, 572 S.A,
573, 574, 575, 576 AND 577 IN D.D. 80 AND ADJOINING GOVERNMENT LAND,
LIN MA HANG ROAD, TA KWU LING NORTH, N.T.

規劃署
PLANNING
DEPARTMENT



參考編號
REFERENCE No.
A/NE-TKLN/34

圖 PLAN
A-4b



實地照片 SITE PHOTOS

本圖於2020年6月11日擬備，所根據的資料為攝於2020年6月1日的實地照片
PLAN PREPARED ON 11.6.2020 BASED ON SITE PHOTOS TAKEN ON 1.6.2020

擬議臨時私人會所（滑板訓練場及高爾夫球練習場）連附屬辦公室（為期2年）
新界打鼓嶺北蓮麻坑路丈量約份第80約地段第487號B分段餘段（部分）、
第488號、第489號、第490號、第491號、第495號、第497號、第572號A分段、
第573號、第574號、第575號、第576號及第577號和毗連政府土地
PROPOSED TEMPORARY PRIVATE CLUB
(SKATEBOARD TRAINING GROUND AND GOLF DRIVING RANGE)
WITH ANCILLARY OFFICE FOR A PERIOD OF 2 YEARS
LOTS 487 S.B RP (PART), 488, 489, 490, 491, 495, 497, 572 S.A,
573, 574, 575, 576 AND 577 IN D.D. 80 AND ADJOINING GOVERNMENT LAND,
LIN MA HANG ROAD, TA KWU LING NORTH, N.T.

規劃署
PLANNING
DEPARTMENT



參考編號
REFERENCE No.
A/NE-TKLN/34

圖 PLAN
A-4c