

圖例 LEGEND

585 (3.8.18)	獲批准的申請 APPROVED APPLICATION
418 (24.5.13)	被拒絕的申請 REJECTED APPLICATION
539 (28.9.18 X)	已撤銷的申請 REVOKED APPLICATION
585 (3.8.18) (28.9.18 X)	撤銷日期 DATE OF REVOKED
	會議日期 DATE OF MEETING
	申請編號 APPLICATION NUMBER

申請地點界線只作識別用
APPLICATION SITE BOUNDARY FOR IDENTIFICATION PURPOSE ONLY

本摘要圖於2020年9月7日擬備，所根據的資料為於2006年10月17日核准的分區計劃大綱圖編號S/NE-HT/5、2016年2月2日核准的分區計劃大綱圖編號S/NE-LYT/17、2006年10月17日核准的分區計劃大綱圖編號S/NE-MUP/11、2010年2月2日核准的分區計劃大綱圖編號S/NE-TKL/14及2009年10月6日核准的分區計劃大綱圖編號S/NE-WKS/10 EXTRACT PLAN PREPARED ON 7.9.2020 BASED ON OUTLINE ZONING PLAN No. S/NE-HT/5 APPROVED ON 17.10.2006, OUTLINE ZONING PLAN No. S/NE-LYT/17 APPROVED ON 2.2.2016, OUTLINE ZONING PLAN No. S/NE-MUP/11 APPROVED ON 17.10.2006, OUTLINE ZONING PLAN No. S/NE-TKL/14 APPROVED ON 2.2.2010 AND OUTLINE ZONING PLAN No. S/NE-WKS/10 APPROVED ON 6.10.2009

位置圖 LOCATION PLAN

擬議臨時露天貯物存放建築材料 (為期3年)
新界打鼓嶺丈量約份第76約地段第1504號B分段、第1505號、第1506號、第1509號餘段及第1510號餘段和毗連政府土地
PROPOSED TEMPORARY OPEN STORAGE OF CONSTRUCTION MATERIALS FOR A PERIOD OF 3 YEARS LOTS 1504 S.B, 1505, 1506, 1509 RP AND 1510 RP IN D.D. 76 AND ADJOINING GOVERNMENT LAND, TA KWU LING, N.T.

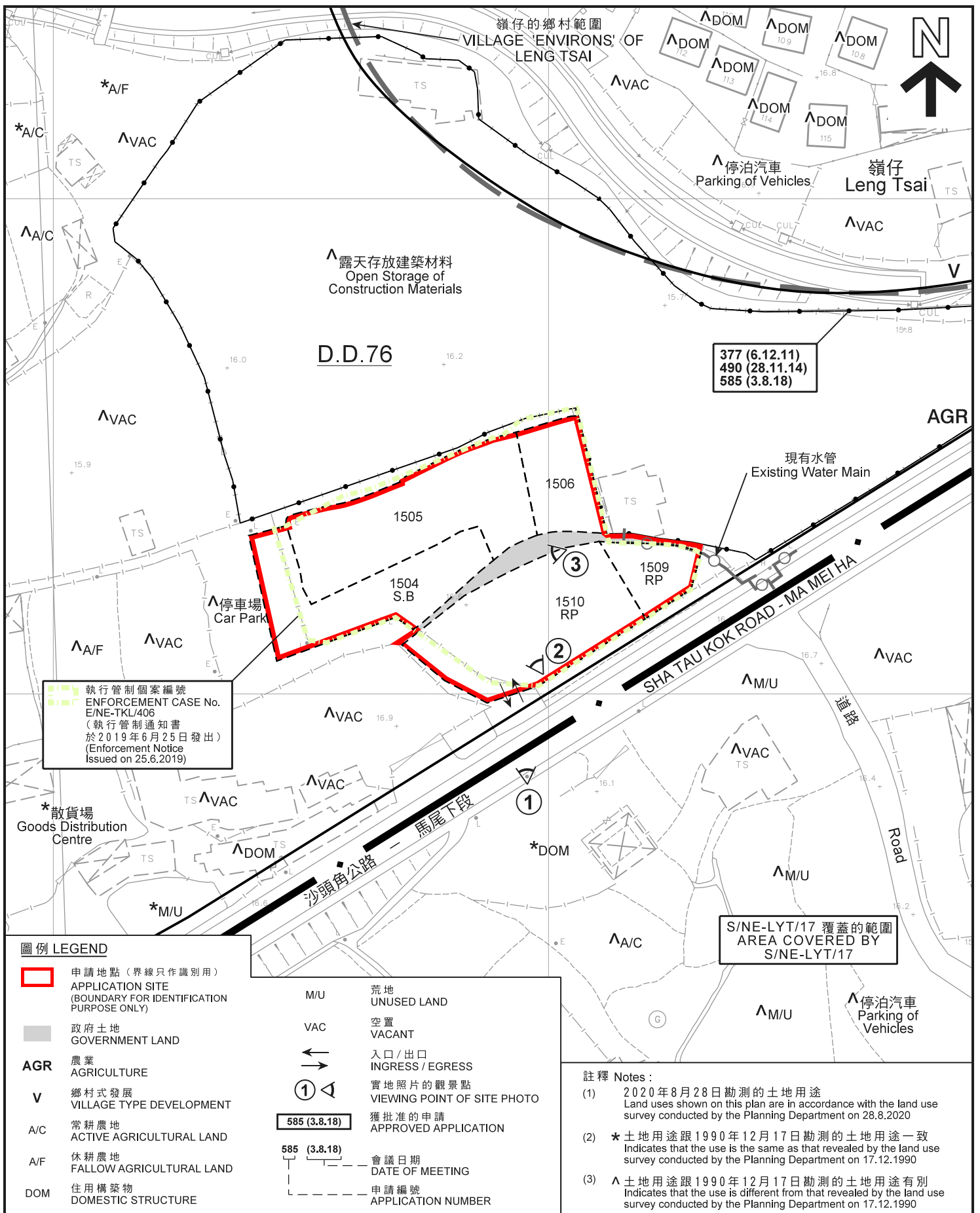
SCALE 1 : 7 500 比例尺

米 100 0 100 200 300 米
METRES

規劃署 PLANNING DEPARTMENT

參考編號 REFERENCE No. **A/NE-TKL/621**

圖 PLAN A-1



圖例 LEGEND

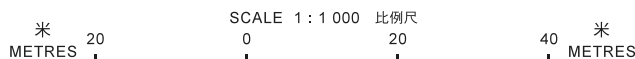
- 申請地點 (界線只作識別用)
APPLICATION SITE (BOUNDARY FOR IDENTIFICATION PURPOSE ONLY)
- 政府土地
GOVERNMENT LAND
- AGR** 農業
AGRICULTURE
- V** 鄉村式發展
VILLAGE TYPE DEVELOPMENT
- A/C** 常耕農地
ACTIVE AGRICULTURAL LAND
- A/F** 休耕農地
FALLOW AGRICULTURAL LAND
- DOM** 住用構築物
DOMESTIC STRUCTURE
- M/U** 荒地
UNUSED LAND
- VAC** 空置
VACANT
- 入口 / 出口
INGRESS / EGRESS
- 實地照片的觀景點
VIEWING POINT OF SITE PHOTO
- 585 (3.8.18) 獲批准的申請
APPROVED APPLICATION
- 585 (3.8.18) 會議日期
DATE OF MEETING
- 585 (3.8.18) 申請編號
APPLICATION NUMBER

註釋 Notes:

- (1) 2020年8月28日勘测的土地用途
Land uses shown on this plan are in accordance with the land use survey conducted by the Planning Department on 28.8.2020
- (2) * 土地用途跟1990年12月17日勘测的土地用途一致
Indicates that the use is the same as that revealed by the land use survey conducted by the Planning Department on 17.12.1990
- (3) ^ 土地用途跟1990年12月17日勘测的土地用途有別
Indicates that the use is different from that revealed by the land use survey conducted by the Planning Department on 17.12.1990

平面圖 SITE PLAN

擬議臨時露天貯物存放建築材料 (為期3年)
 新界打鼓嶺丈量約份第76約地段第1504號B分段、第1505號、
 第1506號、第1509號餘段及第1510號餘段和毗連政府土地
**PROPOSED TEMPORARY OPEN STORAGE OF
 CONSTRUCTION MATERIALS FOR A PERIOD OF 3 YEARS**
 LOTS 1504 S.B, 1505, 1506, 1509 RP AND 1510 RP IN D.D. 76 AND
 ADJOINING GOVERNMENT LAND, TA KWU LING, N.T.



**規劃署
PLANNING
DEPARTMENT**




參考編號
REFERENCE No.
A/NE-TKL/621

圖 **PLAN
A-2**

本摘要圖於2020年9月8日擬備，
 所根據的資料為測量圖編號
 3-SW-4B
 EXTRACT PLAN PREPARED ON 8.9.2020
 BASED ON SURVEY SHEET No.
 3-SW-4B



圖例 LEGEND

-  申請地點 (界線只作識別用)
- APPLICATION SITE (BOUNDARY FOR IDENTIFICATION PURPOSE ONLY)

本摘要圖於2020年9月1日擬備，
 所根據的資料為地政總署
 於2019年11月6日拍得的航攝照片
 編號E076228C
 EXTRACT PLAN PREPARED ON 1.9.2020
 BASED ON AERIAL PHOTO No. E076228C
 TAKEN ON 6.11.2019 BY
 LANDS DEPARTMENT

航攝照片 AERIAL PHOTO

擬議臨時露天貯物存放建築材料 (為期3年)
 新界打鼓嶺丈量約份第76約地段第1504號B分段、第1505號、
 第1506號、第1509號餘段及第1510號餘段和毗連政府土地
 PROPOSED TEMPORARY OPEN STORAGE OF
 CONSTRUCTION MATERIALS FOR A PERIOD OF 3 YEARS
 LOTS 1504 S.B, 1505, 1506, 1509 RP AND 1510 RP IN D.D. 76 AND
 ADJOINING GOVERNMENT LAND, TA KWU LING, N.T.

規劃署
 PLANNING
 DEPARTMENT



參考編號
 REFERENCE No.
 A/NE-TKL/621

圖 PLAN
 A-3



申請地點界線只作識別用
APPLICATION SITE BOUNDARY FOR IDENTIFICATION PURPOSE ONLY

實地照片 SITE PHOTOS

擬議臨時露天貯物存放建築材料（為期3年）
新界打鼓嶺丈量約份第76約地段第1504號B分段、第1505號、
第1506號、第1509號餘段及第1510號餘段和毗連政府土地
PROPOSED TEMPORARY OPEN STORAGE OF
CONSTRUCTION MATERIALS FOR A PERIOD OF 3 YEARS
LOTS 1504 S.B, 1505, 1506, 1509 RP AND 1510 RP IN D.D. 76 AND
ADJOINING GOVERNMENT LAND, TA KWU LING, N.T.

規 劃 署
PLANNING
DEPARTMENT



參考編號
REFERENCE No.
A/NE-TKL/621

圖 PLAN
A-4

本圖於2020年9月3日擬備，所根據
的資料為攝於2020年8月28日
的實地照片
PLAN PREPARED ON 3.9.2020 BASED ON
SITE PHOTOS TAKEN ON 28.8.2020