

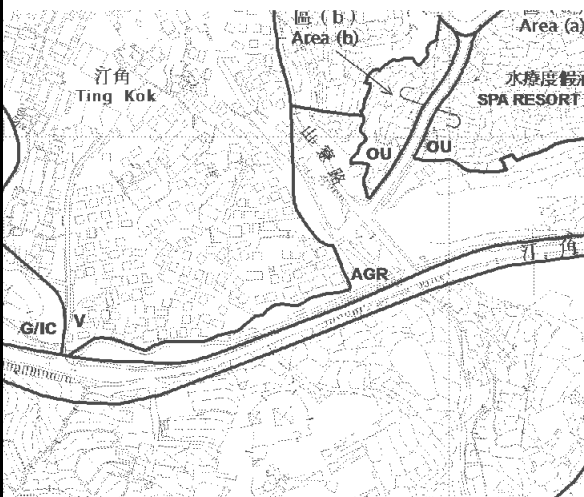
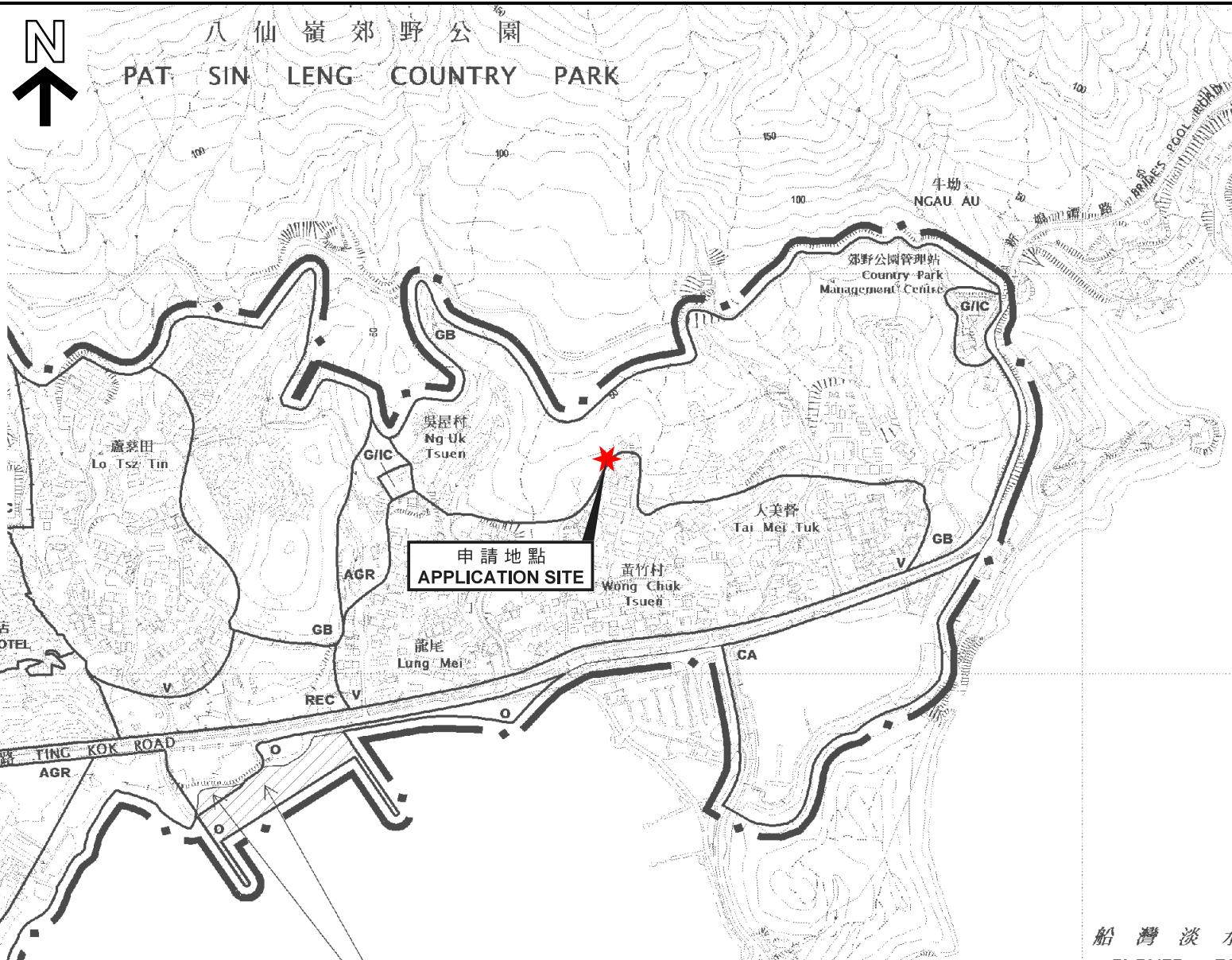


要覽圖 KEY PLAN

SCALE 1 : 50 000 比例尺



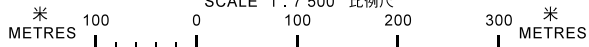
八仙嶺郊野公園
PAT SIN LENG COUNTRY PARK



位置圖 LOCATION PLAN

擬議屋宇（新界豁免管制屋宇—小型屋宇）及挖土工程
大埔龍尾村丈量約份第28約地段第998號和毗連政府土地
PROPOSED HOUSE
(NEW TERRITORIES EXEMPTED HOUSE - SMALL HOUSE)
AND EXCAVATION OF LAND
LOT 998 IN D.D. 28 AND ADJOINING GOVERNMENT LAND,
LUNG MEI VILLAGE, TAI PO

SCALE 1 : 7 500 比例尺



本摘要圖於2019年5月2日擬備，
所根據的資料為於2015年10月27日核准的
分區計劃大綱圖編號S/NE-TK/19
EXTRACT PLAN PREPARED ON 2.5.2019
BASED ON OUTLINE ZONING PLAN
No. S/NE-TK/19 APPROVED ON 27.10.2015

規劃署
PLANNING
DEPARTMENT



參考編號
REFERENCE No.
A/NE-TK/653

圖 PLAN
A-1