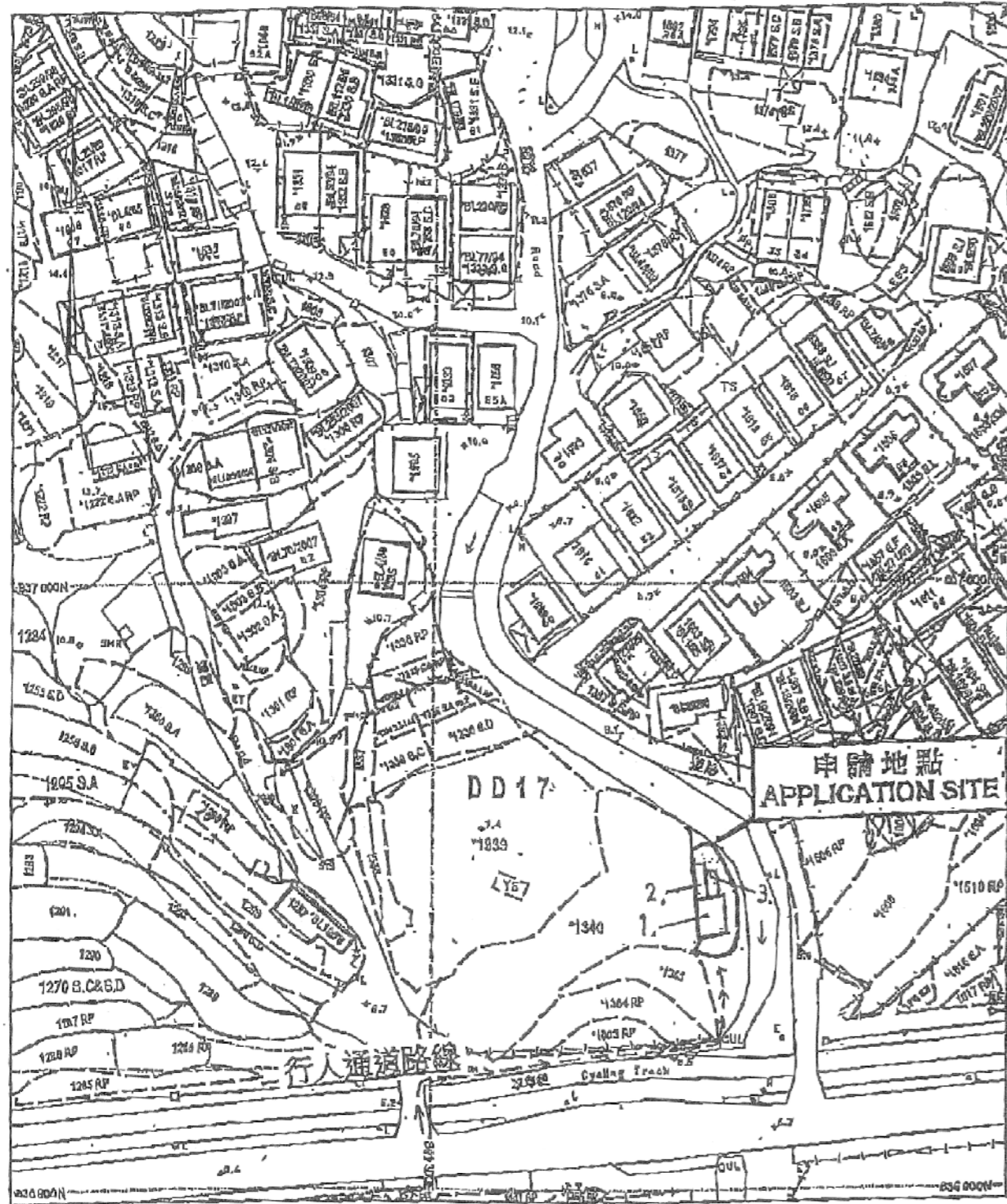


SITE PLAN



地政總署測繪處 Survey and Mapping Office, Lands Department

臨時士多建築物資料：

號數	用途	面積	高度	備註
1	接待處及小賣部	6.10 x 5.5 = 33.55m ²	3.96	
2	寫字樓	6.50 x 2.00 = 13.00m ²	3.05	
3	儲物室	5.00 x 2.00 = 10.00	3.05	
		建築物總面積：56.55 m ²		

備註：全部建築物均為一層高。

Locality : D.D.17
 Lot Index Plan No. : TP0170022017
 District Survey Office : Tai Po
 Date : 13-Feb-2017
 Reference No. : 3-9E-23A,3-9E-23B

香港特別行政區政府 版權所有
 © Copyright reserved - Hong Kong SAR Government
 SMO-P01 20170213104726 10

免責聲明
 本圖則乃地政總署測繪處之副本。因土地界線的大體改變，包括被政府徵地、臨時政府撥地、短期租約及政府土地用途限制而佔用土地的位置臨時佔用土地的情況可隨時出現或終止，因此圖則有關的分區地政專員核閱。本圖則所示的資料必須經過實地測量予以核實。如有更佳或新的地界證據，地政總署可能會更新圖則而無須事先通知。
Disclaimer
 This plan is a copy of the lot index plan showing the approximate location of lot boundaries, including the temporary occupation of land under Government Land Allocations, Temporary Government Land Allocations, Short Term Tenancies and Government Land Licences. The temporary occupation of land may be created or terminated at short notice and should be confirmed with the District Lands Officer. The information shown on this plan **MUST** be verified by field survey. The lot index plan may be revised without prior notification as better or new boundary evidence becomes available.

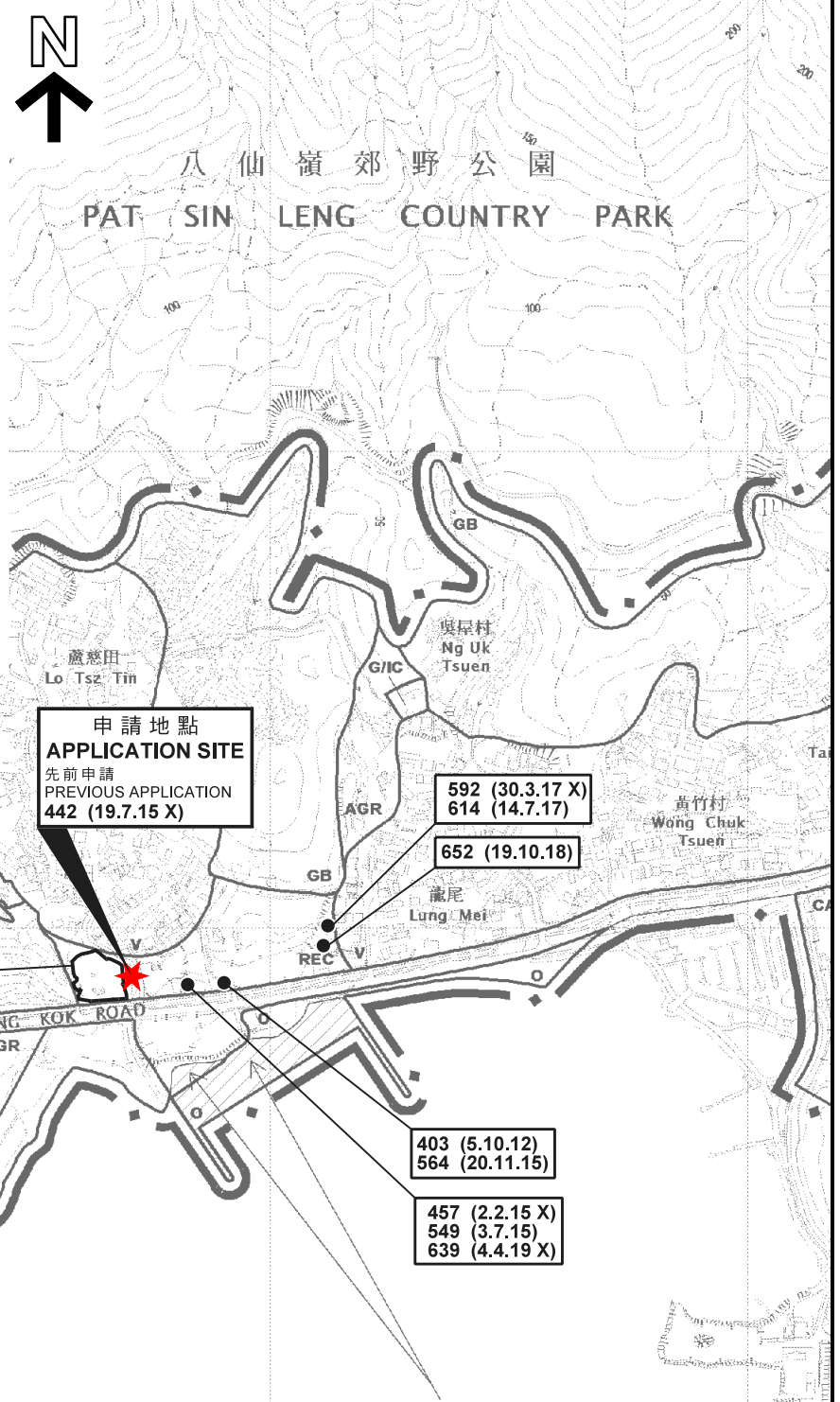
參考編號 REFERENCE No. A/NE-TK/666 繪圖 DRAWING A-1

(來源：申請人建議書)
 (SOURCE: APPLICANT'S SUBMISSION PLAN)



要覽圖 KEY PLAN

SCALE 1 : 50 000 比例尺



圖例 LEGEND

- 139 (7.11.97)** 獲批准的申請
APPROVED APPLICATION
- 368 (14.9.01)** 被拒絕的申請
REJECTED APPLICATION
- 139 (7.11.97 X)** 已撤銷的申請
REVOKED APPLICATION
- 139 (7.11.97) (9.9.07 X)**
撤銷日期
DATE OF REVOKE
- 會議日期
DATE OF MEETING
- 申請編號
APPLICATION NUMBER

這是1990年9月7日在憲報公布的中期發展審批地區圖編號 IDPA/NE-TK/1 沒有涵蓋的範圍，但已包括在汀角分區計劃大綱草圖編號 S/NE-TK/14 的規劃區內。
AREA NOT FALLING WITHIN THE BOUNDARIES OF THE IDPA PLAN No. IDPA/NF-TK/1 PUBLISHED IN THE GAZETTE ON 7.9.1990 BUT INCLUDED IN THE PLANNING SCHEME AREA ON THE DRAFT TING KOK OUTLINE ZONING PLAN No. S/NF-TK/14.

位置圖 LOCATION PLAN

擬議臨時商店及服務行業(士多)(為期3年)
新界大埔蘆慈田丈量約份第17約地段第1366號
PROPOSED TEMPORARY SHOP AND SERVICES (STORE)
FOR A PERIOD OF 3 YEARS
LOT 1366 IN D.D. 17,
LO TSZ TIN, TAI PO, NEW TERRITORIES

SCALE 1 : 7 500 比例尺
米 100 0 100 200 300 米
METRES

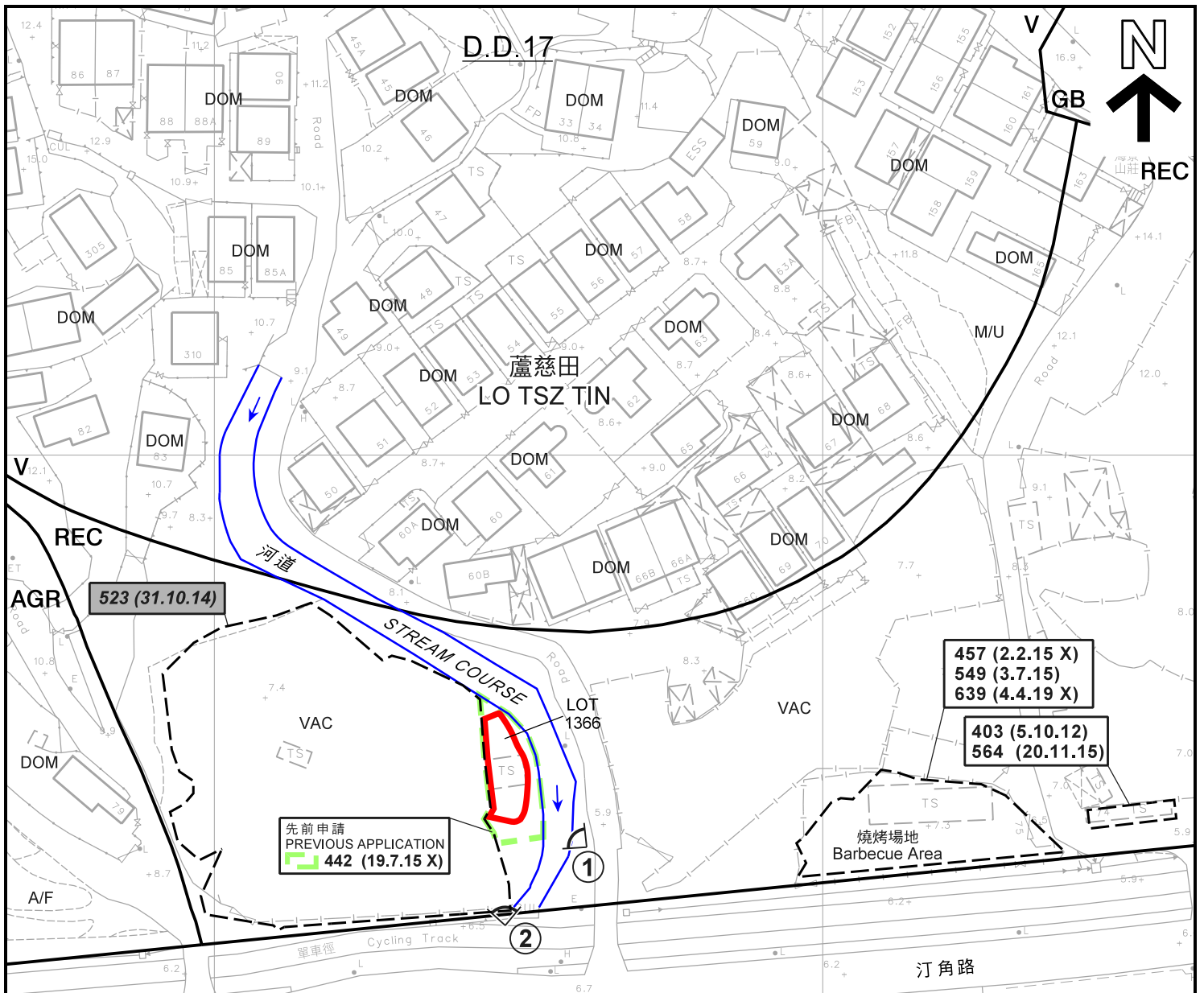
規劃署
PLANNING
DEPARTMENT



參考編號
REFERENCE No.
A/NE-TK/666

圖 PLAN
A-1

本摘要圖於2019年7月23日擬備，
所根據的資料為於2015年10月27日核准的
分區計劃大綱圖編號S/NE-TK/19
EXTRACT PLAN PREPARED ON 23.7.2019
BASED ON OUTLINE ZONING PLAN
No. S/NE-TK/19 APPROVED ON 27.10.2015



圖例 LEGEND

- 申請地點(界線只作識別用)
APPLICATION SITE
(BOUNDARY FOR IDENTIFICATION PURPOSE ONLY)
- V** 鄉村式發展
VILLAGE TYPE DEVELOPMENT
- O** 休憩用地
OPEN SPACE
- REC** 康樂
RECREATION
- AGR** 農業
AGRICULTURE
- GB** 綠化地帶
GREEN BELT
- A/F** 休耕農地
FALLOW AGRICULTURAL LAND
- DOM** 住用構築物
DOMESTIC STRUCTURE
- M/U** 荒地
UNUSED LAND
- VAC** 空置
VACANT
- ①** 實地照片的觀景點
VIEWING POINT OF SITE PHOTO

TING KOK ROAD

單車徑 Cycling Track

河道

STREAM COURSE

燒烤場地 Barbecue Area

龍尾泳灘 LUNG MEI BATHING BEACH

汀角路

WIP Jan 2019

139 (7.11.97) 獲批准的申請 APPROVED APPLICATION

388 (14.9.01) 被拒絕的申請 REJECTED APPLICATION

139 (7.11.97 X) 已撤銷的申請 REVOKED APPLICATION

139 (7.11.97) (9.9.07 X) 撤銷日期 DATE OF REVOKE

會議日期 DATE OF MEETING

申請編號

註釋 Note:

(1) 2019年3月26日勘測的土地用途
Land uses shown on this plan are in accordance with the land use survey conducted by the Planning Department on 26.3.2019

本摘要圖於2019年7月24日擬備，
所根據的資料為測量圖編號
3-SE-23B
EXTRACT PLAN PREPARED ON 24.7.2019
BASED ON SURVEY SHEET No.
3-SE-23B

平面圖 SITE PLAN

擬議臨時商店及服務行業(士多)(為期3年)
新界大埔蘆慈田丈量約份第17約地段第1366號
PROPOSED TEMPORARY SHOP AND SERVICES (STORE)
FOR A PERIOD OF 3 YEARS
LOT 1366 IN D.D. 17,
LO TSZ TIN, TAI PO, NEW TERRITORIES

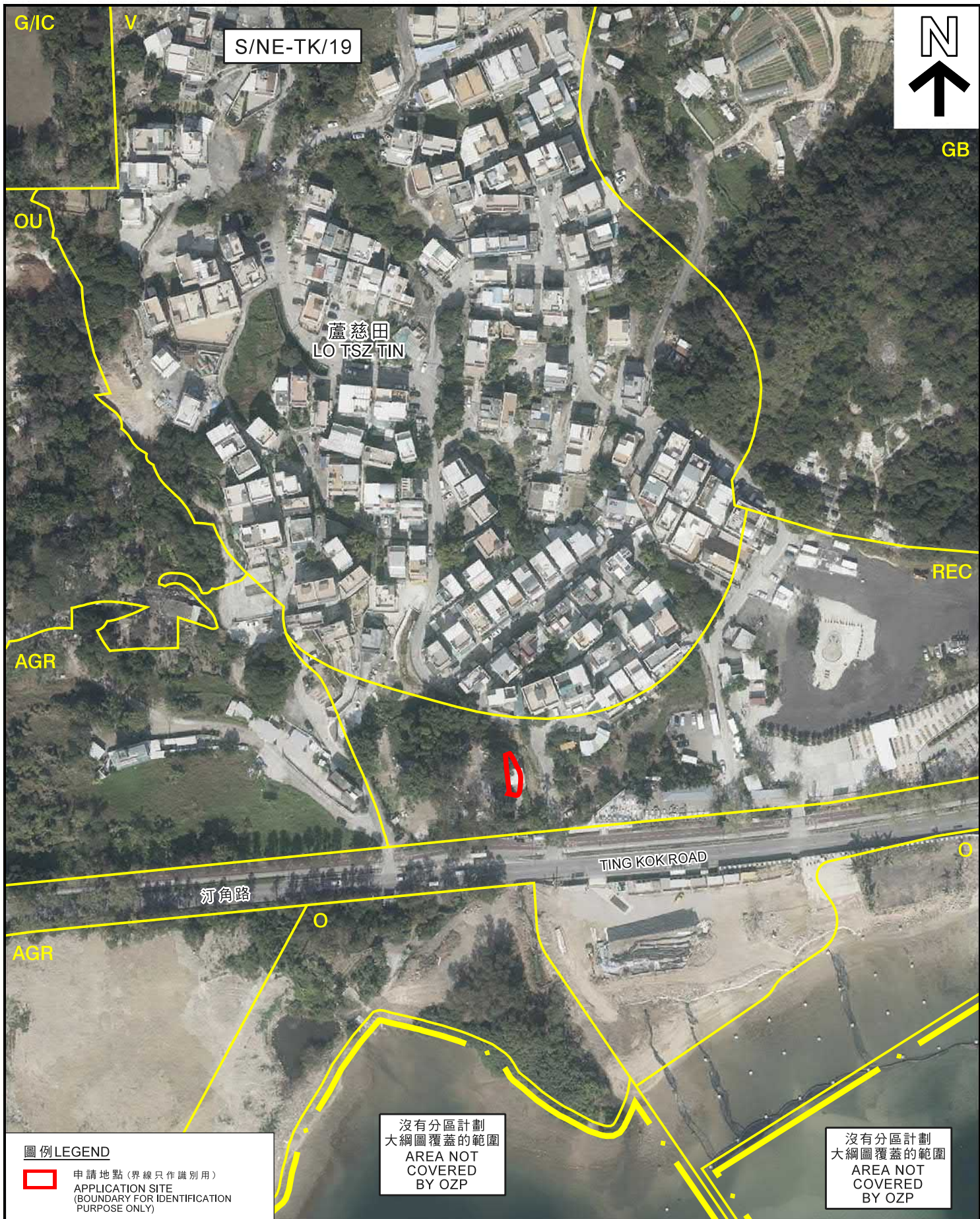
SCALE 1:1 000 比例尺

米 METRES 20 0 20 40 米 METRES

**規劃署
PLANNING
DEPARTMENT**

參考編號
REFERENCE No.
A/NE-TK/666

圖 PLAN
A-2



圖例 LEGEND

申請地點 (界線只作識別用)
 APPLICATION SITE
 (BOUNDARY FOR IDENTIFICATION
 PURPOSE ONLY)

沒有分區計劃
 大綱圖覆蓋的範圍
 AREA NOT
 COVERED
 BY OZP

沒有分區計劃
 大綱圖覆蓋的範圍
 AREA NOT
 COVERED
 BY OZP

本摘要圖於2019年4月17日擬備，
 所根據的資料為地政總署
 於2018年1月3日拍得的航攝照片
 編號E032197C
 EXTRACT PLAN PREPARED ON 17.4.2019
 BASED ON AERIAL PHOTO No. E032197C
 TAKEN ON 3.1.2018 BY
 LANDS DEPARTMENT

航攝照片 AERIAL PHOTO

擬議臨時商店及服務行業 (士多) (為期3年)
 新界大埔蘆慈田丈量約份第17約地段第1366號
 PROPOSED TEMPORARY SHOP AND SERVICES (STORE)
 FOR A PERIOD OF 3 YEARS
 LOT 1366 IN D.D. 17,
 LO TSZ TIN, TAI PO, NEW TERRITORIES

**規劃署
 PLANNING
 DEPARTMENT**

參考編號
 REFERENCE No.
A/NE-TK/666

圖 **PLAN
 A-3**

1



2



申請地點界線只作識別用
APPLICATION SITE BOUNDARY FOR IDENTIFICATION PURPOSE ONLY

實地照片 SITE PHOTOS

擬議臨時商店及服務行業（士多）（為期3年）
新界大埔蘆荳田丈量約份第17約地段第1366號
PROPOSED TEMPORARY SHOP AND SERVICES (STORE)
FOR A PERIOD OF 3 YEARS
LOT 1366 IN D.D. 17,
LO TSZ TIN, TAI PO, NEW TERRITORIES

本圖於2019年7月12日擬備，所根據
的資料為攝於2019年7月9日的實地照片
PLAN PREPARED ON 12.7.2019 BASED ON
SITE PHOTOS TAKEN ON 9.7.2019

規劃署
PLANNING
DEPARTMENT



參考編號
REFERENCE No.
A/NE-TK/666

圖 PLAN
A-4