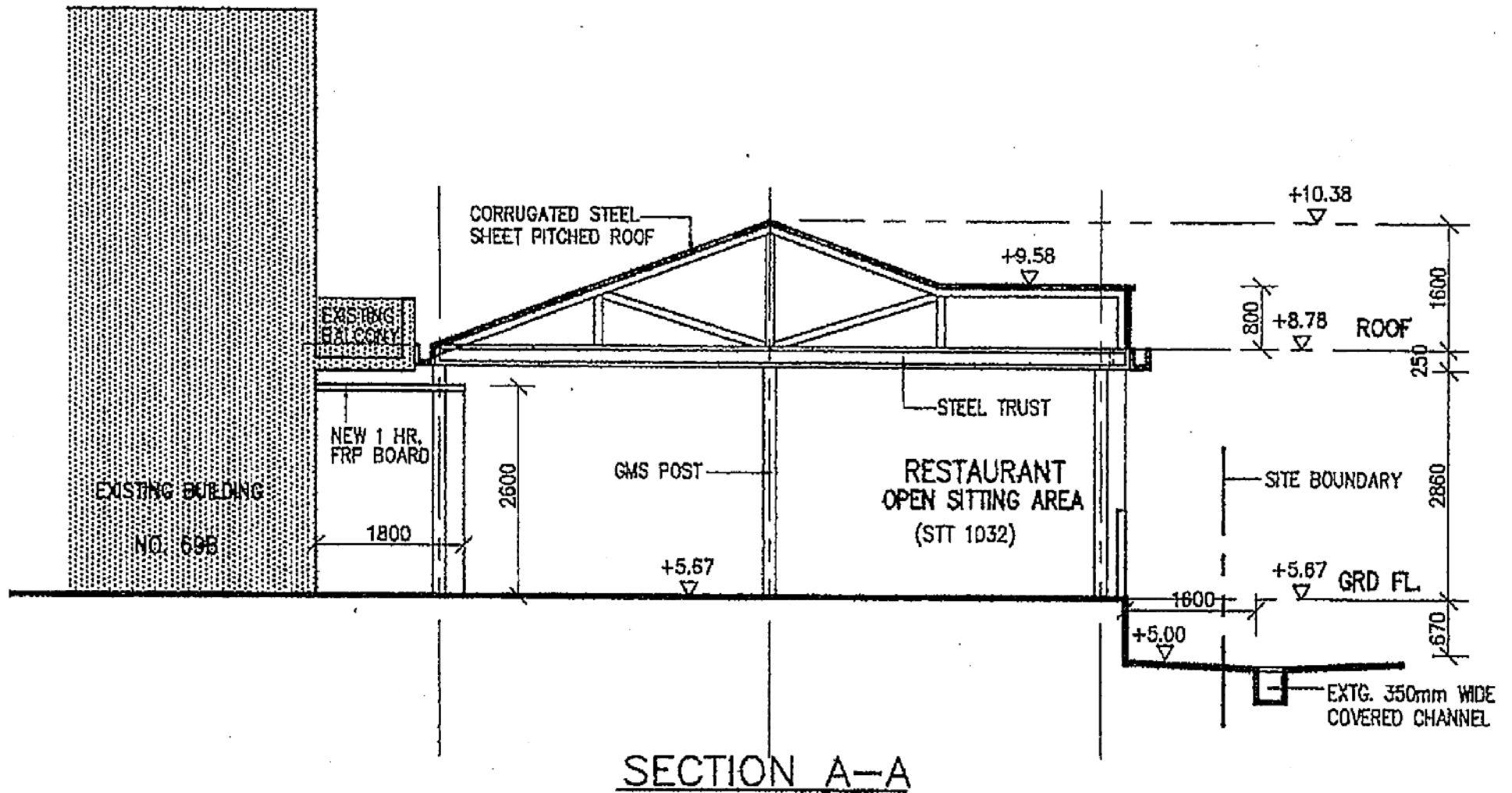


參考編號
REFERENCE No.

A/NE-TK/672

繪圖 DRAWING A-1

(來源：申請人建議書)
(SOURCE: APPLICANT'S SUBMISSION PLAN)



參考編號
REFERENCE NO.

A/NE-TK/672

繪圖 DRAWING A-2

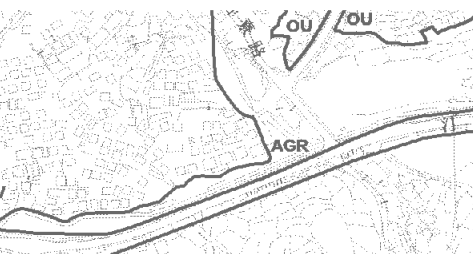
(來源：申請人建議書)
(SOURCE: APPLICANT'S SUBMISSION PLAN)



申請地點
APPLICATION SITE

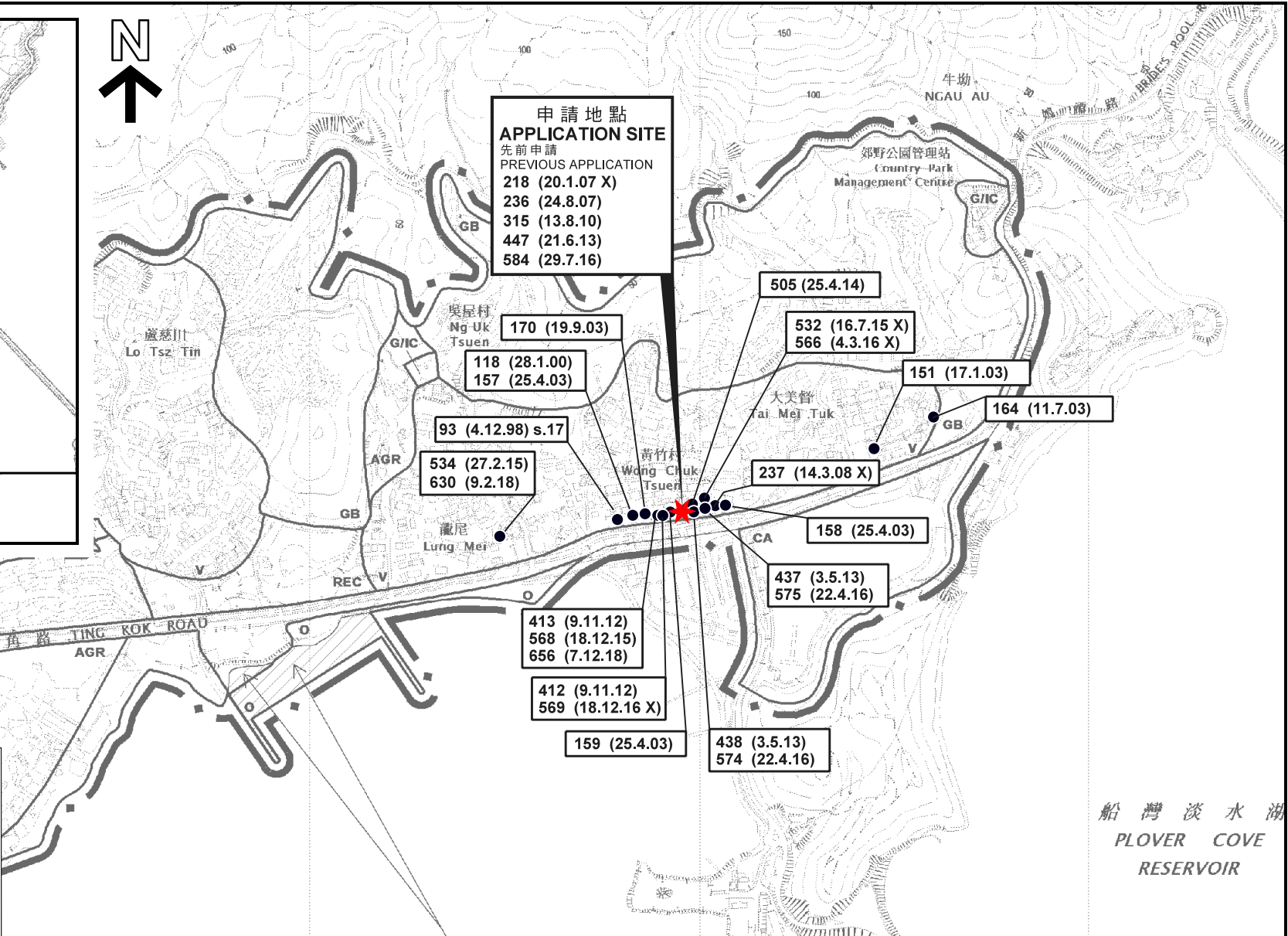
要覽圖 KEY PLAN

SCALE 1 : 50 000 比例尺



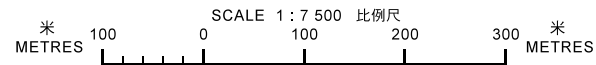
圖例 LEGEND

- 139 (7.11.97) 獲批准的申請
APPROVED APPLICATION
- 139 (7.11.97) 會議日期
DATE OF MEETING
- 139 (7.11.97) 申請編號
APPLICATION NUMBER



位置圖 LOCATION PLAN

臨時「食肆(餐廳戶外座位區)」用途的規劃許可續期(為期3年)
 新界大埔大美督村69B號毗連丈量約份第28約地段第882號的政府土地
 RENEWAL OF PLANNING APPROVAL FOR TEMPORARY "EATING PLACE
 (OUTSIDE SEATING ACCOMMODATION OF A RESTAURANT)" FOR A PERIOD OF 3 YEARS
 GOVERNMENT LAND ADJOINING LOT 882 IN D.D. 28,
 69B TAI MEI TUK VILLAGE, TAI PO, N.T.



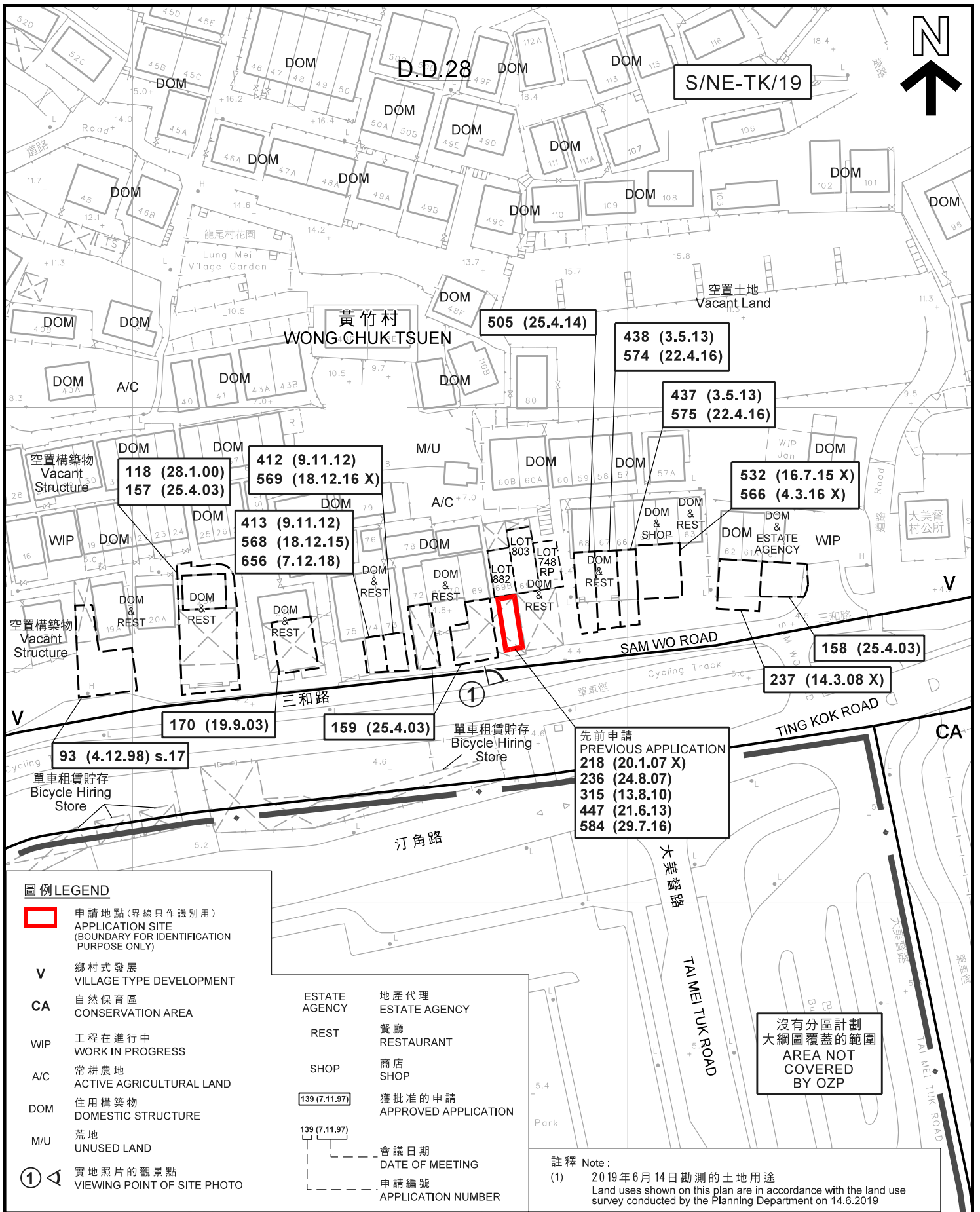
規劃署
PLANNING
DEPARTMENT



參考編號
REFERENCE No.
A/NE-TK/672

圖 PLAN
A-1

本摘要圖於2019年6月28日擬備，
 所根據的資料為於2015年10月27日核准的
 分區計劃大綱圖編號S/NE-TK/19
 EXTRACT PLAN PREPARED ON 28.6.2019
 BASED ON OUTLINE ZONING PLAN
 No. S/NE-TK/19 APPROVED ON 27.10.2015



圖例 LEGEND

- 申請地點(界線只作識別用)
APPLICATION SITE
(BOUNDARY FOR IDENTIFICATION
PURPOSE ONLY)
- V** 鄉村式發展
VILLAGE TYPE DEVELOPMENT
- CA** 自然保育區
CONSERVATION AREA
- WIP** 工程在進行中
WORK IN PROGRESS
- A/C** 常耕農地
ACTIVE AGRICULTURAL LAND
- DOM** 住用構築物
DOMESTIC STRUCTURE
- M/U** 荒地
UNUSED LAND
- ①** 實地照片的觀景點
VIEWING POINT OF SITE PHOTO

- ESTATE AGENCY** 地產代理
ESTATE AGENCY
- REST** 餐廳
RESTAURANT
- SHOP** 商店
SHOP
- 139 (7.11.97) 獲批准的申請
APPROVED APPLICATION
- 139 (7.11.97) 會議日期
DATE OF MEETING
- 139 (7.11.97) 申請編號
APPLICATION NUMBER

註釋 Note:

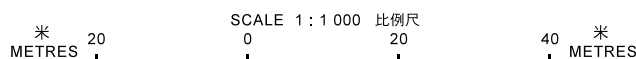
- (1) 2019年6月14日勘测的土地用途
Land uses shown on this plan are in accordance with the land use survey conducted by the Planning Department on 14.6.2019

沒有分區計劃
大綱圖覆蓋的範圍
AREA NOT
COVERED
BY OZP

平面圖 SITE PLAN

臨時「食肆(餐廳戶外座位區)」用途的規劃許可續期(為期3年)
 RENEWAL OF PLANNING APPROVAL FOR TEMPORARY "EATING PLACE
 (OUTSIDE SEATING ACCOMMODATION OF A RESTAURANT)"
 FOR A PERIOD OF 3 YEARS
 GOVERNMENT LAND ADJOINING LOT 882 IN D.D. 28,
 69B TAI MEI TUK VILLAGE, TAI PO, N.T.

本摘要圖於2019年7月25日擬備,
 所根據的資料為測量圖編號
 3-SE-23B及24A
 EXTRACT PLAN PREPARED ON 25.7.2019
 BASED ON SURVEY SHEETS No.
 3-SE-23B & 24A



**規劃署
PLANNING
DEPARTMENT**



參考編號
REFERENCE No.
A/NE-TK/672

圖 **PLAN
A-2**



S/NE-TK/19

GB

GB

大埔龍尾路
TAI PO LUNG MEI ROAD

TAI PO LUNG MEI ROAD

黃竹村
WONG CHUK TSUEN

SAM WO ROAD

汀角路
TING KOK ROAD

CA

三和路

汀角路

大美督路
TAM MEI TUK ROAD

沒有分區計劃
大綱圖覆蓋的範圍
AREA NOT
COVERED
BY OZP

圖例 LEGEND

 申請地點 (界線只作識別用)
APPLICATION SITE
(BOUNDARY FOR IDENTIFICATION
PURPOSE ONLY)

航攝照片 AERIAL PHOTO

本摘要圖於2019年6月27日擬備，
所根據的資料為地政總署
於2018年1月3日拍得的航攝照片
編號E032194C
EXTRACT PLAN PREPARED ON 27.6.2019
BASED ON AERIAL PHOTO No. E032194C
TAKEN ON 3.1.2018 BY
LANDS DEPARTMENT

臨時「食肆(餐廳戶外座位區)」用途的規劃許可續期(為期3年)
新界大埔大美督村69B號毗連丈量約份第28約地段第882號的政府土地
RENEWAL OF PLANNING APPROVAL FOR TEMPORARY "EATING PLACE
(OUTSIDE SEATING ACCOMMODATION OF A RESTAURANT)"
FOR A PERIOD OF 3 YEARS
GOVERNMENT LAND ADJOINING LOT 882 IN D.D. 28,
69B TAI MEI TUK VILLAGE, TAI PO, N.T.

規劃署
PLANNING
DEPARTMENT



參考編號
REFERENCE No.
A/NE-TK/672

圖 PLAN
A-3

1



申請地點界線只作識別用
APPLICATION SITE BOUNDARY FOR IDENTIFICATION PURPOSE ONLY

實地照片 SITE PHOTO

本圖於2019年7月17日擬備，所根據的資料為攝於2019年6月14日的實地照片
PLAN PREPARED ON 17.7.2019 BASED ON SITE PHOTO TAKEN ON 14.6.2019

臨時「食肆（餐廳戶外座位區）」用途的規劃許可續期（為期3年）
新界大埔大美督村69B號毗連丈量約份第28約地段第882號的政府土地
RENEWAL OF PLANNING APPROVAL FOR TEMPORARY "EATING PLACE"
(OUTSIDE SEATING ACCOMMODATION OF A RESTAURANT)
FOR A PERIOD OF 3 YEARS
GOVERNMENT LAND ADJOINING LOT 882 IN D.D. 28,
69B TAI MEI TUK VILLAGE, TAI PO, N.T.

規劃署
PLANNING
DEPARTMENT



參考編號
REFERENCE No.
A/NE-TK/672

圖 PLAN
A-4