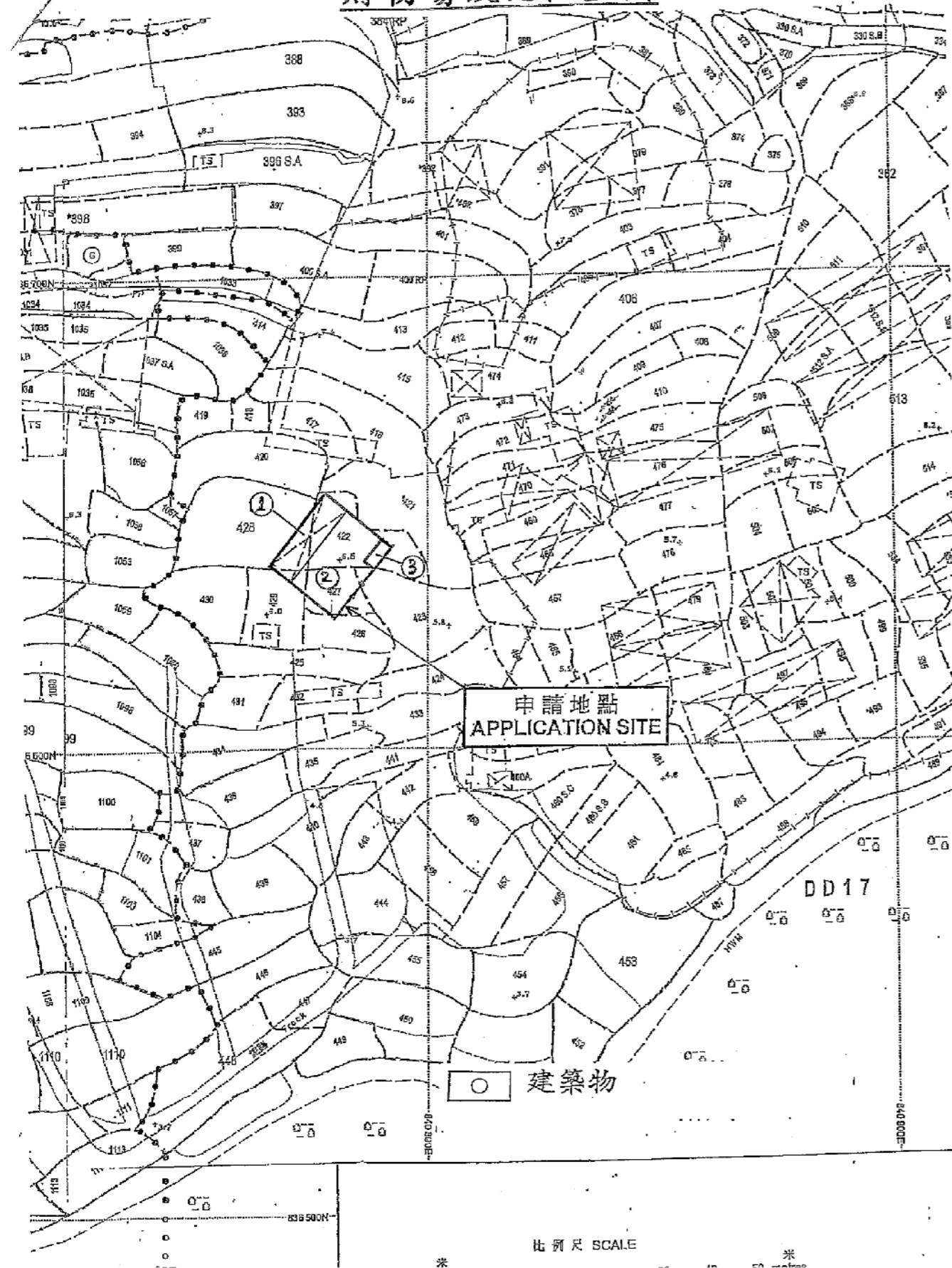


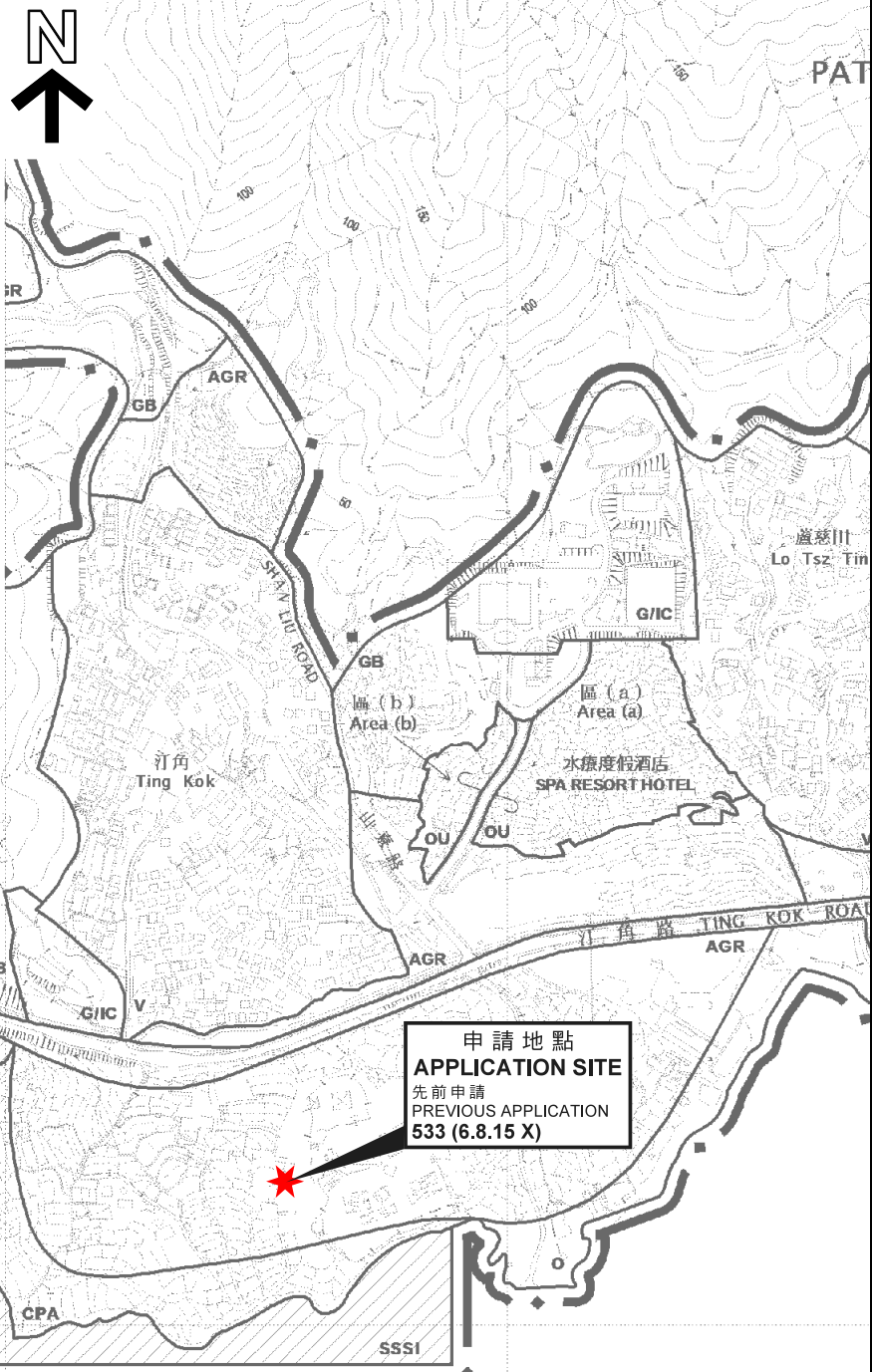
貯物場設施位置圖



臨時營辦社區活動物料貯物場建築物資料：

號數	用途	面積	高度	備註
1	工具及雜物貯物室	19.50 x 5.80 = 113.10m ²	2.44m	
2	蔭棚頂貯物室	19.50 x 12.00 - (14.88m ²)=219.12 m ²	4.57m	
3	寫字樓	6.10 x 2.44 = 14.88m ²	2.44m	
		建築物總面積：347.10m ²		

備註：全部建築物均為一層高。



這是1990年9月7日在憲報公布的中期發展審批地區圖編號 IDPA/NE-TK/1 沒有涵蓋的範圍，但已包括在首次公布的汀角分區計劃大綱草圖編號 S/NE-TK/1 的規劃區內。 AREA NOT FALLING WITHIN THE BOUNDARIES OF THE IDPA PLAN No. IDPA/NE-TK/1 PUBLISHED IN THE GAZETTE ON 7.9.1990 BUT INCLUDED IN THE PLANNING SCHEME AREA ON THE FIRST PUBLICATION OF THE DRAFT TING KOK OUTLINE ZONING PLAN No. S/NE-TK/1.

圖例 LEGEND

- 139 (7.11.97) 獲批准的申請 APPROVED APPLICATION
- 139 (7.11.97) 會議日期 DATE OF MEETING
- 139 (7.11.97) 申請編號 APPLICATION NUMBER

位置圖 LOCATION PLAN

擬議臨時社區活動物料貯物場 (為期3年)
 新界大埔汀角丈量約份第17約地段第422號(部份)、第423號(部份)、第426號(部份)、第427號(部份)、第428號(部份)及第429號(部份)
 PROPOSED TEMPORARY STORAGE AREA FOR COMMUNITY EVENT MATERIALS FOR A PERIOD OF 3 YEARS LOTS 422 (PART), 423 (PART), 426 (PART), 427 (PART), 428 (PART) AND 429 (PART) IN D.D. 17, TING KOK, TAI PO, N.T.

SCALE 1: 7 500 比例尺
 米 100 0 100 200 300 米
 METRES

本摘要圖於2019年7月25日擬備，所根據的資料為於2015年10月27日核准的分區計劃大綱圖編號S/NE-TK/19 EXTRACT PLAN PREPARED ON 25.7.2019 BASED ON OUTLINE ZONING PLAN No. S/NE-TK/19 APPROVED ON 27.10.2015

規劃署
PLANNING DEPARTMENT

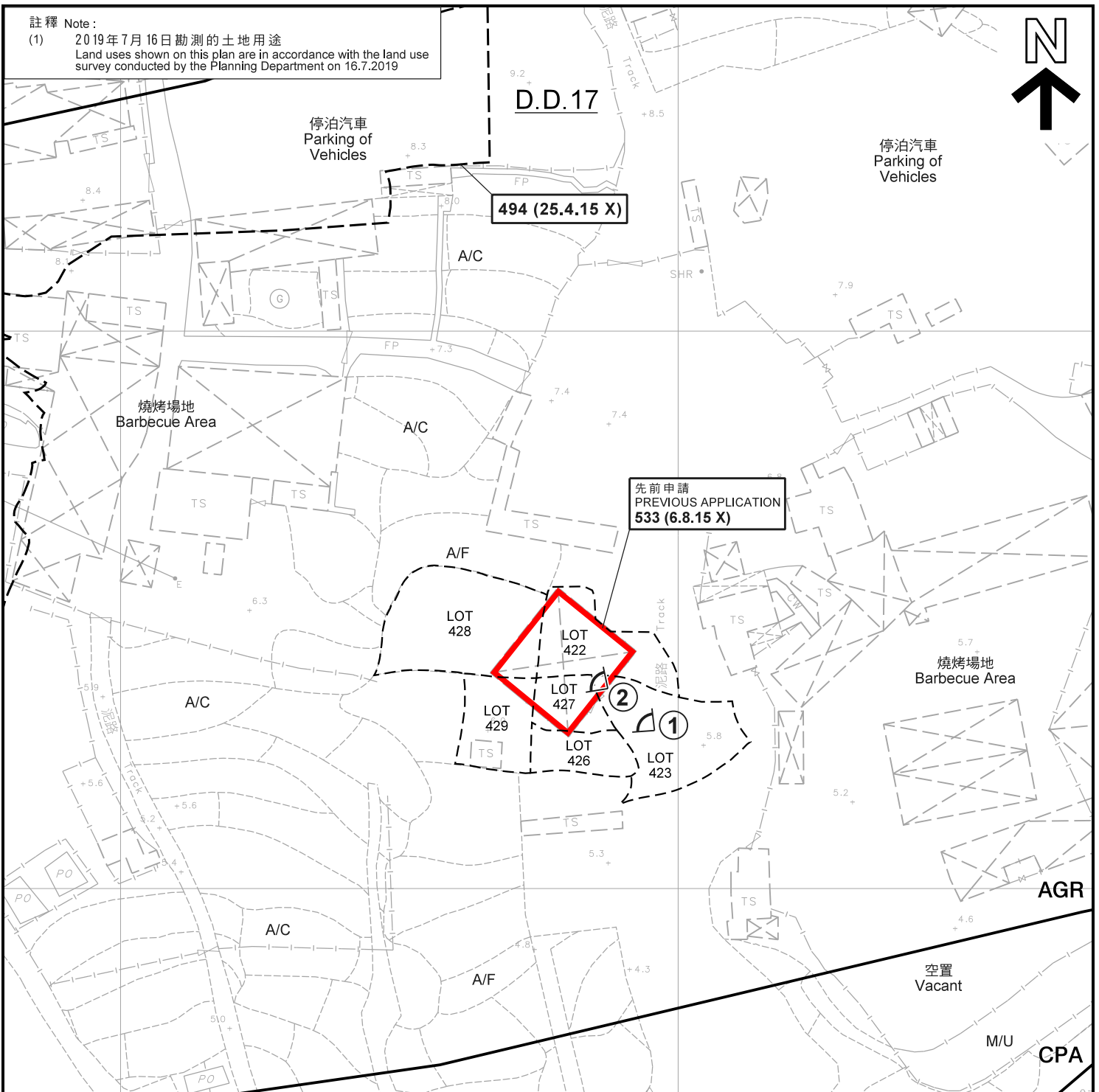


參考編號
 REFERENCE No.
A/NE-TK/673

圖 **PLAN A-1**

註釋 Note:

(1) 2019年7月16日勘測的土地用途
Land uses shown on this plan are in accordance with the land use survey conducted by the Planning Department on 16.7.2019



圖例 LEGEND

- 申請地點 (界線只作識別用)
APPLICATION SITE (BOUNDARY FOR IDENTIFICATION PURPOSE ONLY)
- AGR** 農業
AGRICULTURE
- CPA** 海岸保護區
COASTAL PROTECTION AREA
- SSSI** 具特殊科學價值地點
SITE OF SPECIAL SCIENTIFIC INTEREST
- 實地照片的觀景點
VIEWING POINT OF SITE PHOTO

- A/C 常耕農地
ACTIVE AGRICULTURAL LAND
- A/F 休耕農地
FALLOW AGRICULTURAL LAND
- M/U 荒地
UNUSED LAND
- 獲批准的申請
APPROVED APPLICATION
- 會議日期
DATE OF MEETING
- 申請編號
APPLICATION NUMBER

平面圖 SITE PLAN

本摘要圖於2019年8月13日擬備，
所根據的資料為測量圖編號
3-SE-23A及C
EXTRACT PLAN PREPARED ON 13.8.2019
BASED ON SURVEY SHEETS No.
3-SE-23A & C

擬議臨時社區活動物料貯物場 (為期3年)
新界大埔汀角丈量約份第17約地段第422號(部份)、第423號(部份)、
第426號(部份)、第427號(部份)、第428號(部份)及第429號(部份)
PROPOSED TEMPORARY STORAGE AREA FOR
COMMUNITY EVENT MATERIALS FOR A PERIOD OF 3 YEARS
LOTS 422 (PART), 423 (PART), 426 (PART), 427 (PART),
428 (PART) AND 429 (PART) IN D.D. 17, TING KOK, TAI PO, N.T.

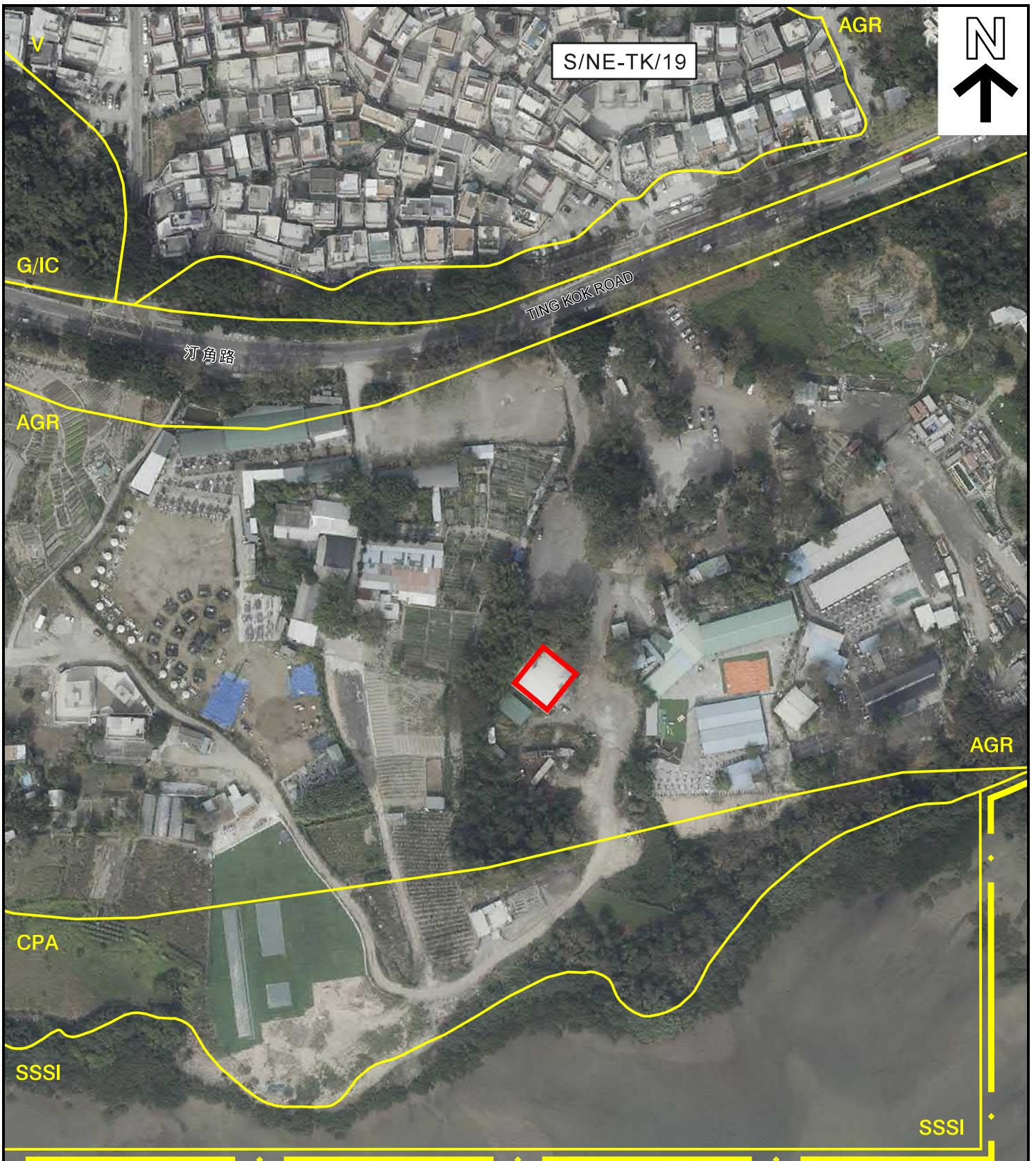
SCALE 1:1 000 比例尺
米 20 0 20 40 米
METRES

規劃署
PLANNING
DEPARTMENT



參考編號
REFERENCE No.
A/NE-TK/673

圖 PLAN
A-2



圖例 LEGEND

 申請地點 (界線只作識別用)
APPLICATION SITE
(BOUNDARY FOR IDENTIFICATION
PURPOSE ONLY)

沒有分區計劃大綱圖覆蓋的範圍
AREA NOT COVERED BY
OZP

本摘要圖於2019年7月23日擬備，
所根據的資料為地政總署
於2018年1月3日拍得的航攝照片
編號E032596C
EXTRACT PLAN PREPARED ON 23.7.2019
BASED ON AERIAL PHOTO No. E032596C
TAKEN ON 3.1.2018 BY
LANDS DEPARTMENT

航攝照片 AERIAL PHOTO

擬議臨時社區活動物料貯物場 (為期3年)
新界大埔汀角丈量約份第17約地段第422號(部份)、第423號(部份)、
第426號(部份)、第427號(部份)、第428號(部份)及第429號(部份)
PROPOSED TEMPORARY STORAGE AREA FOR
COMMUNITY EVENT MATERIALS FOR A PERIOD OF 3 YEARS
LOTS 422 (PART), 423 (PART), 426 (PART), 427 (PART),
428 (PART) AND 429 (PART) IN D.D. 17, TING KOK, TAI PO, N.T.

規劃署
PLANNING
DEPARTMENT



參考編號
REFERENCE No.
A/NE-TK/673

圖 PLAN
A-3

1



2



本圖於2019年7月23日擬備，所根據的資料為攝於2019年7月16日的實地照片
 PLAN PREPARED ON 23.7.2019 BASED ON SITE PHOTOS TAKEN ON 16.7.2019

實地照片 SITE PHOTOS

擬議臨時社區活動物料貯物場（為期3年）
 新界大埔汀角丈量約份第17約地段第422號(部份)、第423號(部份)、
 第426號(部份)、第427號(部份)、第428號(部份)及第429號(部份)
 PROPOSED TEMPORARY STORAGE AREA FOR
 COMMUNITY EVENT MATERIALS FOR A PERIOD OF 3 YEARS
 LOTS 422 (PART), 423 (PART), 426 (PART), 427 (PART),
 428 (PART) AND 429 (PART) IN D.D. 17, TING KOK, TAI PO, N.T.

規劃署
 PLANNING
 DEPARTMENT



參考編號
 REFERENCE No.
 A/NE-TK/673

圖 PLAN
 A-4