

For Identification Purpose Only

參考編號 REFERENCE No.	A/NE-TK/679	繪圖 DRAWING A-1
-----------------------	-------------	-------------------

(來源：申請人建議書)
(SOURCE: APPLICANT'S SUBMISSION PLAN)



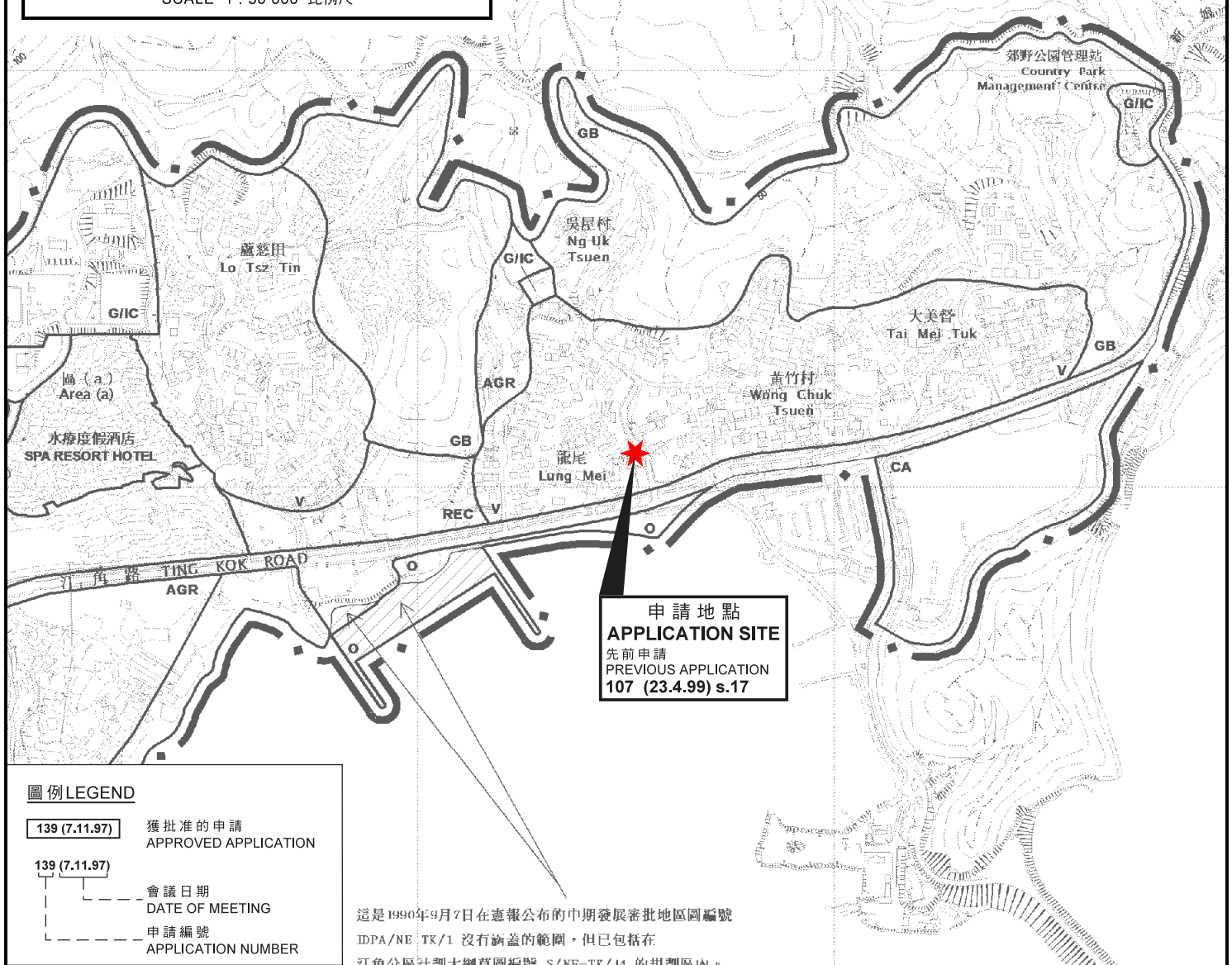
申請地點
APPLICATION SITE

要覽圖 KEY PLAN

SCALE 1 : 50 000 比例尺



3 野公園
COUNTRY PARK



申請地點
APPLICATION SITE
先前申請
PREVIOUS APPLICATION
107 (23.4.99) s.17

圖例 LEGEND

- 139 (7.11.97) 獲批准的申請
APPROVED APPLICATION
- 139 (7.11.97) 會議日期
DATE OF MEETING
- 139 (7.11.97) 申請編號
APPLICATION NUMBER

這是1990年9月7日在憲報公布的中期發展審批地區圖編號
IDPA/NE-TK/1 沒有涵蓋的範圍，但已包括在
汀角分區計劃土綱圖編號 S/NE-TK/19 的批劃區內。

位置圖 LOCATION PLAN

臨時商店及服務行業（為期 3 年）
新界大埔汀角丈量約份第28約地段第210號及211號
TEMPORARY SHOP AND SERVICES
FOR A PERIOD OF 3 YEARS
LOTS 210 AND 211 IN D.D. 28,
TING KOK, TAI PO, NEW TERRITORIES

SCALE 1 : 7 500 比例尺
米 100 0 100 200 300 米
METRES

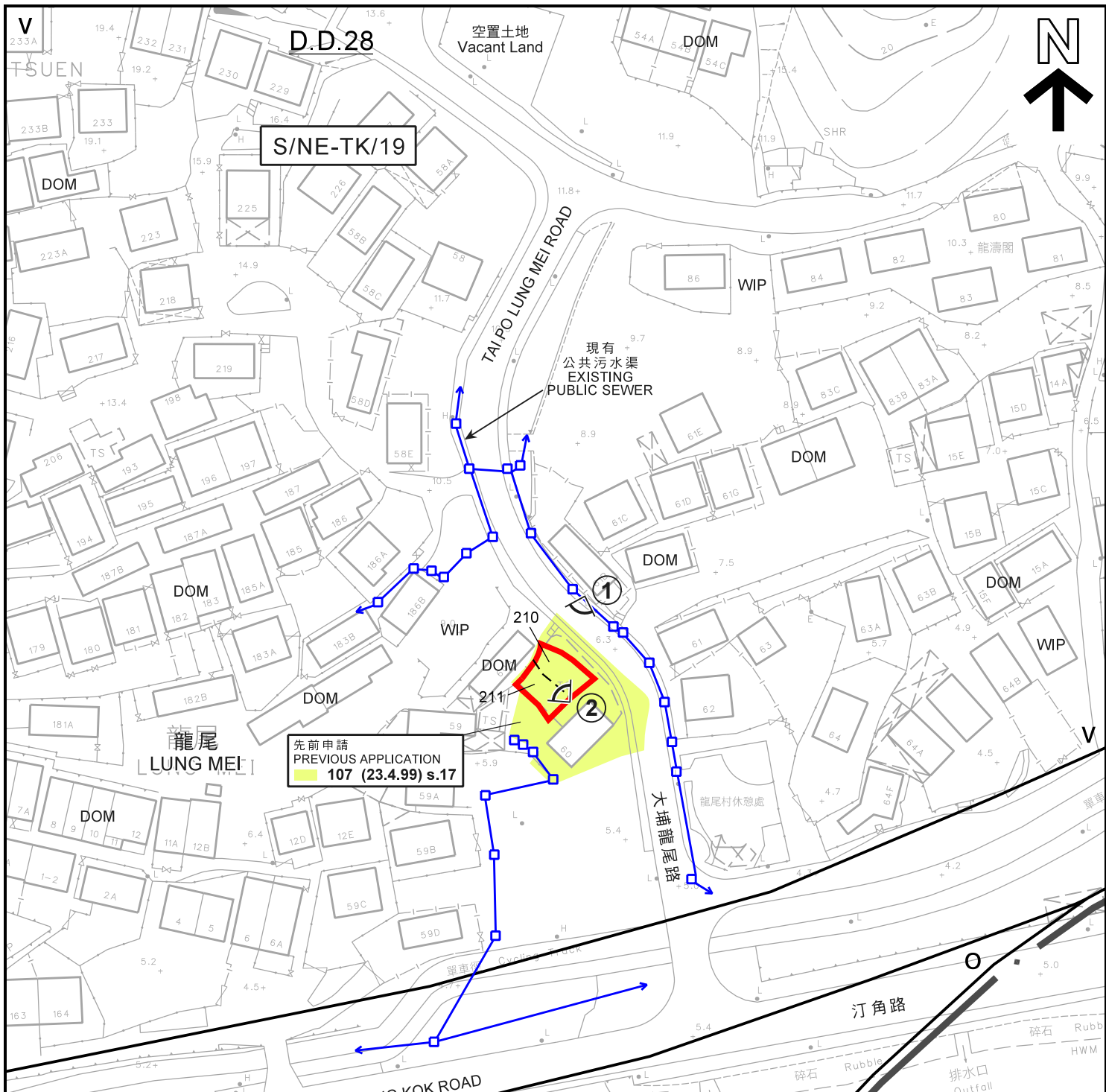
本摘要圖於2020年2月10日擬備，
所根據的資料為於2015年10月27日核准的
分區計劃大綱圖編號S/NE-TK/19
EXTRACT PLAN PREPARED ON 10.2.2020
BASED ON OUTLINE ZONING PLAN
No. S/NE-TK/19 APPROVED ON 27.10.2015

規劃署
PLANNING
DEPARTMENT



參考編號
REFERENCE No.
A/NE-TK/679

圖 PLAN
A-1



D.D.28

S/NE-TK/19

空置土地
Vacant Land

現有
公共污水渠
EXISTING
PUBLIC SEWER

先前申請
PREVIOUS APPLICATION
107 (23.4.99) s.17

S/NE-TK/19 沒有覆蓋的範圍
AREA NOT COVERED BY
S/NE-TK/19

圖例 LEGEND

- 申請地點(界線只作識別用)
APPLICATION SITE
(BOUNDARY FOR IDENTIFICATION
PURPOSE ONLY)
- V 鄉村式發展
VILLAGE TYPE DEVELOPMENT
- O 休憩用地
OPEN SPACE
- WIP 工程在進行中
WORK IN PROGRESS
- DOM 住用構築物
DOMESTIC STRUCTURE
- ① 實地照片的觀景點
VIEWING POINT OF SITE PHOTO

- 139 (7.11.97) 獲批准的申請
APPROVED APPLICATION
- 139 (7.11.97) 會議日期
DATE OF MEETING
- 139 (7.11.97) 申請編號
APPLICATION NUMBER

註釋 Note:
(1) 2020年1月17日勘测的土地用途
Land uses shown on this plan are in accordance with the land use
survey conducted by the Planning Department on 17.1.2020

平面圖 SITE PLAN

臨時商店及服務行業 (為期 3 年)
新界大埔汀角丈量約份第28約地段第210號及211號
TEMPORARY SHOP AND SERVICES
FOR A PERIOD OF 3 YEARS
LOTS 210 AND 211 IN D.D. 28,
TING KOK, TAI PO, NEW TERRITORIES

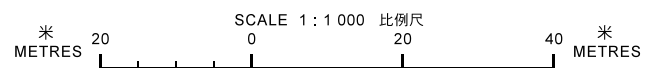
規劃署
PLANNING
DEPARTMENT



本摘要圖於2020年2月19日擬備，
所根據的資料為測量圖編號
3-SE-23B
EXTRACT PLAN PREPARED ON 19.2.2020
BASED ON SURVEY SHEET No.
3-SE-23B

參考編號
REFERENCE No.
A/NE-TK/679

圖 PLAN
A-2





圖例 LEGEND

 申請地點 (界線只作識別用)
APPLICATION SITE
(BOUNDARY FOR IDENTIFICATION
PURPOSE ONLY)

S/NE-TK/19 沒有覆蓋的範圍
AREA NOT COVERED BY
S/NE-TK/19

本摘要圖於2020年2月10日擬備，
所根據的資料為地政總署
於2019年9月23日拍得的航攝照片
編號E064494C
EXTRACT PLAN PREPARED ON 10.2.2020
BASED ON AERIAL PHOTO No. E064494C
TAKEN ON 23.9.2019 BY
LANDS DEPARTMENT

航攝照片 AERIAL PHOTO

臨時商店及服務行業 (為期 3 年)
新界大埔汀角丈量約份第28約地段第210號及211號
TEMPORARY SHOP AND SERVICES
FOR A PERIOD OF 3 YEARS
LOTS 210 AND 211 IN D.D. 28,
TING KOK, TAI PO, NEW TERRITORIES

規劃署
PLANNING
DEPARTMENT




參考編號
REFERENCE No.
A/NE-TK/679

圖 PLAN
A-3

1



2



申請地點的內部情景
INSIDE APPLICATION SITE

申請地點界線只作識別用
APPLICATION SITE BOUNDARY FOR IDENTIFICATION PURPOSE ONLY

實地照片 SITE PHOTOS

臨時商店及服務行業（為期 3 年）
新界大埔汀角丈量約份第28約地段第210號及211號
TEMPORARY SHOP AND SERVICES
FOR A PERIOD OF 3 YEARS
LOTS 210 AND 211 IN D.D. 28,
TING KOK, TAI PO, NEW TERRITORIES

規 劃 署
PLANNING
DEPARTMENT



參考編號
REFERENCE No.
A/NE-TK/679

圖 PLAN
A-4

本圖於2020年2月24日擬備，所根據
的資料為攝於2020年1月17日
的實地照片
PLAN PREPARED ON 24.2.2020 BASED ON
SITE PHOTOS TAKEN ON 17.1.2020