

**構建物面積** 申請範圍開放時間：24小時  
(星期一至星期日，公眾假期照常營業)

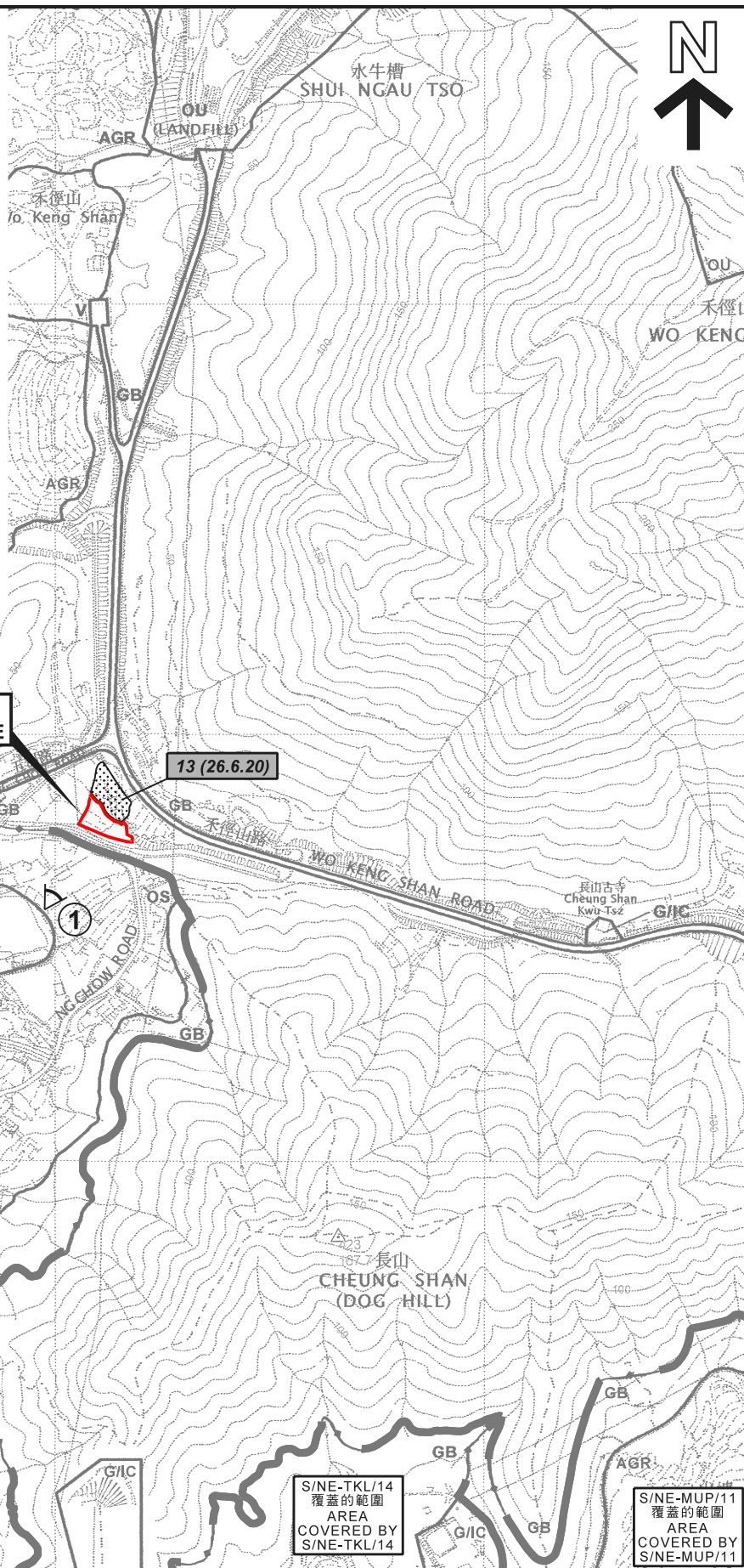
(A)	交通督導員間亭	4.07m <sup>2</sup>
(B)	收銀處	4.86m <sup>2</sup>
(C)	流動廁所x2	1.21m <sup>2</sup> x2 = 2.42m <sup>2</sup>
(D)	露天汽車停泊處	1614.47m <sup>2</sup> (貯存59架)
*	植物	約39/棵 (相隔約5米/高度不少於2.7米)
---	申請範圍	共 1778.15m <sup>2</sup>

B.D. Reference	
M.W. Reference	
L.D. Reference	
F.S.D. Reference	
Notes	Copyright Reserved nothing may be reprinted or utilized in any form or by any means without written permission from the M&D.
843460N	
843440N	
REV	DESCRIPTION DATE
Authorized Person	
Sign	
843420N	Registered Structural Engineer
Sign	
843400N	
843400N	Tel: 2191 4888 Fax: 3105 0510 Email: sales@modernang.com.hk
Project	LOT 1268 R.P.(PART) IN D.D. 79, NEW TERRITORIES
Application	PROPOSED TEMPORARY PLANNING APPLICATION TO TEMPORARY PUBLIC VEHICLE PARK (EXCLUDING CONTAINER VEHICLE) AND FILLING OF LAND USE
Drawing Title	LAYOUT PLAN
843380N	(SHEET 1 OF 1)
Scale	1:400 (A3)
Designed by	Yu Leung
Drawn by	Yu Leung
Checked by	AY
Date	19-JUN-2020
Job No.	-
Drawing No.	LP-01



**要覽圖 KEY PLAN**

SCALE 1 : 50 000 比例尺



申請地點  
APPLICATION SITE

13 (26.6.20)

S/NE-TKL/14 覆蓋的範圍  
AREA COVERED BY  
S/NE-TKL/14

S/NE-TKL/14 覆蓋的範圍  
AREA COVERED BY  
S/NE-TKL/14

S/NE-MUP/11 覆蓋的範圍  
AREA COVERED BY  
S/NE-MUP/11

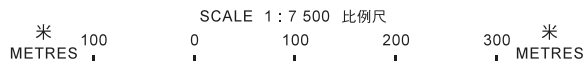
**圖例 LEGEND**

- ① ◀ 實地照片的觀景點  
VIEWING POINT OF SITE PHOTO
- 13 (26.6.20) 被拒絕的申請  
REJECTED APPLICATION
- 13 (26.6.20) 會議日期  
DATE OF MEETING
- 13 (26.6.20) 申請編號  
APPLICATION NUMBER

申請地點界線只作識別用  
APPLICATION SITE BOUNDARY  
FOR IDENTIFICATION PURPOSE ONLY

**位置圖 LOCATION PLAN**

擬議臨時公眾停車場(貨櫃車除外) (為期3年) 及填土工程  
新界禾徑山丈量約份第79約地段第1268號餘段(部分)  
PROPOSED TEMPORARY PUBLIC VEHICLE PARK  
(EXCLUDING CONTAINER VEHICLE)  
FOR A PERIOD OF 3 YEARS AND FILLING OF LAND  
LOT 1268 RP (PART) IN D.D. 79, WO KENG SHAN, N.T.



本摘要圖於2020年10月8日擬備，  
所根據的資料為於2006年10月17日核准的  
分區計劃大綱圖編號S/NE-MUP/11、  
2010年2月2日核准的  
分區計劃大綱圖編號S/NE-TKL/14及  
2009年10月6日核准的  
分區計劃大綱圖編號S/NE-WKS/10  
EXTRACT PLAN PREPARED ON 8.10.2020  
BASED ON OUTLINE ZONING PLAN  
No. S/NE-MUP/11 APPROVED ON 17.10.2006,  
OUTLINE ZONING PLAN No. S/NE-TKL/14  
APPROVED ON 2.2.2010 AND  
OUTLINE ZONING PLAN No. S/NE-WKS/10  
APPROVED ON 6.10.2009

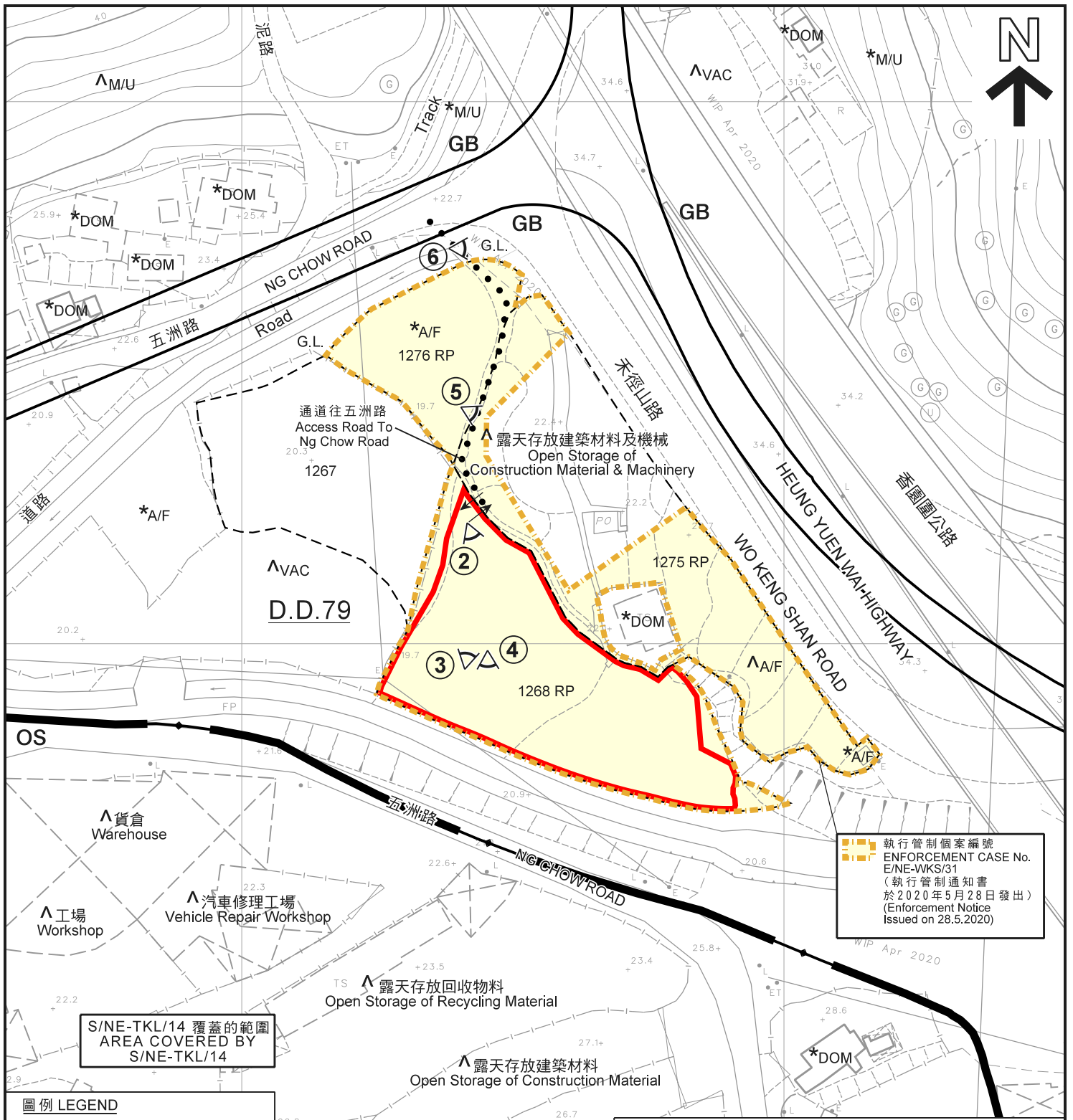
規劃署  
PLANNING  
DEPARTMENT



參考編號  
REFERENCE No.  
A/NE-WKS/16

圖 PLAN  
A-1





執行管制個案編號  
ENFORCEMENT CASE No.  
E/NE-WKS/31  
(執行管制通知書  
於2020年5月28日發出)  
(Enforcement Notice  
Issued on 28.5.2020)

S/NE-TKL/14 覆蓋的範圍  
AREA COVERED BY  
S/NE-TKL/14

**圖例 LEGEND**

	申請地點 (界線只作識別用) APPLICATION SITE (BOUNDARY FOR IDENTIFICATION PURPOSE ONLY)
<b>GB</b>	綠化地帶 GREEN BELT
<b>OS</b>	露天貯物 OPEN STORAGE
	實地照片的觀景點 VIEWING POINT OF SITE PHOTO
	入口/出口 INGRESS / EGRESS

<b>A/F</b>	休耕農地 FALLOW AGRICULTURAL LAND
<b>DOM</b>	住用構築物 DOMESTIC STRUCTURE
<b>M/U</b>	荒地 UNUSED LAND
<b>VAC</b>	空置 VACANT
<b>G.L.</b>	政府土地 GOVERNMENT LAND

**註釋 Notes:**

(1) 2020年9月14日勘測的土地用途  
Land uses shown on this plan are in accordance with the land use survey conducted by the Planning Department on 14.9.2020

(2) \* 土地用途跟1990年11月27日、1997年2月20日及1997年2月24日勘測的土地用途一致  
Indicates that the use is the same as that revealed by the land use survey conducted by the Planning Department on 27.11.1990, 20.2.1997 & 24.2.1997

(3) ^ 土地用途跟1990年11月27日、1997年2月20日及1997年2月24日勘測的土地用途有別  
Indicates that the use is different from that revealed by the land use survey conducted by the Planning Department on 27.11.1990, 20.2.1997 & 24.2.1997

<b>平面圖 SITE PLAN</b>		<b>規劃署 PLANNING DEPARTMENT</b>	
<p>本摘要圖於2020年10月9日擬備， 所根據的資料為測量圖編號 3-NW-19D EXTRACT PLAN PREPARED ON 9.10.2020 BASED ON SURVEY SHEET No. 3-NW-19D</p>	<p>擬議臨時公眾停車場(貨櫃車除外) (為期3年) 及填土工程 新界禾徑山丈量約份第79約地段第1268號餘段(部分) PROPOSED TEMPORARY PUBLIC VEHICLE PARK (EXCLUDING CONTAINER VEHICLE) FOR A PERIOD OF 3 YEARS AND FILLING OF LAND LOT 1268 RP (PART) IN D.D. 79, WO KENG SHAN, N.T.</p>	<p>參考編號 REFERENCE No. <b>A/NE-WKS/16</b></p>	<p></p>
<p>SCALE 1:1 000 比例尺</p> <p>米 20 40 米 METRES</p>		<p><b>圖 PLAN A-2</b></p>	



**圖例 LEGEND**

-  申請地點 (界線只作識別用)
- APPLICATION SITE (BOUNDARY FOR IDENTIFICATION PURPOSE ONLY)

本摘要圖於2020年9月22日擬備，  
 所根據的資料為地政總署  
 於2019年11月6日拍得的航攝照片  
 編號E075997C  
 EXTRACT PLAN PREPARED ON 22.9.2020  
 BASED ON AERIAL PHOTO No. E075997C  
 TAKEN ON 6.11.2019 BY  
 LANDS DEPARTMENT

**航攝照片 AERIAL PHOTO**

擬議臨時公眾停車場(貨櫃車除外)(為期3年)及填土工程  
 新界禾徑山丈量約份第79約地段第1268號餘段(部分)  
 PROPOSED TEMPORARY PUBLIC VEHICLE PARK  
 (EXCLUDING CONTAINER VEHICLE)  
 FOR A PERIOD OF 3 YEARS AND FILLING OF LAND  
 LOT 1268 RP (PART) IN D.D. 79, WO KENG SHAN, N.T.

規劃署  
 PLANNING  
 DEPARTMENT



參考編號  
 REFERENCE No.  
 A/NE-WKS/16

圖 PLAN  
 A-3





申請地點界線只作識別用  
APPLICATION SITE BOUNDARY FOR IDENTIFICATION PURPOSE ONLY

**實地照片 SITE PHOTO**

本圖於2020年10月12日擬備，所根據的資料為攝於2020年7月17日的實地照片  
PLAN PREPARED ON 12.10.2020 BASED ON SITE PHOTO TAKEN ON 17.7.2020

擬議臨時公眾停車場(貨櫃車除外) (為期3年) 及填土工程  
新界禾徑山丈量約份第79約地段第1268號餘段(部分)  
PROPOSED TEMPORARY PUBLIC VEHICLE PARK  
(EXCLUDING CONTAINER VEHICLE)  
FOR A PERIOD OF 3 YEARS AND FILLING OF LAND  
LOT 1268 RP (PART) IN D.D. 79, WO KENG SHAN, N.T.

**規劃署  
PLANNING  
DEPARTMENT**



參考編號  
REFERENCE No.  
**A/NE-WKS/16**

**圖 PLAN  
A-4a**



申請地點  
APPLICATION SITE



2



3

申請地點  
APPLICATION SITE

實地照片 SITE PHOTOS

本圖於2020年10月12日擬備，所根據的資料為攝於2020年9月14日的實地照片  
PLAN PREPARED ON 12.10.2020 BASED ON SITE PHOTOS TAKEN ON 14.9.2020

擬議臨時公眾停車場(貨櫃車除外) (為期3年) 及填土工程  
新界禾徑山丈量約份第79約地段第1268號餘段(部分)  
PROPOSED TEMPORARY PUBLIC VEHICLE PARK  
(EXCLUDING CONTAINER VEHICLE)  
FOR A PERIOD OF 3 YEARS AND FILLING OF LAND  
LOT 1268 RP (PART) IN D.D. 79, WO KENG SHAN, N.T.

規劃署  
PLANNING  
DEPARTMENT



參考編號  
REFERENCE No.  
A/NE-WKS/16

圖 PLAN  
A-4b



申請地點  
APPLICATION SITE



實地照片 SITE PHOTOS

本圖於2020年10月12日擬備，所根據的資料為攝於2020年9月14日的實地照片  
PLAN PREPARED ON 12.10.2020 BASED ON SITE PHOTOS TAKEN ON 14.9.2020

擬議臨時公眾停車場(貨櫃車除外)(為期3年)及填土工程  
新界禾徑山丈量約份第79約地段第1268號餘段(部分)  
PROPOSED TEMPORARY PUBLIC VEHICLE PARK  
(EXCLUDING CONTAINER VEHICLE)  
FOR A PERIOD OF 3 YEARS AND FILLING OF LAND  
LOT 1268 RP (PART) IN D.D. 79, WO KENG SHAN, N.T.

規劃署  
PLANNING  
DEPARTMENT



參考編號  
REFERENCE No.  
A/NE-WKS/16

圖 PLAN  
A-4c