

Survey District: North
 Date of Survey: January 2018
 Scale: 1:400
 Field Book: GL1776
 Survey Sheet No: 3-NW-22D

IDENTIFICATION PLAN OF
 OCCUPIED AREA WITHIN
 LOT NO. 396 IN D.D.87, NEW TEI

參考編號
 REFERENCE No. A/NE-HLH/36

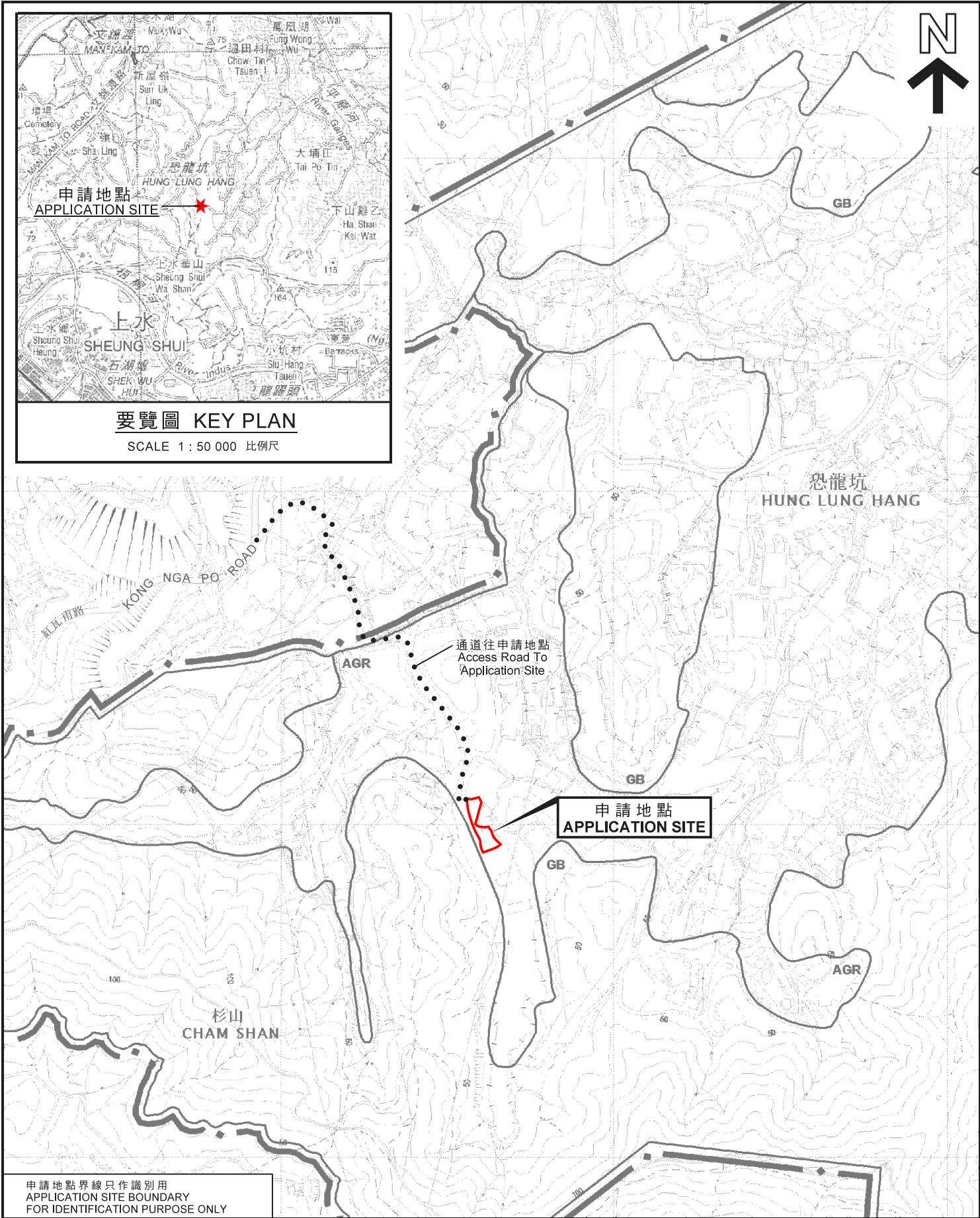
繪圖 DRAWING A-1

(來源: 附件 I)
 (Source: Appendix I)



要覽圖 KEY PLAN

SCALE 1 : 50 000 比例尺

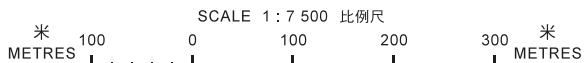


申請地點界線只作識別用
APPLICATION SITE BOUNDARY
FOR IDENTIFICATION PURPOSE ONLY

位置圖 LOCATION PLAN

本摘要圖於2019年8月22日擬備，
所根據的資料為於2017年12月5日核准的
分區計劃大綱圖編號S/NE-HLH/11
EXTRACT PLAN PREPARED ON 22.8.2019
BASED ON OUTLINE ZONING PLAN
No. S/NE-HLH/11 APPROVED ON 5.12.2017

擬議臨時物流中心（為期3年）
新界恐龍坑丈量約份第87約地段第396號
PROPOSED TEMPORARY LOGISTICS CENTRE
FOR A PERIOD OF 3 YEARS
LOT 396 IN D.D. 87, HUNG LUNG HANG, N.T.

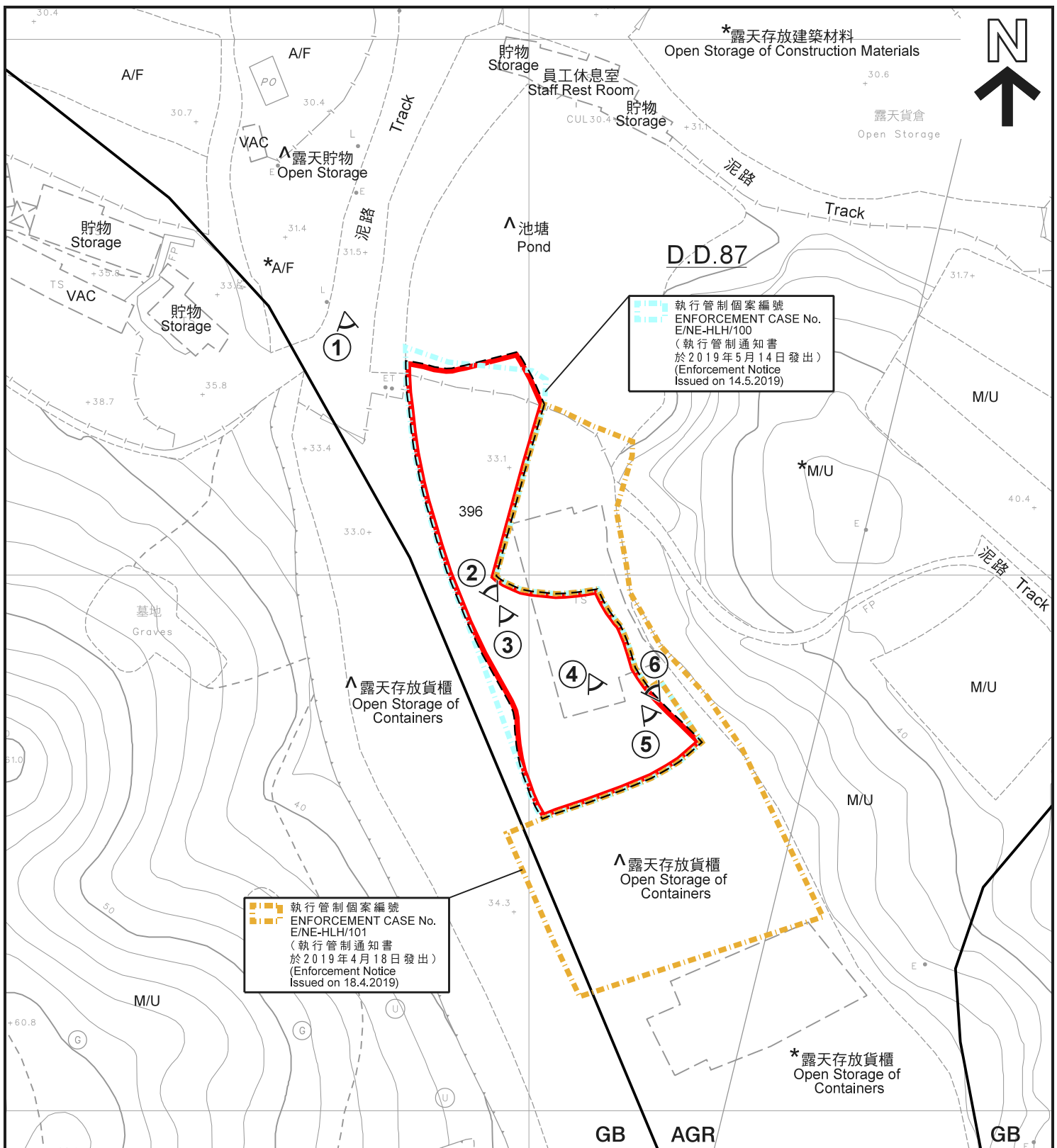


規劃署
PLANNING
DEPARTMENT



參考編號
REFERENCE No.
A/NE-HLH/36

圖 PLAN
A-1



執行管制個案編號
ENFORCEMENT CASE No.
E/NE-HLH/100
(執行管制通知書
於2019年5月14日發出)
(Enforcement Notice
Issued on 14.5.2019)

執行管制個案編號
ENFORCEMENT CASE No.
E/NE-HLH/101
(執行管制通知書
於2019年4月18日發出)
(Enforcement Notice
Issued on 18.4.2019)

圖例 LEGEND

- 申請地點 (界線只作識別用)
APPLICATION SITE
(BOUNDARY FOR IDENTIFICATION
PURPOSE ONLY)
- AGR** 農業
AGRICULTURE
- GB** 綠化地帶
GREEN BELT

- 實地照片的觀景點
VIEWING POINT OF SITE PHOTO
- A/F 休耕農地
FALLOW AGRICULTURAL LAND
- M/U 荒地
UNUSED LAND
- VAC 空置
VACANT

註釋 Notes:

- (1) 2019年7月26日勘测的土地用途
Land uses shown on this plan are in accordance with the land use survey conducted by the Planning Department on 26.7.2019
- (2) * 土地用途跟1999年3月3日勘测的土地用途一致
Indicates that the use is the same as that revealed by the land use survey conducted by the Planning Department on 3.3.1999
- (3) ^ 土地用途跟1999年3月3日勘测的土地用途有別
Indicates that the use is different from that revealed by the land use survey conducted by the Planning Department on 3.3.1999

平面圖 SITE PLAN

本摘要圖於2019年8月22日擬備，
所根據的資料為測量圖編號
3-NW-22A、22B、22C及22D
EXTRACT PLAN PREPARED ON 22.8.2019
BASED ON SURVEY SHEETS No.
3-NW-22A, 22B, 22C & 22D

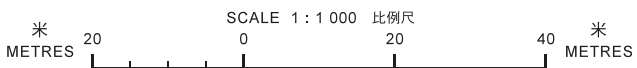
擬議臨時物流中心 (為期3年)
新界恐龍坑丈量約份第87約地段第396號
PROPOSED TEMPORARY LOGISTICS CENTRE
FOR A PERIOD OF 3 YEARS
LOT 396 IN D.D. 87, HUNG LUNG HANG, N.T.

**規劃署
PLANNING
DEPARTMENT**



參考編號
REFERENCE No.
A/NE-HLH/36

**圖 PLAN
A-2**





圖例 LEGEND



申請地點 (界線只作識別用)
APPLICATION SITE
(BOUNDARY FOR IDENTIFICATION
PURPOSE ONLY)

本摘要圖於2019年8月15日擬備，
所根據的資料為地政總署
於2019年3月12日拍得的航攝照片
編號E057054C
EXTRACT PLAN PREPARED ON 15.8.2019
BASED ON AERIAL PHOTO No. E057054C
TAKEN ON 12.3.2019 BY
LANDS DEPARTMENT

航攝照片 AERIAL PHOTO

擬議臨時物流中心 (為期3年)
新界恐龍坑丈量約份第87約地段第396號
PROPOSED TEMPORARY LOGISTICS CENTRE
FOR A PERIOD OF 3 YEARS
LOT 396 IN D.D. 87, HUNG LUNG HANG, N.T.

規劃署
PLANNING
DEPARTMENT



參考編號
REFERENCE No.
A/NE-HLH/36

圖 PLAN
A-3



實地照片 SITE PHOTOS

本圖於2019年8月12日擬備，所根據的資料為攝於2019年7月26日的實地照片
 PLAN PREPARED ON 12.8.2019 BASED ON SITE PHOTOS TAKEN ON 26.7.2019

擬議臨時物流中心（為期3年）
 新界恐龍坑丈量約份第87約地段第396號
 PROPOSED TEMPORARY LOGISTICS CENTRE
 FOR A PERIOD OF 3 YEARS
 LOT 396 IN D.D. 87, HUNG LUNG HANG, N.T.

規劃署
 PLANNING
 DEPARTMENT



參考編號
 REFERENCE No.
 A/NE-HLH/36

圖 PLAN
 A-4a



4

申請地點
APPLICATION SITE

攝於2019年7月26日的實地照片
SITE PHOTO TAKEN ON 26.7.2019



5

申請地點
APPLICATION SITE

攝於2019年8月6日的實地照片
SITE PHOTO TAKEN ON 6.8.2019



6

申請地點
APPLICATION SITE

攝於2019年7月26日的實地照片
SITE PHOTO TAKEN ON 26.7.2019

實地照片 SITE PHOTOS

本圖於2019年8月27日擬備，所根據的資料為攝於2019年7月26日及8月6日的實地照片
PLAN PREPARED ON 27.8.2019 BASED ON SITE PHOTOS TAKEN ON 26.7.2019 & 6.8.2019

擬議臨時物流中心（為期3年）
PROPOSED TEMPORARY LOGISTICS CENTRE FOR A PERIOD OF 3 YEARS
LOT 396 IN D.D. 87, HUNG LUNG HANG, N.T.

規劃署
PLANNING DEPARTMENT



參考編號
REFERENCE No.
A/NE-HLH/36

圖 PLAN
A-4b