
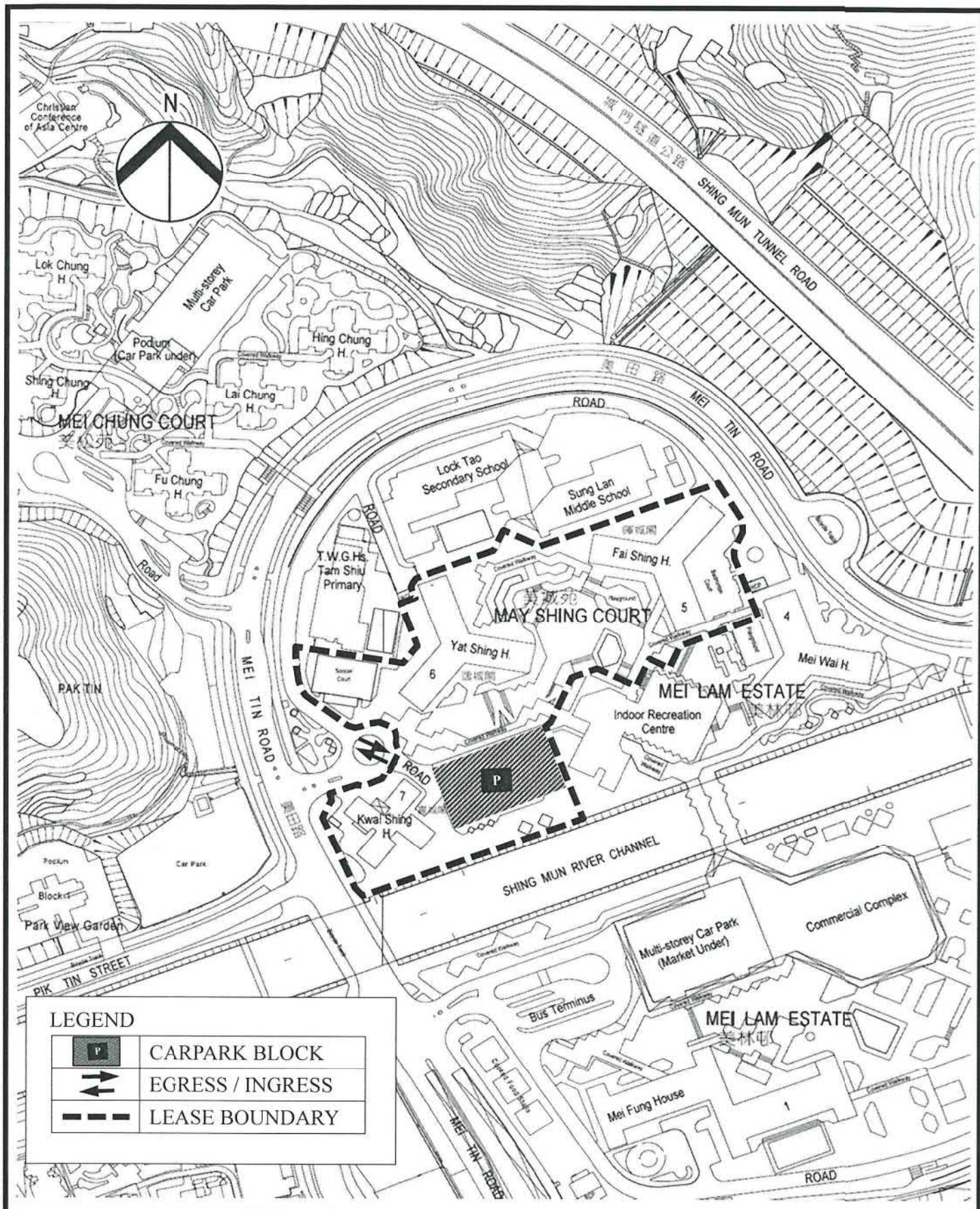


LOCATION PLAN
MAY SHING COURT, SHATIN

 HOUSING DEPARTMENT

參考編號 REFERENCE No.	A/ST/968	繪圖 DRAWING A-1
-----------------------	----------	----------------

(來源：申請人於2019年1月7日呈交的規劃申請表內的繪圖)
(SOURCE: DRAWING IN THE APPLICANT'S SUBMITTED APPLICATION FORM ON 7.1.2019)

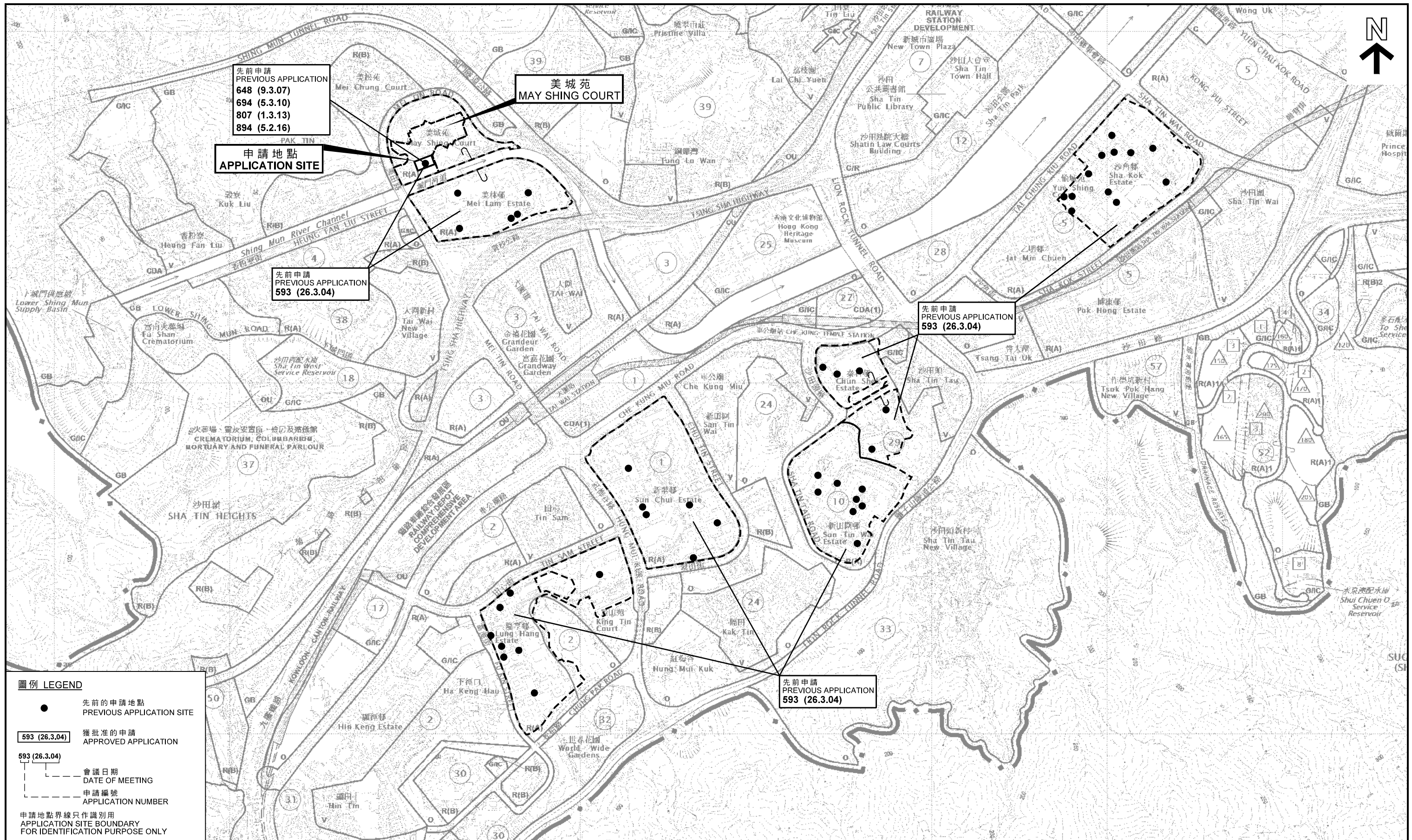


**MAY SHING COURT
LOCATION OF PARKING FACILITIES**

 HOUSING DEPARTMENT

參考編號 REFERENCE No. A/ST/968 繪圖 DRAWING A-2

(來源：申請人於2019年1月7日呈交的規劃申請表內的繪圖)
(SOURCE: DRAWING IN THE APPLICANT'S SUBMITTED APPLICATION FORM ON 7.1.2019)



圖例 LEGEND

- 先前的申請地點
PREVIOUS APPLICATION SITE
- 593 (26.3.04) 獲批准的申請
APPROVED APPLICATION
- 593 (26.3.04) 會議日期
DATE OF MEETING
- 593 (26.3.04) 申請編號
APPLICATION NUMBER
- 申請地點界線只作識別用
APPLICATION SITE BOUNDARY
FOR IDENTIFICATION PURPOSE ONLY

本摘要圖於2019年1月21日擬備，
所根據的資料為於2018年5月29日
核准的分區計劃大綱圖編號S/ST/34
EXTRACT PLAN PREPARED ON 21.1.2019
BASED ON OUTLINE ZONING PLAN No.
S/ST/34 APPROVED ON 29.5.2018

位置圖 LOCATION PLAN

臨時「公眾停車場(貨櫃車除外)」用途的規劃許可續期(為期3年)
新界沙田美城苑沙田市地段第229號A分段
RENEWAL OF PLANNING APPROVAL FOR
TEMPORARY "PUBLIC VEHICLE PARK (EXCLUDING CONTAINER VEHICLE)" FOR A PERIOD OF 3 YEARS
SECTION A OF SHA TIN TOWN LOT No. 229
MAY SHING COURT, SHA TIN, NEW TERRITORIES

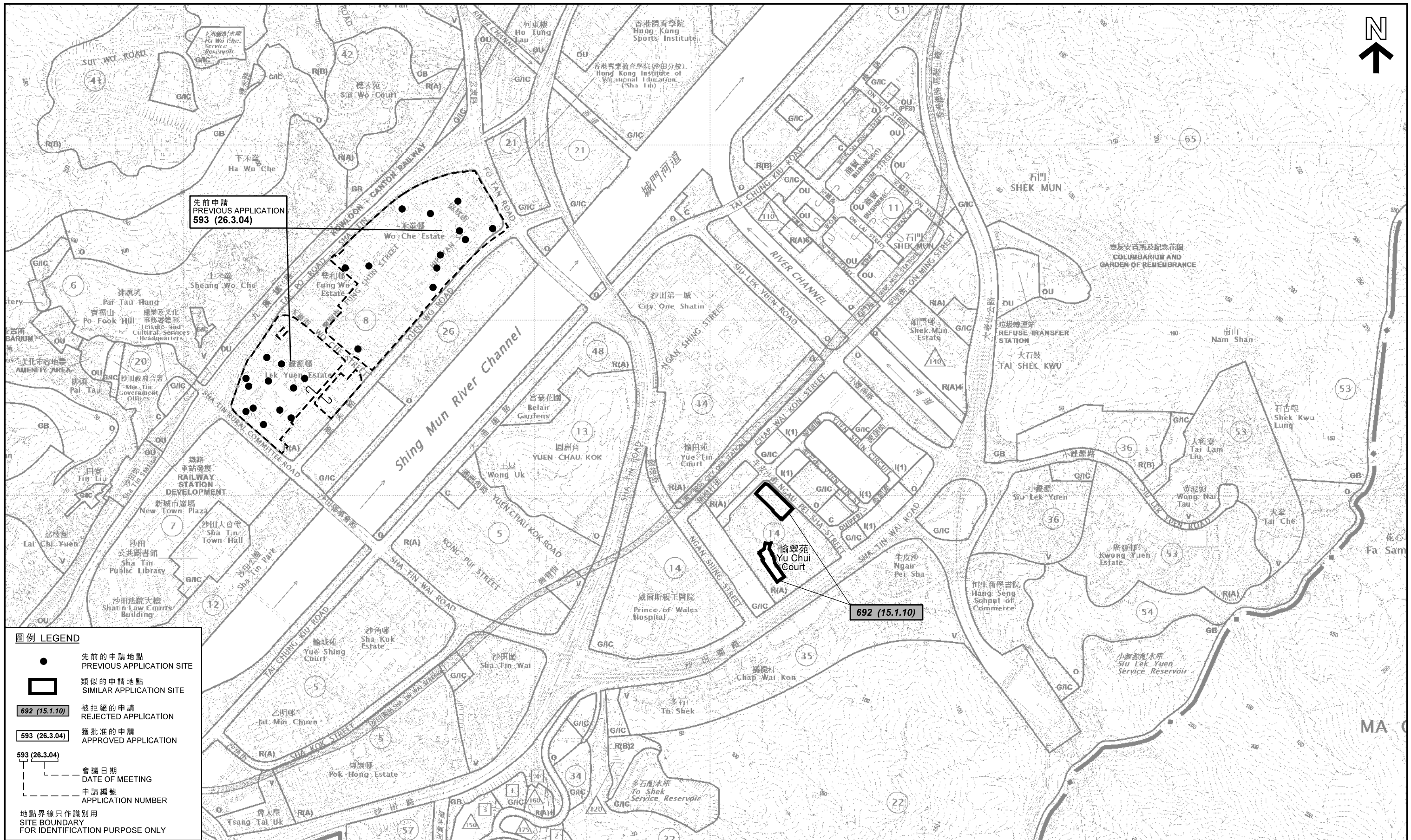
SCALE 1 : 10 000 比例尺

* METRES 100 0 100 200 300 400 500 600 700 800 900 1000 METRES *

規劃署
PLANNING DEPARTMENT

參考編號
REFERENCE No.
A/ST/968

圖 PLAN
A-1a

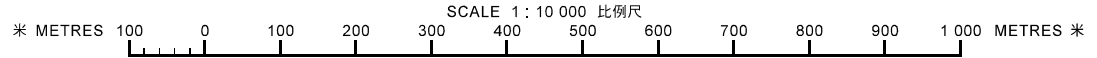


圖例 LEGEND

- 先前的申請地點
PREVIOUS APPLICATION SITE
- 類似的申請地點
SIMILAR APPLICATION SITE
- 692 (15.1.10) 被拒絕的申請
REJECTED APPLICATION
- 593 (26.3.04) 獲批准的申請
APPROVED APPLICATION
- 593 (26.3.04) 會議日期
DATE OF MEETING
- 593 (26.3.04) 申請編號
APPLICATION NUMBER
- 地點界線只作識別用
SITE BOUNDARY FOR IDENTIFICATION PURPOSE ONLY


位置圖 LOCATION PLAN

臨時「公眾停車場(貨櫃車除外)」用途的規劃許可續期(為期3年)
 新界沙田美城苑沙田市地段第229號A分段
 RENEWAL OF PLANNING APPROVAL FOR
 TEMPORARY "PUBLIC VEHICLE PARK (EXCLUDING CONTAINER VEHICLE)" FOR A PERIOD OF 3 YEARS
 SECTION A OF SHA TIN TOWN LOT No. 229
 MAY SHING COURT, SHA TIN, NEW TERRITORIES



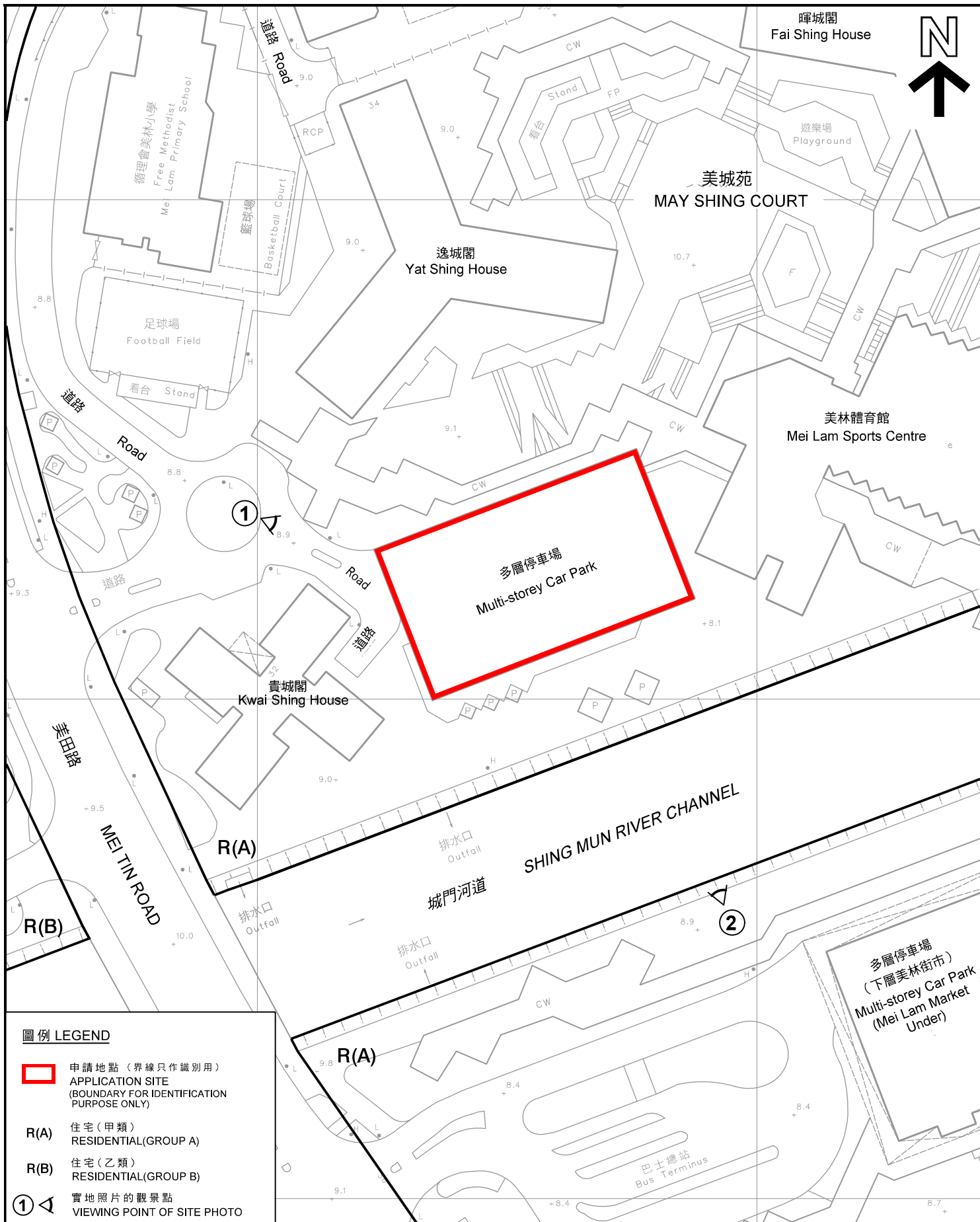
本摘要圖於2019年1月21日擬備，
 所根據的資料為於2018年5月29日
 核准的分區計劃大綱圖編號S/ST/34
 EXTRACT PLAN PREPARED ON 21.1.2019
 BASED ON OUTLINE ZONING PLAN No.
 S/ST/34 APPROVED ON 29.5.2018

規劃署
 PLANNING DEPARTMENT



參考編號
 REFERENCE No.
 A/ST/968

圖 PLAN
 A-1b



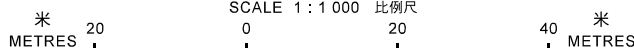
圖例 LEGEND

- 申請地點 (界線只作識別用)
APPLICATION SITE
(BOUNDARY FOR IDENTIFICATION
PURPOSE ONLY)
- R(A) 住宅 (甲類)
RESIDENTIAL (GROUP A)
- R(B) 住宅 (乙類)
RESIDENTIAL (GROUP B)
- ① ◁ 實地照片的觀景點
VIEWING POINT OF SITE PHOTO

本摘要圖於2019年1月21日擬備，
所根據的資料為測量圖編號
7-SW-14D及15C
EXTRACT PLAN PREPARED ON 21.1.2019
BASED ON SURVEY SHEETS No.
7-SW-14D & 15C

平面圖 SITE PLAN

臨時「公眾停車場(貨櫃車除外)」用途的規劃許可續期 (為期3年)
新界沙田美城苑沙田市地段第229號A分段
RENEWAL OF PLANNING APPROVAL FOR
TEMPORARY "PUBLIC VEHICLE PARK
(EXCLUDING CONTAINER VEHICLE)" FOR A PERIOD OF 3 YEARS
SECTION A OF SHA TIN TOWN LOT No. 229
MAY SHING COURT, SHA TIN, NEW TERRITORIES
SCALE 1 : 1 000 比例尺



**規劃署
PLANNING
DEPARTMENT**



參考編號
REFERENCE No.
A/ST/968

**圖 PLAN
A-2**



申請地點界線只作識別用
APPLICATION SITE BOUNDARY FOR IDENTIFICATION PURPOSE ONLY

實地照片 SITE PHOTOS

本圖於2019年1月21日擬備，所根據的資料為攝於2019年1月15日的實地照片
PLAN PREPARED ON 21.1.2019
BASED ON SITE PHOTOS TAKEN ON 15.1.2019

臨時「公眾停車場(貨櫃車除外)」用途的規劃許可續期(為期3年)
新界沙田美城苑沙田市地段第229號A分段
RENEWAL OF PLANNING APPROVAL FOR
TEMPORARY "PUBLIC VEHICLE PARK
(EXCLUDING CONTAINER VEHICLE)" FOR A PERIOD OF 3 YEARS
SECTION A OF SHA TIN TOWN LOT No. 229
MAY SHING COURT, SHA TIN, NEW TERRITORIES

規劃署
PLANNING
DEPARTMENT



參考編號
REFERENCE No.
A/ST/968

圖 PLAN
A-3