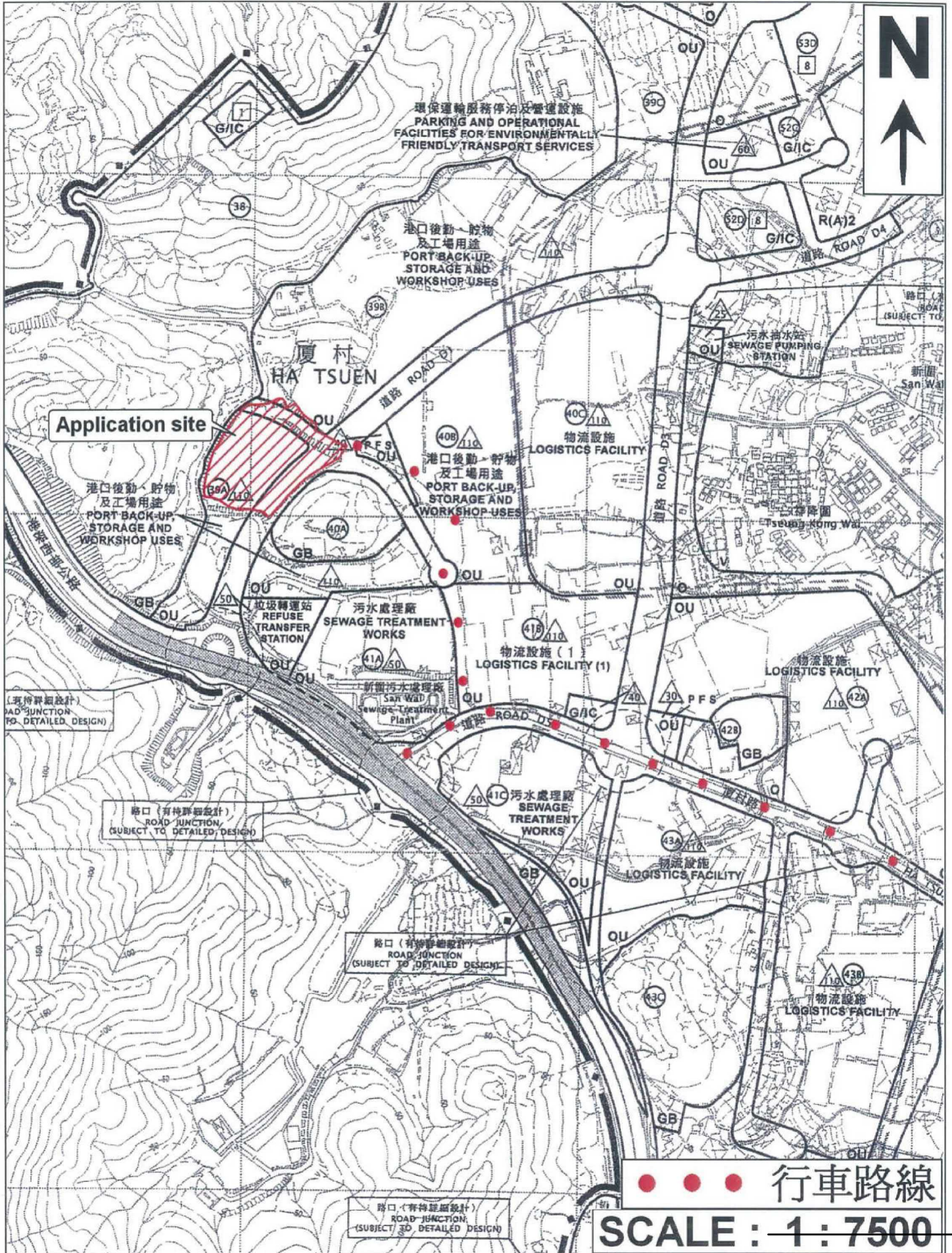


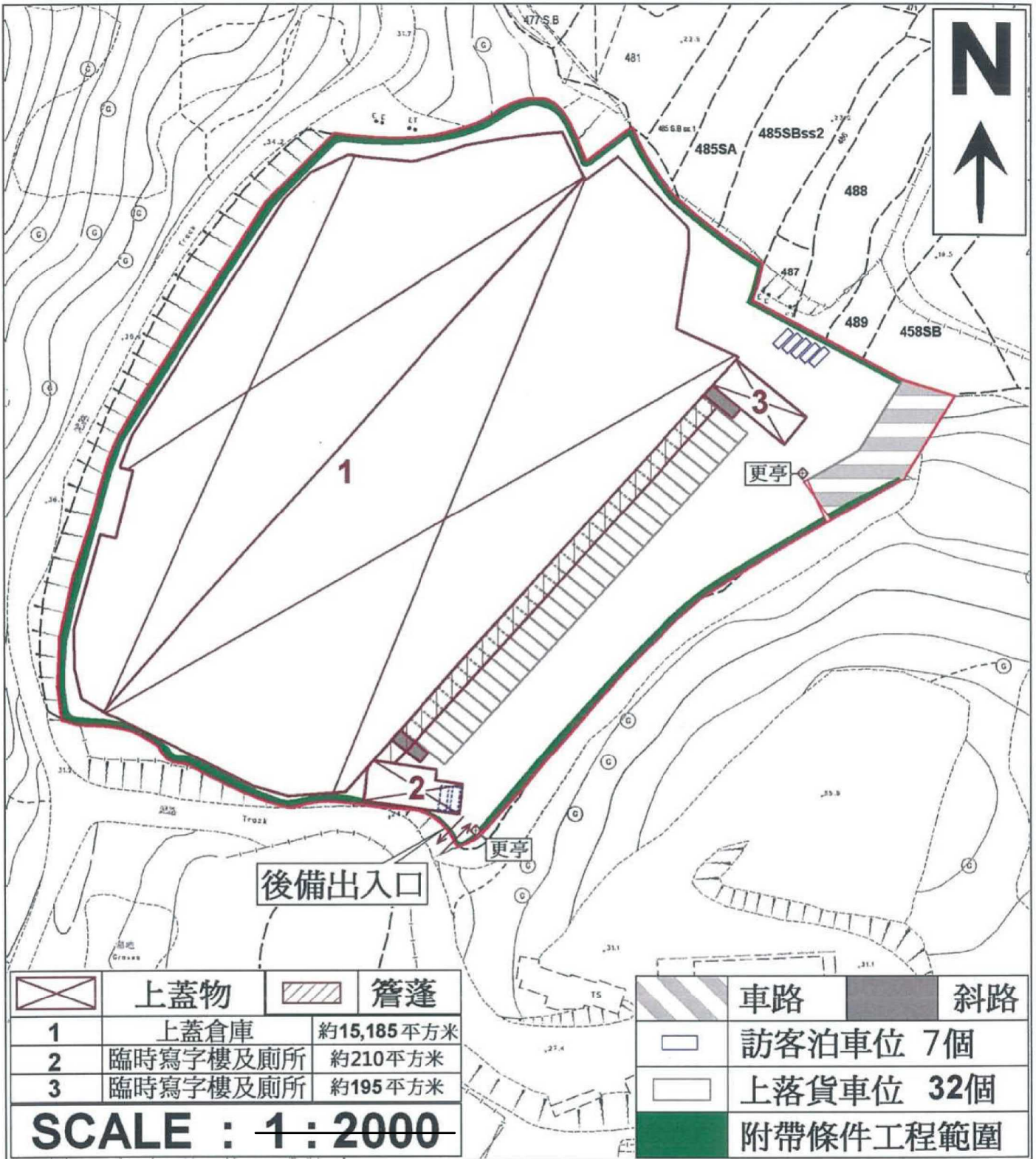
附圖 1：場地大綱圖



(摘錄自申請人於 8.5.2019 呈交的申請書)
 (Extract from Applicant's
 Submission of 8.5.2019)

參考編號 REFERENCE No. A/HSK/155	繪圖 DRAWING A-1
------------------------------------	-------------------

附圖 3：場地位置圖

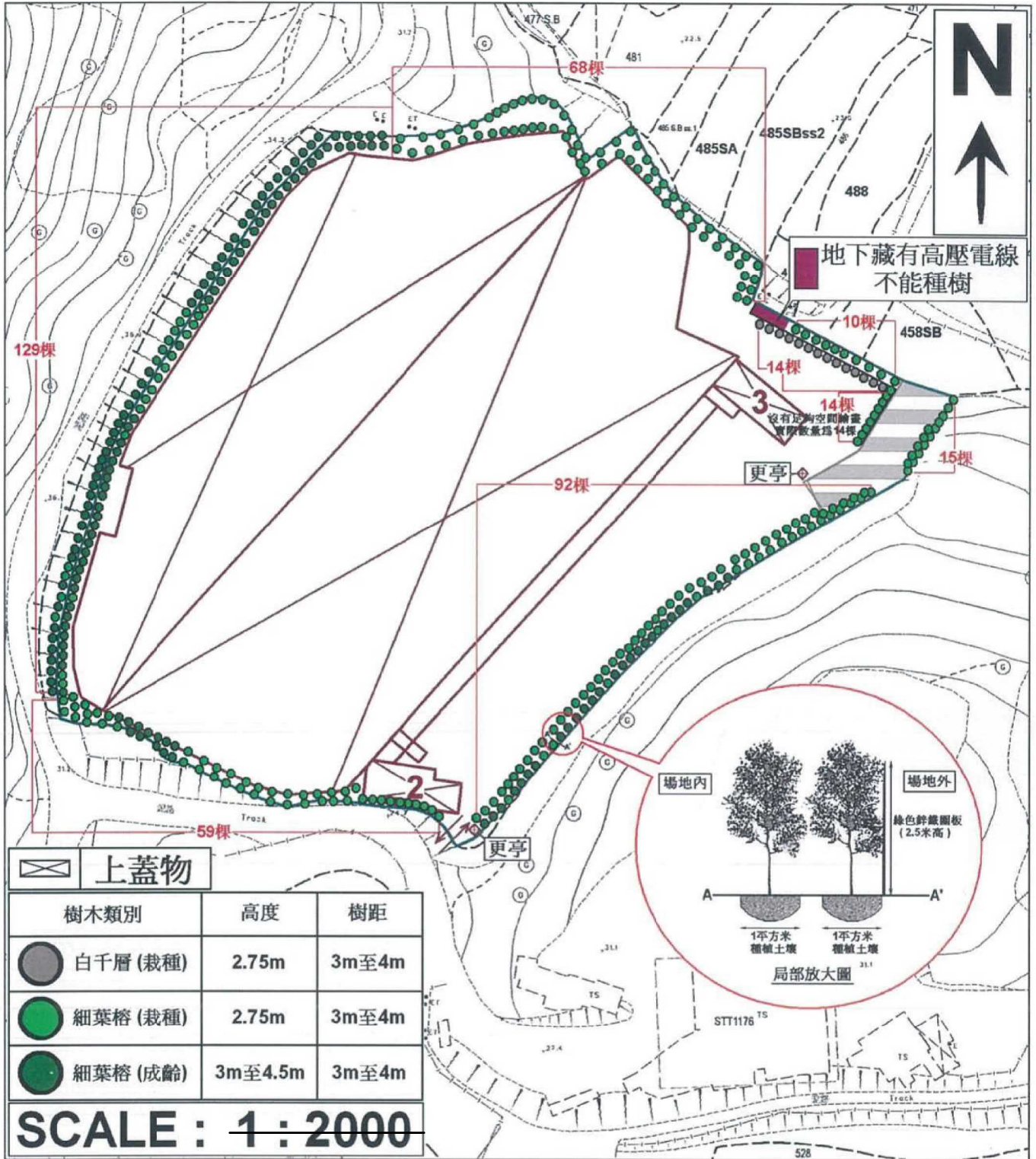


(摘錄自申請人於 8.5.2019 呈交的申請書)
(Extract from Applicant's
Submission of 8.5.2019)

參考編號
REFERENCE No.
A/HSK/155

繪圖 DRAWING
A-2

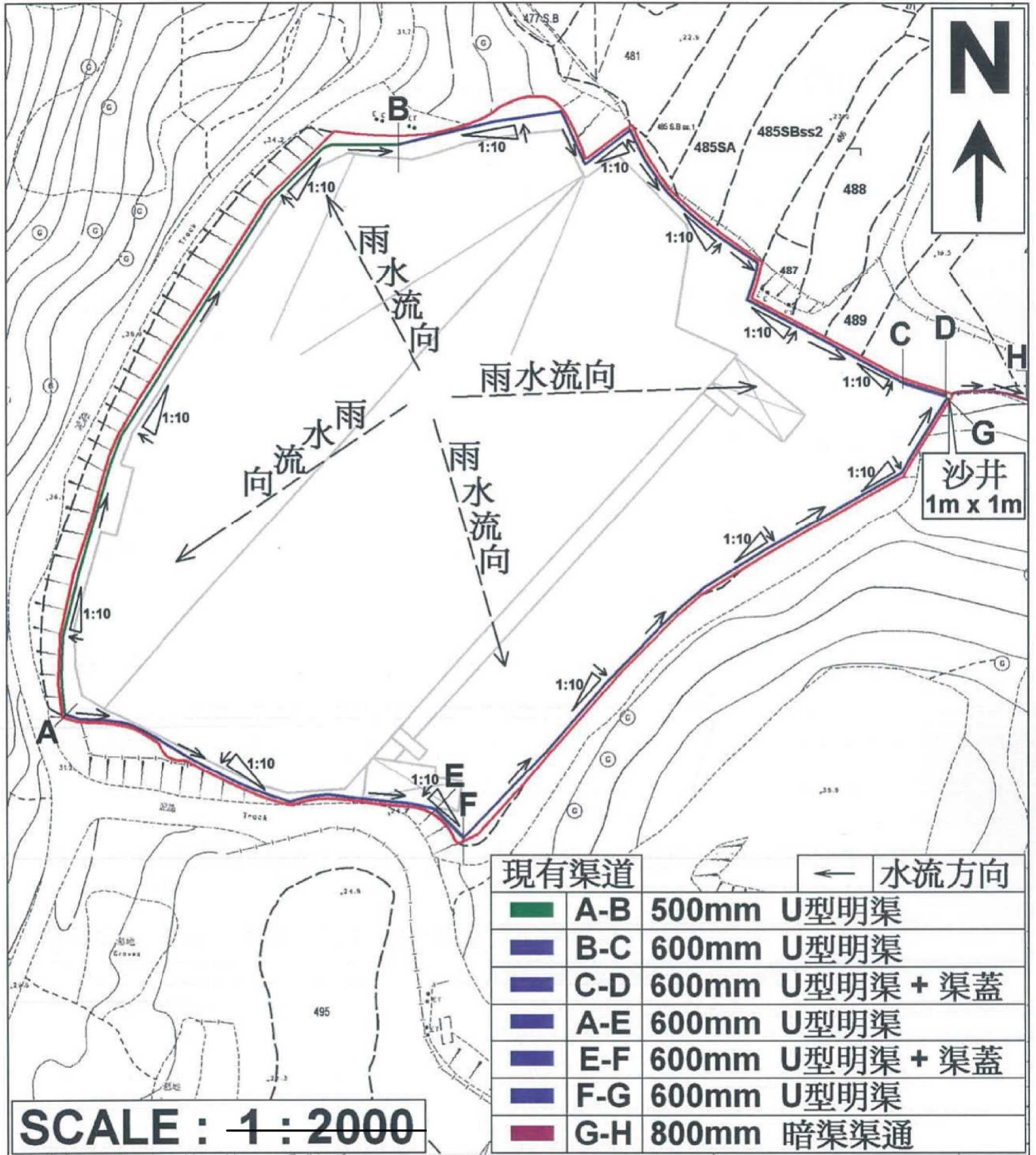
附頁 2：美化環境及保護樹木建議計劃圖



(摘錄自申請人於 8.5.2019 呈交的申請書)
(Extract from Applicant's Submission of 8.5.2019)

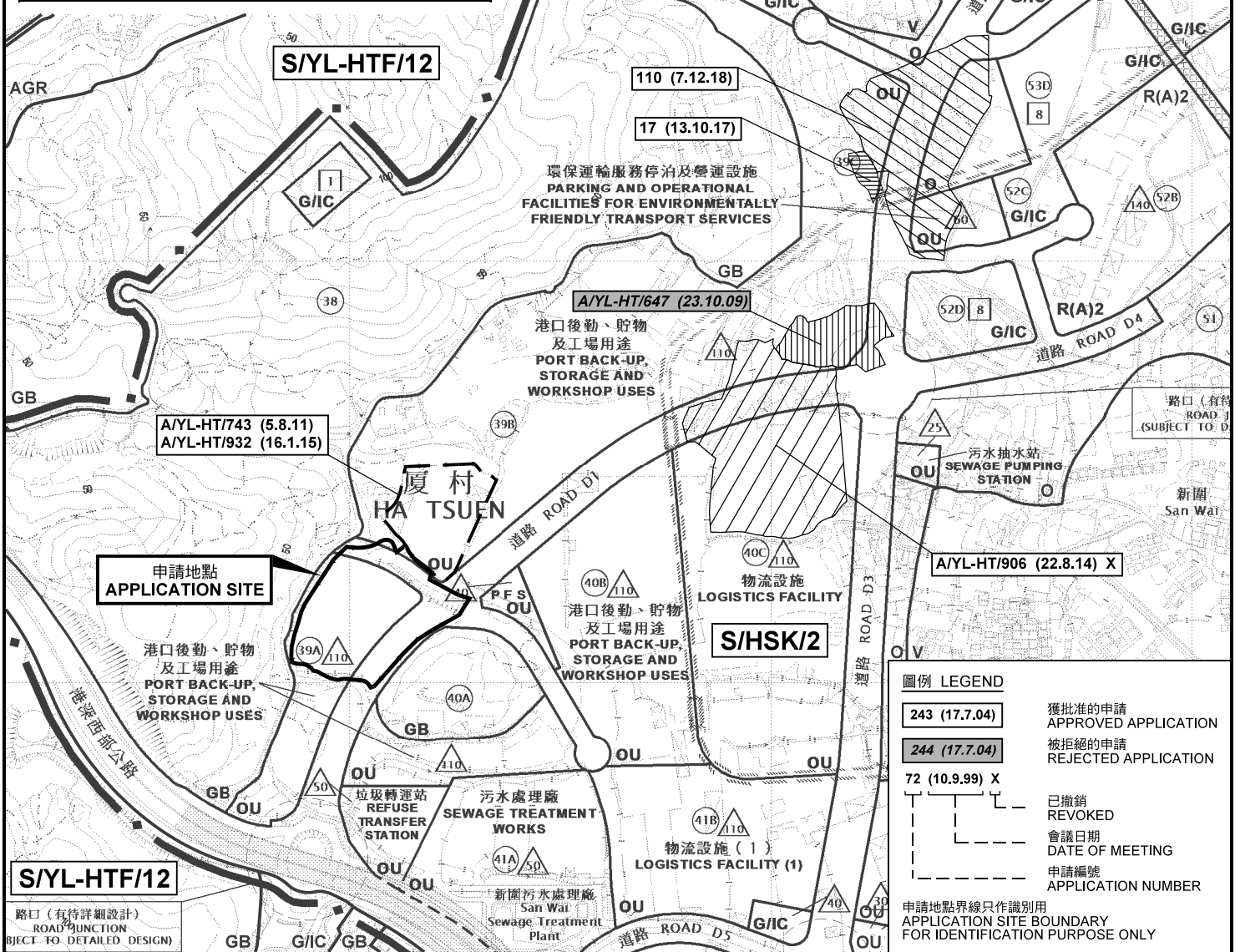
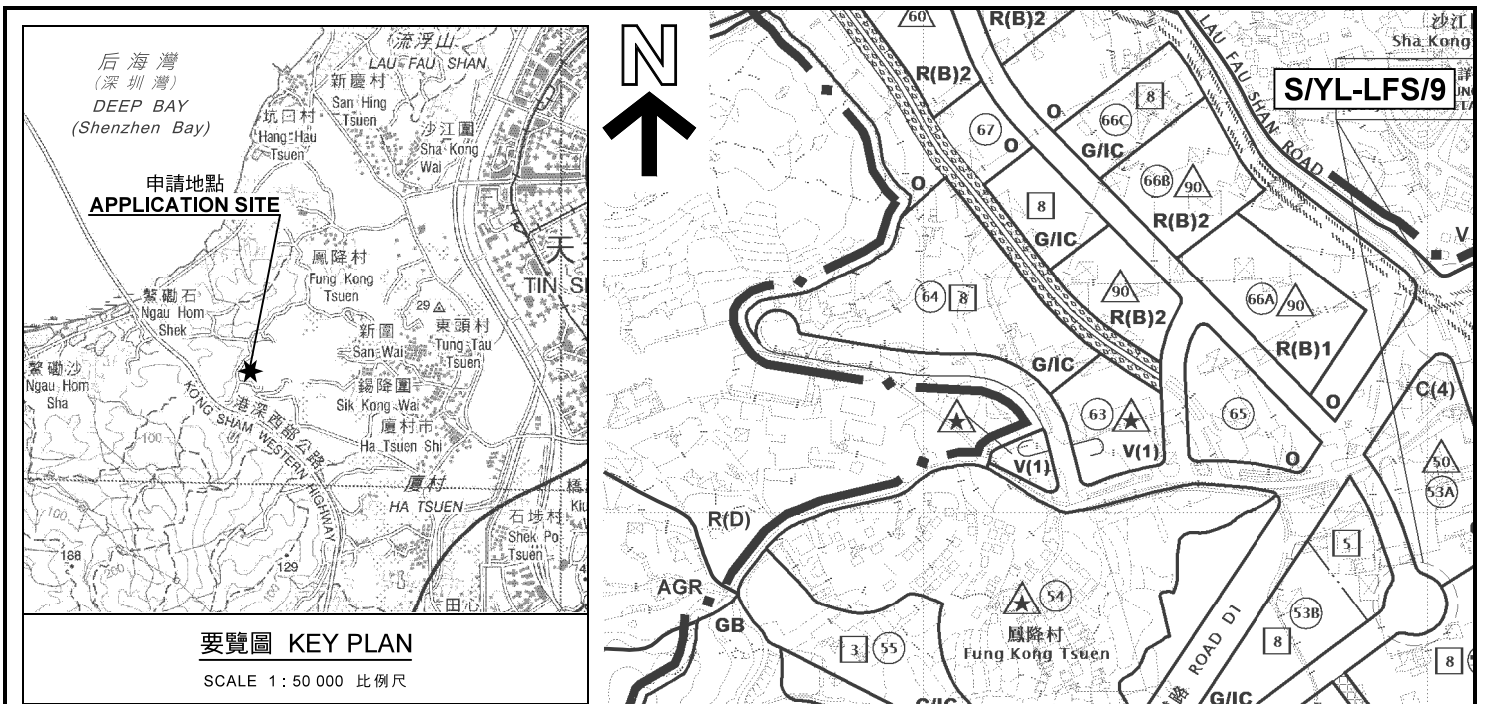
參考編號 REFERENCE No. A/HSK/155	繪圖 DRAWING A-3
------------------------------------	-------------------

附頁 2. 渠務建議計劃圖



(摘錄自申請人於 8.5.2019 呈交的申請書)
(Extract from Applicant's Submission of 8.5.2019)

參考編號 REFERENCE No. A/HSK/155	繪圖 DRAWING A-4
------------------------------------	-------------------



本摘要圖於2019年6月17日擬備，所根據的資料為於2018年10月16日核准的分區計劃大綱圖編號 S/HSK/2 EXTRACT PLAN PREPARED ON 17.6.2019 BASED ON OUTLINE ZONING PLAN No. S/HSK/2 APPROVED ON 16.10.2018

位置圖及同類申請 LOCATION PLAN WITH SIMILAR APPLICATIONS

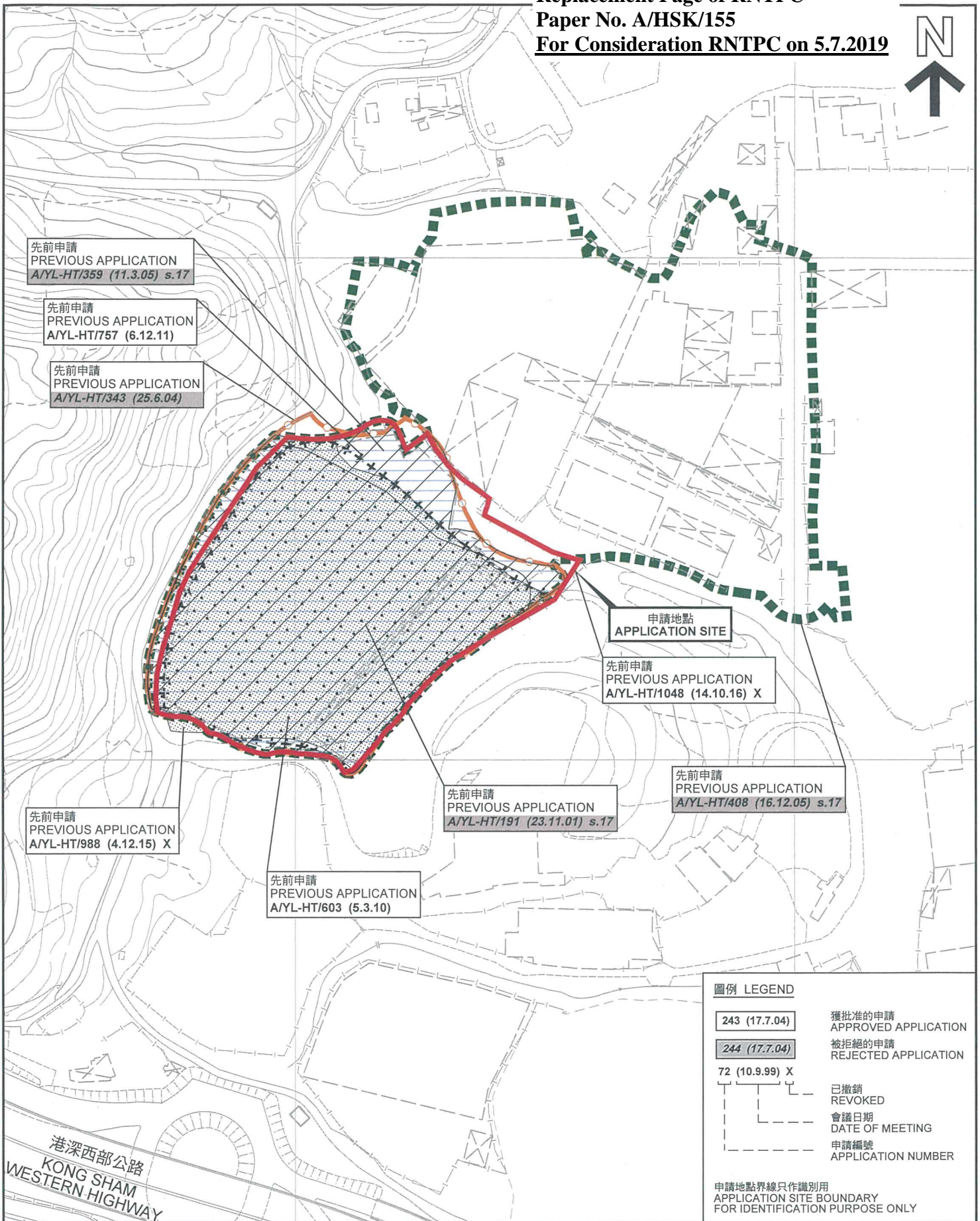
臨時貯存倉庫及物流中心 (為期3年)
元朗厦村丈量約份第125約地段第458號B分段(部分)、第485號A分段(部分)、第485號B分段第2小分段(部分)、第487號(部分)、第488號(部分)、第489號(部分)、第490號、第491號、第492號、第493號及第494號(部分)和毗連政府土地
TEMPORARY WAREHOUSE AND LOGISTICS CENTRE
FOR A PERIOD OF 3 YEARS
LOTS 458 S.B (PART), 485 S.A (PART), 485 S.B ss.2 (PART), 487 (PART), 488 (PART), 489 (PART), 490, 491, 492, 493 AND 494 (PART) IN D.D.125 AND ADJOINING GOVERNMENT LAND, HA TSUEN, YUEN LONG
SCALE 1: 7 500 比例尺

米 100 0 100 200 300 米
METRES

規劃署
PLANNING
DEPARTMENT

參考編號
REFERENCE No.
A/HSK/155

圖 PLAN
A-1a



先前申請
PREVIOUS APPLICATION
A/YL-HT/359 (11.3.05) s.17

先前申請
PREVIOUS APPLICATION
A/YL-HT/757 (6.12.11)

先前申請
PREVIOUS APPLICATION
A/YL-HT/343 (25.6.04)

申請地點
APPLICATION SITE

先前申請
PREVIOUS APPLICATION
A/YL-HT/1048 (14.10.16) X

先前申請
PREVIOUS APPLICATION
A/YL-HT/408 (16.12.05) s.17

先前申請
PREVIOUS APPLICATION
A/YL-HT/191 (23.11.01) s.17

先前申請
PREVIOUS APPLICATION
A/YL-HT/988 (4.12.15) X

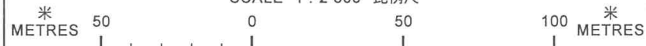
先前申請
PREVIOUS APPLICATION
A/YL-HT/603 (5.3.10)

圖例 LEGEND	
243 (17.7.04)	獲批准的申請 APPROVED APPLICATION
244 (17.7.04)	被拒絕的申請 REJECTED APPLICATION
72 (10.9.99) X	已撤銷 REVOKED
- - - - -	會議日期 DATE OF MEETING
- - - - -	申請編號 APPLICATION NUMBER

申請地點界線只作識別用
APPLICATION SITE BOUNDARY
FOR IDENTIFICATION PURPOSE ONLY

先前申請圖 PREVIOUS APPLICATIONS PLAN

臨時貯存倉庫及物流中心 (為期3年)
 元朗厦村丈量約份第125約地段第458號B分段(部分)、第485號A分段(部分)、
 第485號B分段第2小分段(部分)、第487號(部分)、第488號(部分)、第489號(部分)、
 第490號、第491號、第492號、第493號及第494號(部分)和毗連政府土地
 TEMPORARY WAREHOUSE AND LOGISTICS CENTRE
 FOR A PERIOD OF 3 YEARS
 LOTS 458 S.B (PART), 485 S.A (PART), 485 S.B ss.2 (PART),
 487 (PART), 488 (PART), 489 (PART), 490, 491, 492, 493 AND 494 (PART)
 IN D.D.125 AND ADJOINING GOVERNMENT LAND, HA TSUEN, YUEN LONG
 SCALE 1 : 2 500 比例尺



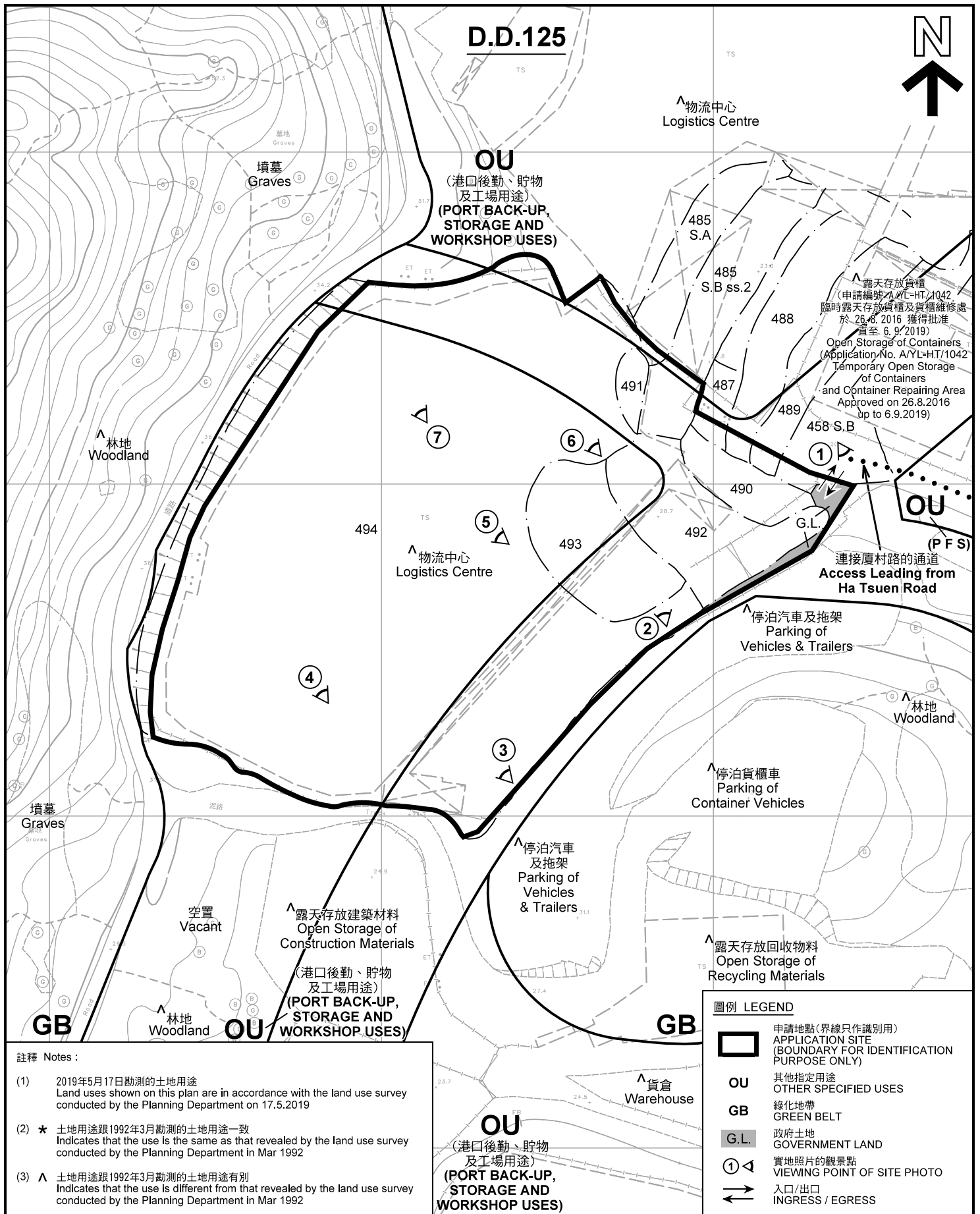
本摘要圖於2019年7月2日擬備，所根據的資料為測量圖編號 6-NW-1D 及 6-NW-6B
 EXTRACT PLAN PREPARED ON 2.7.2019
 BASED ON SURVEY SHEETS No.
 6-NW-1D & 6-NW-6B

規劃署
PLANNING
DEPARTMENT



參考編號
REFERENCE No.
A/HSK/155

圖 PLAN
A-1b

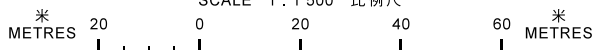


註釋 Notes:

- (1) 2019年5月17日勘測的土地用途
Land uses shown on this plan are in accordance with the land use survey conducted by the Planning Department on 17.5.2019
- (2) * 土地用途跟1992年3月勘測的土地用途一致
Indicates that the use is the same as that revealed by the land use survey conducted by the Planning Department in Mar 1992
- (3) ^ 土地用途跟1992年3月勘測的土地用途有別
Indicates that the use is different from that revealed by the land use survey conducted by the Planning Department in Mar 1992

平面圖 SITE PLAN

臨時貯存倉庫及物流中心 (為期3年)
元朗厦村丈量約份第125約地段第458號B分段(部分)、第485號A分段(部分)、
第485號B分段第2小分段(部分)、第487號(部分)、第488號(部分)、第489號(部分)、
第490號、第491號、第492號、第493號及第494號(部分)和毗連政府土地
TEMPORARY WAREHOUSE AND LOGISTICS CENTRE
FOR A PERIOD OF 3 YEARS
LOTS 458 S.B (PART), 485 S.A (PART), 485 S.B ss.2 (PART),
487 (PART), 488 (PART), 489 (PART), 490, 491, 492, 493 AND 494 (PART)
IN D.D.125 AND ADJOINING GOVERNMENT LAND, HA TSUEN, YUEN LONG
SCALE 1:1 500 比例尺



本摘要圖於2019年6月17日擬備, 所根據的資料為測量圖編號 6-NW-6B
EXTRACT PLAN PREPARED ON 17.6.2019
BASED ON SURVEY SHEET No. 6-NW-6B

圖例 LEGEND

- 申請地點(界線只作識別用)
APPLICATION SITE (BOUNDARY FOR IDENTIFICATION PURPOSE ONLY)
- OU** 其他指定用途
OTHER SPECIFIED USES
- GB** 綠化地帶
GREEN BELT
- G.L.** 政府土地
GOVERNMENT LAND
- 實地照片的觀景點
VIEWING POINT OF SITE PHOTO
- 入口/出口
INGRESS / EGRESS

**規劃署
PLANNING
DEPARTMENT**



參考編號
REFERENCE No.
A/HSK/155

**圖 PLAN
A-2**



連接厦村路的通道
Access Leading from
Ha Tsuen Road

港深西部公路
KONG SHAM WESTERN HIGHWAY

圖例 LEGEND



申請地點(界線只作識別用)
APPLICATION SITE
(BOUNDARY FOR IDENTIFICATION
PURPOSE ONLY)

本摘要圖於2019年6月27日擬備，所根據的資料為地政總署於2018年1月3日拍得的航攝照片編號 E033203C
EXTRACT PLAN PREPARED ON 27.6.2019
BASED ON AERIAL PHOTO No.
E033203C TAKEN ON 3.1.2018
BY LANDS DEPARTMENT

航攝照片 AERIAL PHOTO


臨時貯存倉庫及物流中心(為期3年)
元朗厦村丈量約份第125約地段第458號B分段(部分)、第485號A分段(部分)、
第485號B分段第2小分段(部分)、第487號(部分)、第488號(部分)、第489號(部分)、
第490號、第491號、第492號、第493號及第494號(部分)和毗連政府土地
TEMPORARY WAREHOUSE AND LOGISTICS CENTRE
FOR A PERIOD OF 3 YEARS
LOTS 458 S.B (PART), 485 S.A (PART), 485 S.B ss.2 (PART),
487 (PART), 488 (PART), 489 (PART), 490, 491, 492, 493 AND 494 (PART)
IN D.D.125 AND ADJOINING GOVERNMENT LAND, HA TSUEN, YUEN LONG

規劃署
PLANNING
DEPARTMENT



參考編號
REFERENCE No.
A/HSK/155

圖 PLAN
A-3



申請地點界線只作識別用 APPLICATION SITE BOUNDARY FOR IDENTIFICATION PURPOSE ONLY

實地照片 SITE PHOTOS

臨時貯存倉庫及物流中心 (為期3年)
 元朗厦村丈量約份第125約地段第458號B分段(部分)、第485號A分段(部分)、
 第485號B分段第2小分段(部分)、第487號(部分)、第488號(部分)、第489號(部分)、
 第490號、第491號、第492號、第493號及第494號(部分)和毗連政府土地
 TEMPORARY WAREHOUSE AND LOGISTICS CENTRE
 FOR A PERIOD OF 3 YEARS
 LOTS 458 S.B (PART), 485 S.A (PART), 485 S.B ss.2 (PART),
 487 (PART), 488 (PART), 489 (PART), 490, 491, 492, 493 AND 494 (PART)
 IN D.D.125 AND ADJOINING GOVERNMENT LAND, HA TSUEN, YUEN LONG

規 劃 署
 PLANNING
 DEPARTMENT



參考編號
 REFERENCE No.
 A/HSK/155

圖 PLAN
 A-4a

本圖於2019年6月17日擬備，所根據的資料為攝於2019年5月17日的實地照片
 PLAN PREPARED ON 17.6.2019
 BASED ON SITE PHOTOS TAKEN
 ON 17.5.2019



4

申請地點
APPLICATION SITE



5

申請地點
APPLICATION SITE



6

申請地點
APPLICATION SITE



7

申請地點
APPLICATION SITE

實地照片 SITE PHOTOS

臨時貯存倉庫及物流中心（為期3年）
元朗厦村丈量約份第125約地段第458號B分段（部分）、第485號A分段（部分）、
第485號B分段第2小分段（部分）、第487號（部分）、第488號（部分）、第489號（部分）、
第490號、第491號、第492號、第493號及第494號（部分）和毗連政府土地
TEMPORARY WAREHOUSE AND LOGISTICS CENTRE
FOR A PERIOD OF 3 YEARS
LOTS 458 S.B (PART), 485 S.A (PART), 485 S.B ss.2 (PART),
487 (PART), 488 (PART), 489 (PART), 490, 491, 492, 493 AND 494 (PART)
IN D.D.125 AND ADJOINING GOVERNMENT LAND, HA TSUEN, YUEN LONG

規 劃 署
PLANNING
DEPARTMENT



參考編號
REFERENCE No.
A/HSK/155

圖 PLAN
A-4b

本圖於2019年6月10日擬備，所根據的資料為攝於2019年5月17日的實地照片
PLAN PREPARED ON 10.6.2019
BASED ON SITE PHOTOS TAKEN
ON 17.5.2019