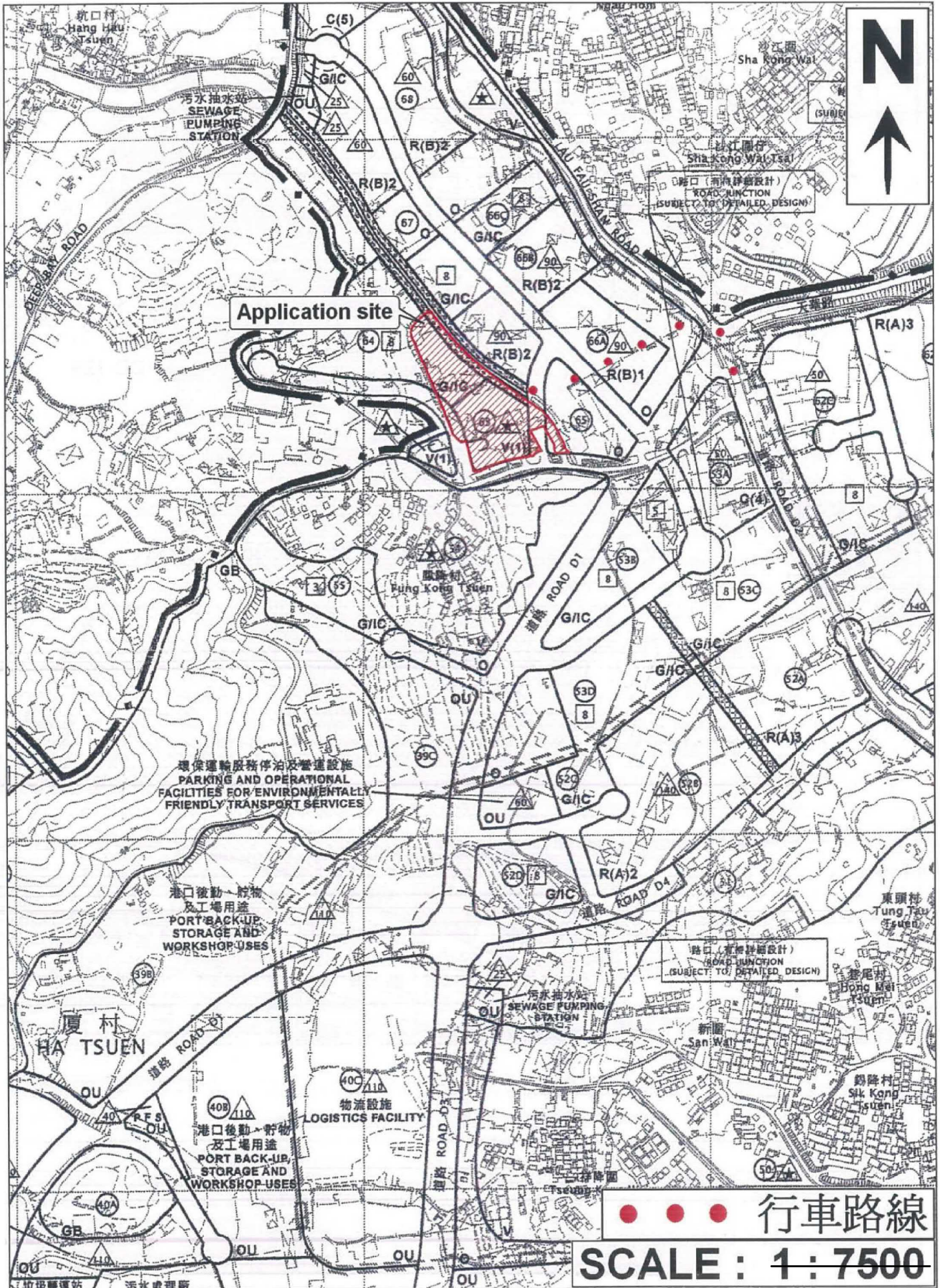


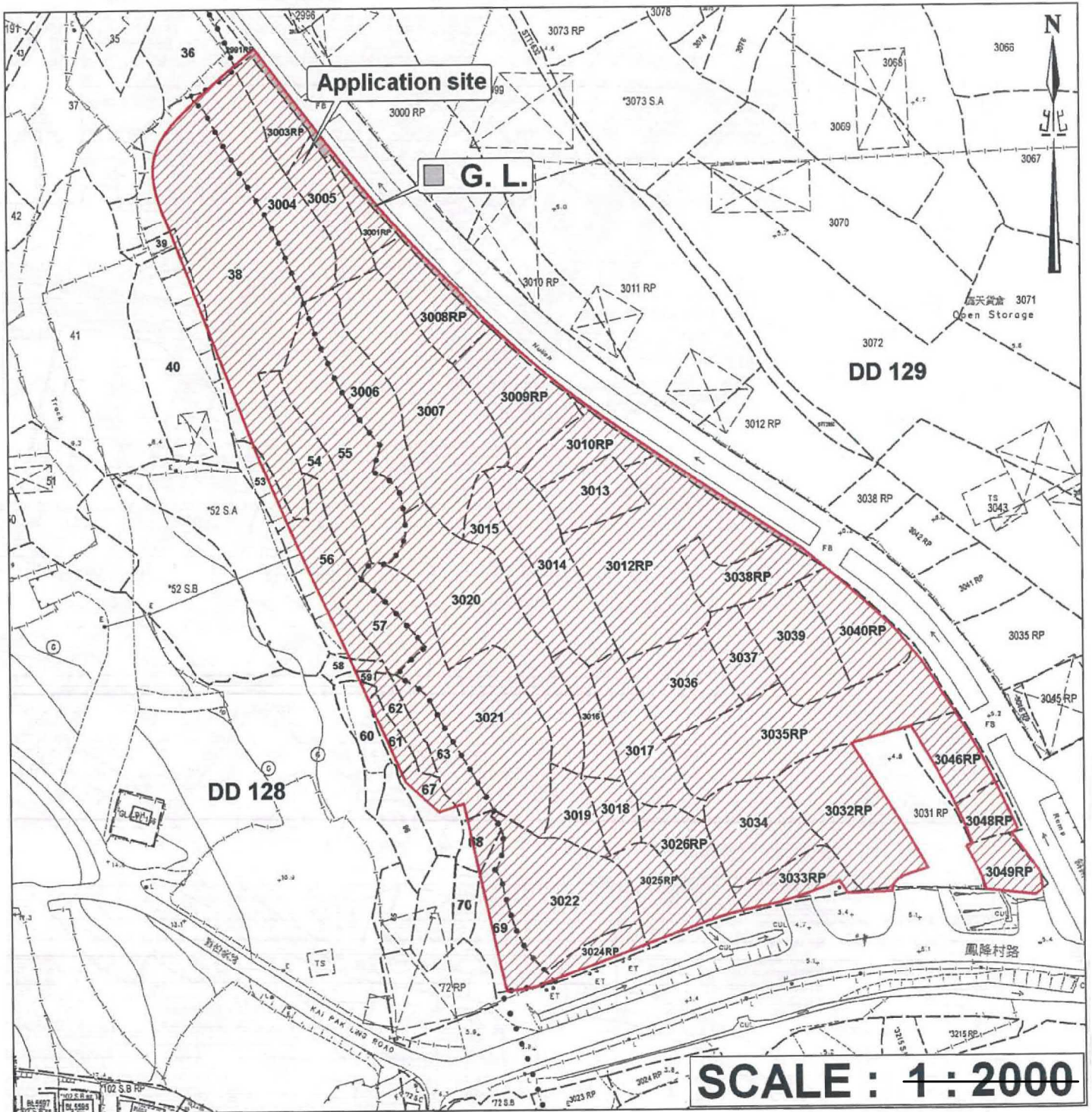
附圖 1：場地大綱圖



(摘錄自申請人於 14.5.2019 提交的申請書)
 (Extract from Applicant's
 Submission of 14.5.2019)

參考編號 REFERENCE No. A/HSK/156	繪圖 DRAWING A-1
------------------------------------	-------------------

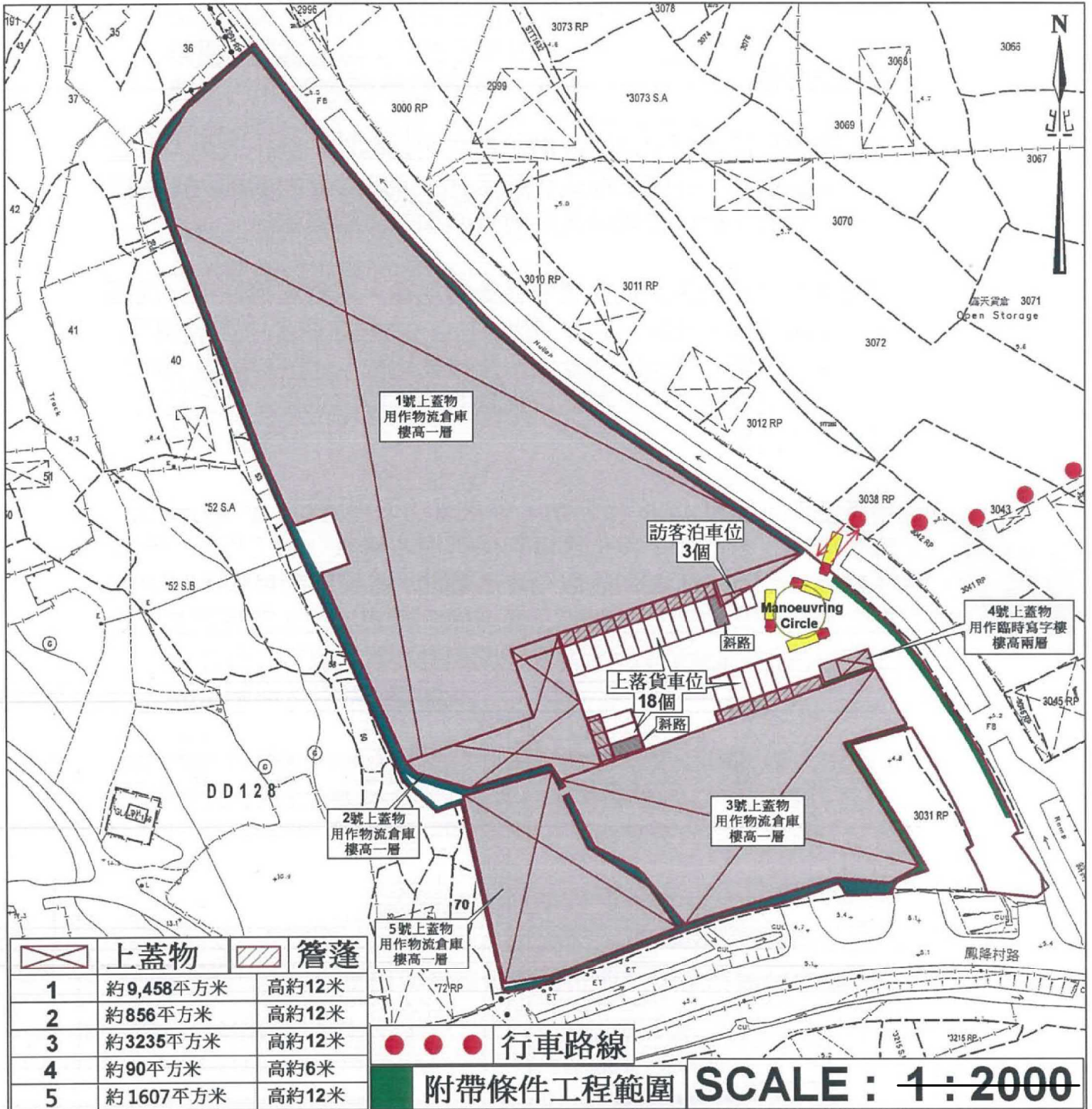
附圖 2：場地位置圖 1



(摘錄自申請人於 14. 5. 2019 呈交的申請書)
 (Extract from Applicant's
 Submission of 14.5.2019)

參考編號 REFERENCE No. A/HSK/156	繪圖 DRAWING A-2
------------------------------------	-------------------

附圖 3：場地位置圖

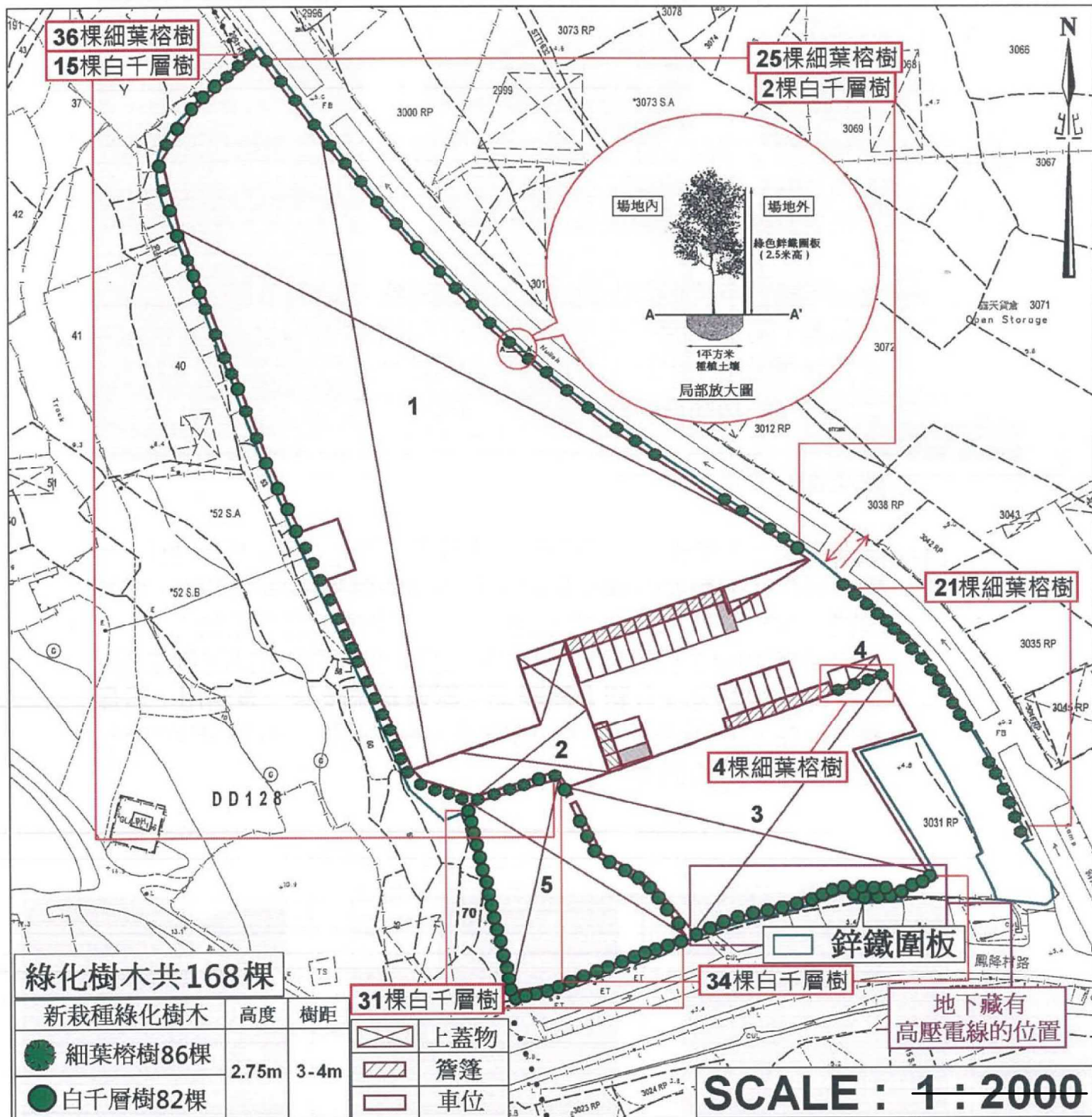


(摘錄自申請人於 14. 5. 2019 提交的申請書)
(Extract from Applicant's
Submission of 14.5.2019)

參考編號
REFERENCE No.
A/HSK/156

繪圖 DRAWING
A-3

附頁 2：美化環境及保護樹木建議計劃圖

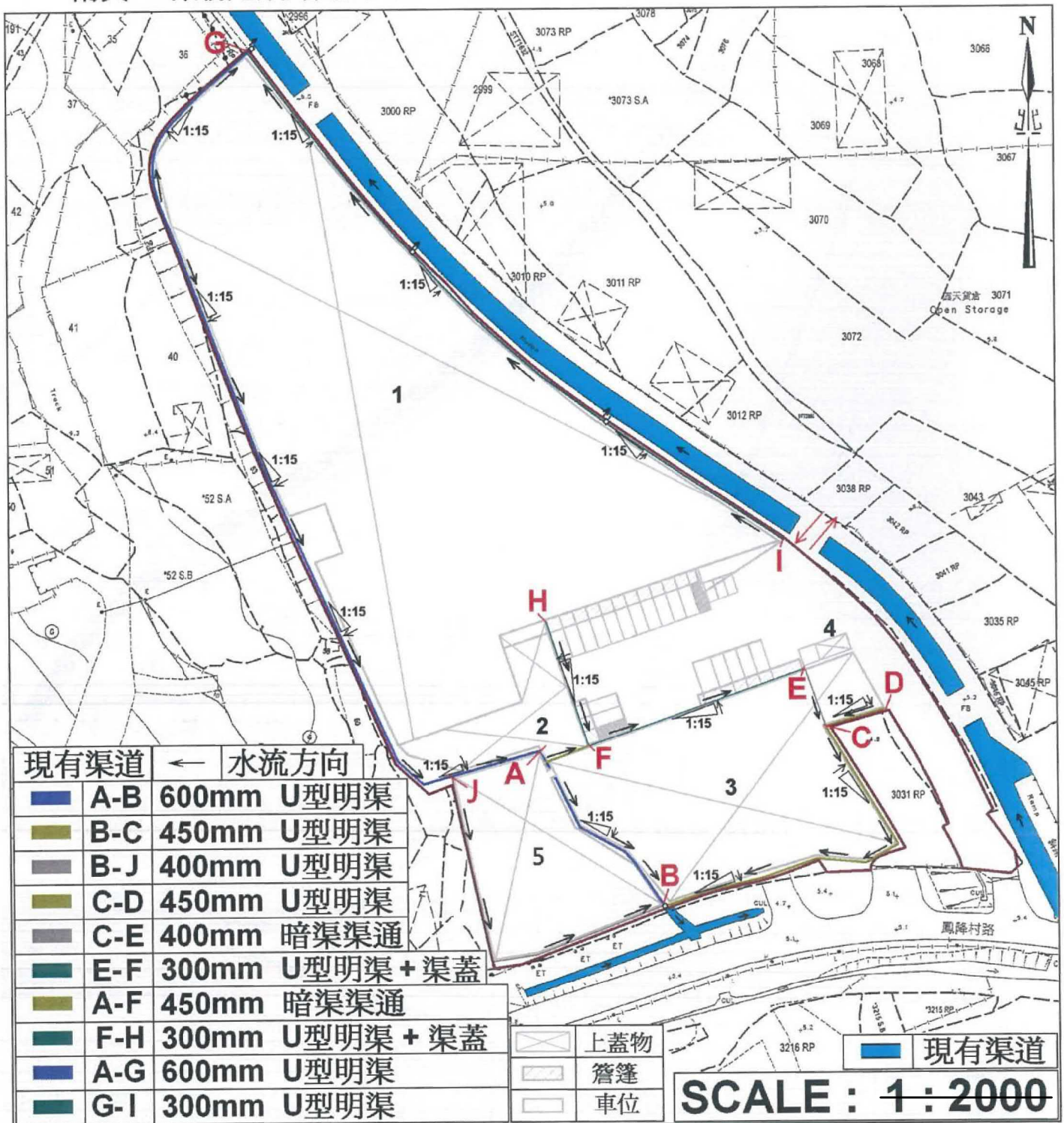


(摘錄自申請人於 14. 5. 2019 提交的申請書)
(Extract from Applicant's
Submission of 14.5.2019)

參考編號
REFERENCE No.
A/HSK/156

繪圖 DRAWING
A-4

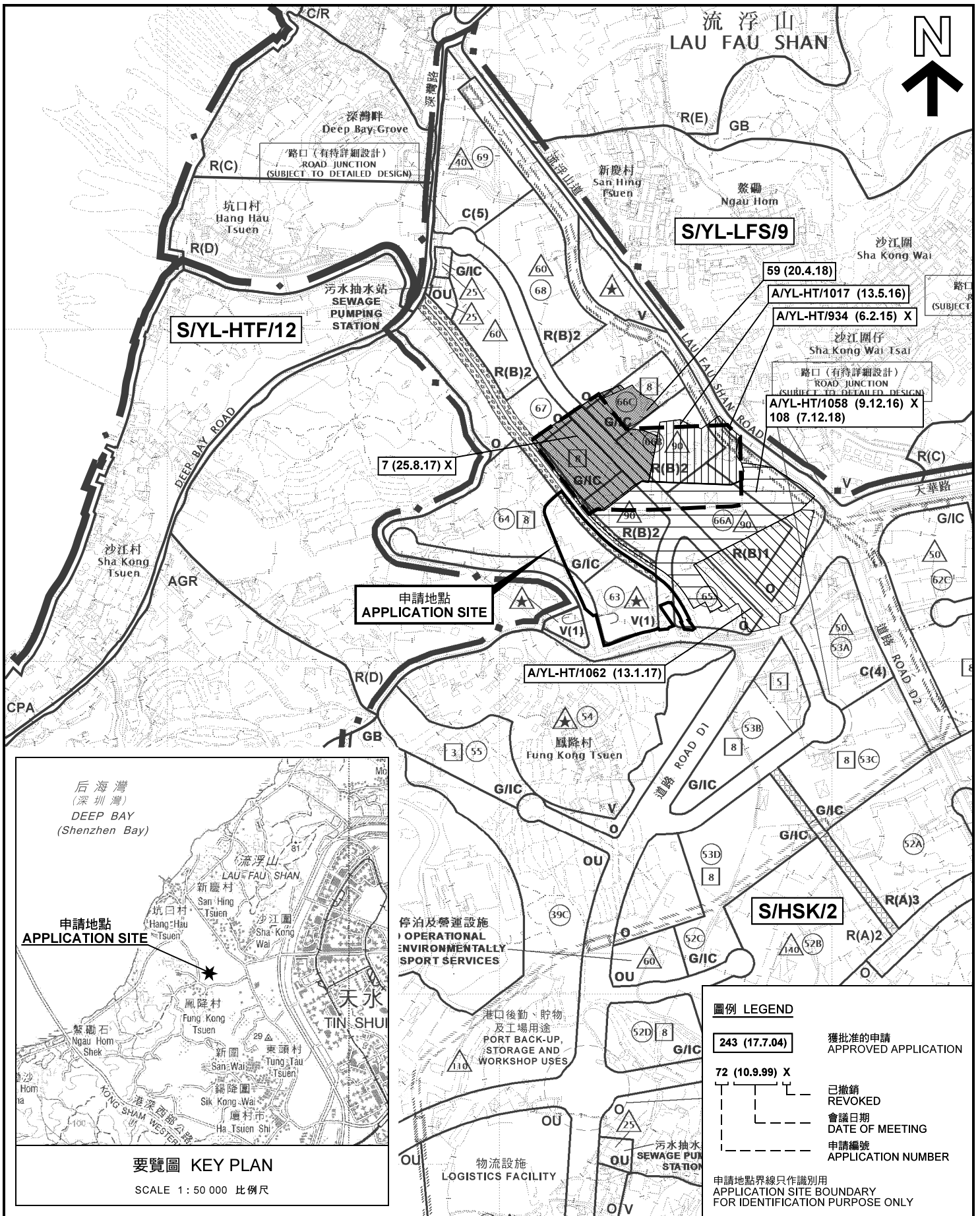
附頁 2. 渠務建議計劃圖



(摘錄自申請人於 14. 5. 2019 提交的申請書)
(Extract from Applicant's Submission of 14.5.2019)

參考編號
REFERENCE No.
A/HSK/156

繪圖 DRAWING
A-5



停泊及營運設施
OPERATIONAL ENVIRONMENTALLY SPORT SERVICES

港口後勤、貯物及工場用途
PORT BACK-UP, STORAGE AND WORKSHOP USES

物流設施
LOGISTICS FACILITY

圖例 LEGEND

243 (17.7.04)	獲批准的申請 APPROVED APPLICATION
72 (10.9.99) X	已撤銷 REVOKED
會議日期 DATE OF MEETING	
申請編號 APPLICATION NUMBER	

申請地點界線只作識別用
APPLICATION SITE BOUNDARY FOR IDENTIFICATION PURPOSE ONLY

位置圖及同類申請 LOCATION PLAN WITH SIMILAR APPLICATIONS

臨時貯存倉庫及物流中心 (為期3年)
元朗廈村丈量約份第128約及第129約內多個地段和毗連政府土地
TEMPORARY WAREHOUSE AND LOGISTICS CENTRE FOR A PERIOD OF 3 YEARS
VARIOUS LOTS IN D.D.128 AND D.D.129 AND ADJOINING GOVERNMENT LAND, HA TSUEN, YUEN LONG

SCALE 1 : 7 500 比例尺

米 100 0 100 200 300 米
METRES

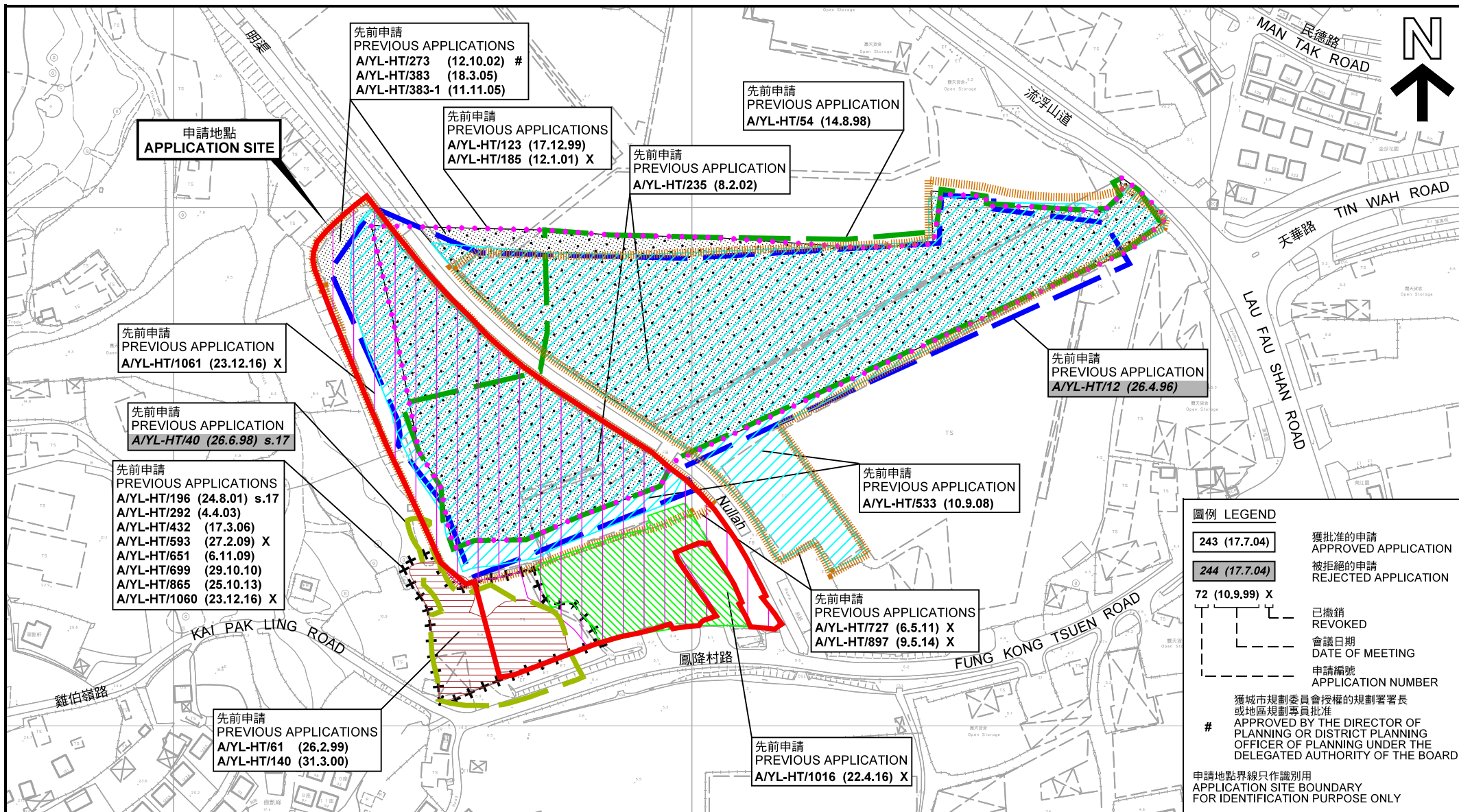
本摘要圖於2019年6月27日擬備，所根據的資料為於2018年10月16日展示的分區計劃大綱圖編號 S/HSK/2
EXTRACT PLAN PREPARED ON 27.6.2019 BASED ON OUTLINE ZONING PLAN No. S/HSK/2 EXHIBITED ON 16.10.2018

**規劃署
PLANNING DEPARTMENT**



參考編號
REFERENCE No.
A/HSK/156

圖 PLAN
A-1a



申請地點
APPLICATION SITE

先前申請
PREVIOUS APPLICATIONS
A/YL-HT/273 (12.10.02) #
A/YL-HT/383 (18.3.05)
A/YL-HT/383-1 (11.11.05)

先前申請
PREVIOUS APPLICATIONS
A/YL-HT/123 (17.12.99)
A/YL-HT/185 (12.1.01) X

先前申請
PREVIOUS APPLICATION
A/YL-HT/54 (14.8.98)

先前申請
PREVIOUS APPLICATION
A/YL-HT/235 (8.2.02)

先前申請
PREVIOUS APPLICATION
A/YL-HT/1061 (23.12.16) X

先前申請
PREVIOUS APPLICATION
A/YL-HT/40 (26.6.98) s.17

先前申請
PREVIOUS APPLICATIONS
A/YL-HT/196 (24.8.01) s.17
A/YL-HT/292 (4.4.03)
A/YL-HT/432 (17.3.06)
A/YL-HT/593 (27.2.09) X
A/YL-HT/651 (6.11.09)
A/YL-HT/699 (29.10.10)
A/YL-HT/865 (25.10.13)
A/YL-HT/1060 (23.12.16) X

先前申請
PREVIOUS APPLICATIONS
A/YL-HT/61 (26.2.99)
A/YL-HT/140 (31.3.00)

先前申請
PREVIOUS APPLICATION
A/YL-HT/533 (10.9.08)

先前申請
PREVIOUS APPLICATIONS
A/YL-HT/727 (6.5.11) X
A/YL-HT/897 (9.5.14) X

先前申請
PREVIOUS APPLICATION
A/YL-HT/1016 (22.4.16) X

圖例 LEGEND

243 (17.7.04)	獲批准的申請 APPROVED APPLICATION
244 (17.7.04)	被拒絕的申請 REJECTED APPLICATION
72 (10.9.99) X	已撤銷 REVOKED
---	會議日期 DATE OF MEETING
---	申請編號 APPLICATION NUMBER

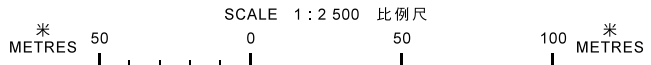
獲城市規劃委員會授權的規劃署署長
或地區規劃專員批准
APPROVED BY THE DIRECTOR OF
PLANNING OR DISTRICT PLANNING
OFFICER OF PLANNING UNDER THE
DELEGATED AUTHORITY OF THE BOARD

#

申請地點界線只作識別用
APPLICATION SITE BOUNDARY
FOR IDENTIFICATION PURPOSE ONLY

先前申請圖 PREVIOUS APPLICATIONS PLAN

臨時貯存倉庫及物流中心（為期3年）
元朗廈村丈量約份第128約及第129約內多個地段和毗連政府土地
TEMPORARY WAREHOUSE AND LOGISTICS CENTRE
FOR A PERIOD OF 3 YEARS
VARIOUS LOTS IN D.D.128 AND D.D.129 AND
ADJOINING GOVERNMENT LAND, HA TSUEN, YUEN LONG



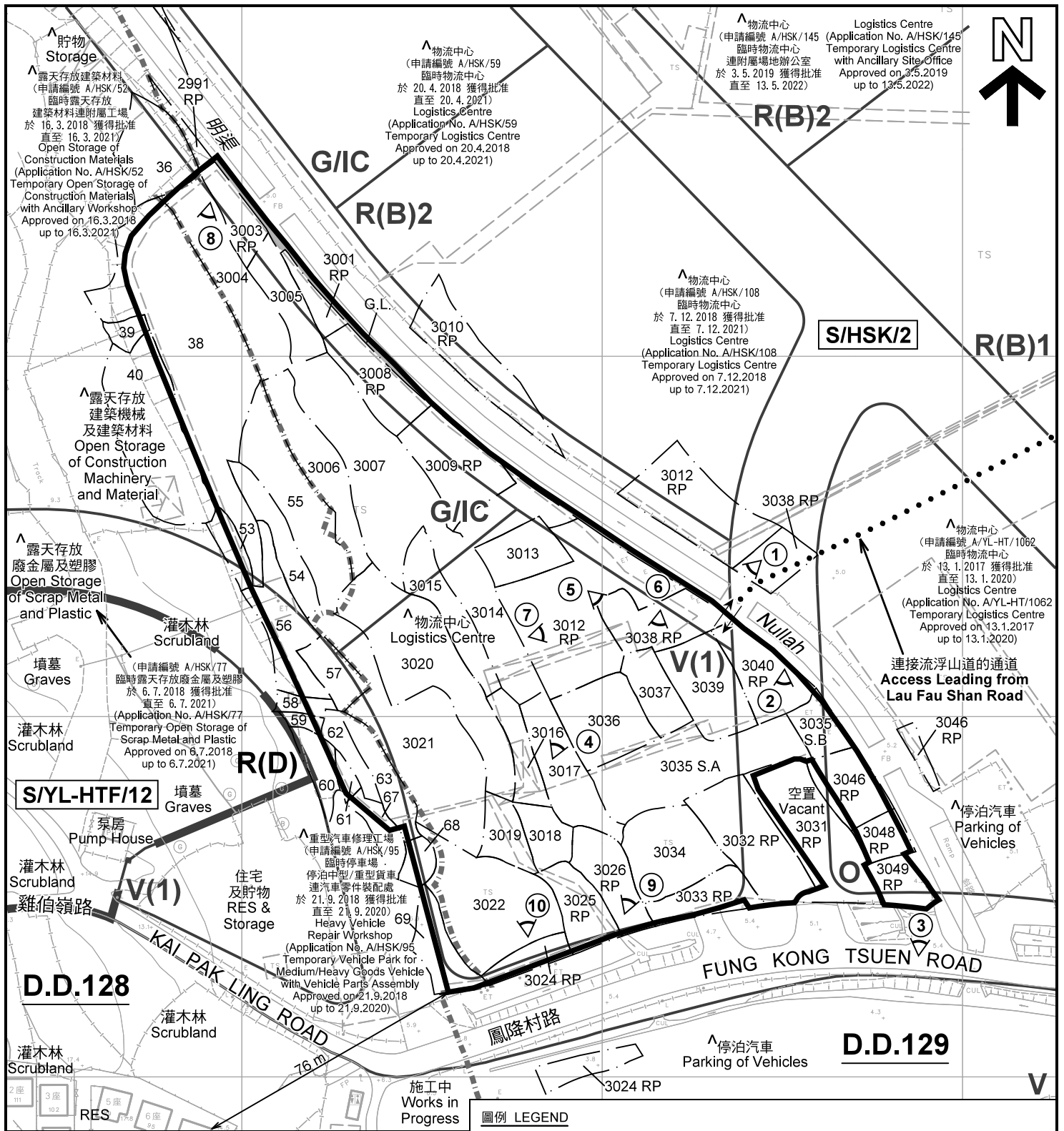
本摘要圖於2019年6月26日擬備，所根據的資料為測量圖編號 6-NW-1B 及 2A
EXTRACT PLAN PREPARED ON 26.6.2019
BASED ON SURVEY SHEETS No.
6-NW-1B & 2A

規劃署
PLANNING
DEPARTMENT



參考編號
REFERENCE No.
A/HSK/156

圖 PLAN
A-1b



註釋 Notes:

- (1) 2019年5月21日勘測的土地用途
Land uses shown on this plan are in accordance with the land use survey conducted by the Planning Department on 21.5.2019
- (2) * 土地用途跟1992年3月勘測的土地用途一致
Indicates that the use is the same as that revealed by the land use survey conducted by the Planning Department in Mar 1992
- (3) ^ 土地用途跟1992年3月勘測的土地用途有別
Indicates that the use is different from that revealed by the land use survey conducted by the Planning Department in Mar 1992

圖例 LEGEND

- 申請地點(界線只作識別用)
APPLICATION SITE
(BOUNDARY FOR IDENTIFICATION
PURPOSE ONLY)
- 鄉村式發展
VILLAGE TYPE DEVELOPMENT
- 住宅(乙類)
RESIDENTIAL (GROUP B)
- 住宅(丁類)
RESIDENTIAL (GROUP D)
- 政府、機構或社區
GOVERNMENT, INSTITUTION OR
COMMUNITY
- 休憩用地
OPEN SPACE
- 政府土地
GOVERNMENT LAND
- 住用構築物
RESIDENTIAL STRUCTURES
- 實地照片的觀景點
VIEWING POINT OF SITE PHOTO
- 丈量約份界線
D.D. BOUNDARY
- 入口/出口
INGRESS / EGRESS

平面圖 SITE PLAN

臨時貯存倉庫及物流中心 (為期3年)
元朗廈村丈量約份第128約及第129約內多個地段和毗連政府土地
TEMPORARY WAREHOUSE AND LOGISTICS CENTRE
FOR A PERIOD OF 3 YEARS
VARIOUS LOTS IN D.D.128 AND D.D.129 AND
ADJOINING GOVERNMENT LAND, HA TSUEN, YUEN LONG

SCALE 1 : 1 500 比例尺
米 20 0 20 40 60 米
METRES

規劃署
PLANNING
DEPARTMENT



參考編號
REFERENCE No.
A/HSK/156


圖 PLAN
A-2

本摘要圖於2019年6月26日擬備，所根據的資料為測量圖編號 6-NW-2A
EXTRACT PLAN PREPARED ON 26.6.2019
BASED ON SURVEY SHEET No.
6-NW-2A



連接流浮山道的通道
Access Leading from
Lau Fau Shan Road

圖例 LEGEND

 申請地點(界線只作識別用)
APPLICATION SITE
(BOUNDARY FOR IDENTIFICATION
PURPOSE ONLY)

本摘要圖於2019年6月21日擬備，所根據的資料為地政總署於2018年1月3日拍得的航攝照片編號 E033632C
EXTRACT PLAN PREPARED ON 21.6.2019
BASED ON AERIAL PHOTO No.
E033632C TAKEN ON 3.1.2018
BY LANDS DEPARTMENT

航攝照片 AERIAL PHOTO

臨時貯存倉庫及物流中心 (為期3年)
元朗鳳降村丈量約份第128約及第129約內多個地段和毗連政府土地
TEMPORARY WAREHOUSE AND LOGISTICS CENTRE
FOR A PERIOD OF 3 YEARS
VARIOUS LOTS IN D.D.128 AND D.D.129 AND
ADJOINING GOVERNMENT LAND, HA TSUEN, YUEN LONG

規劃署
PLANNING
DEPARTMENT



參考編號
REFERENCE No.
A/HSK/156

圖 PLAN
A-3

申請地點
APPLICATION SITE



連接流浮山道的通道
Access Leading from
Lau Fau Shan Road



申請地點
APPLICATION SITE

3 申請地點
APPLICATION SITE



本圖於2019年6月26日擬備，所根據的資料為攝於2019年5月21日的實地照片
PLAN PREPARED ON 26.6.2019
BASED ON SITE PHOTOS TAKEN ON 21.5.2019

實地照片 SITE PHOTOS

臨時貯存倉庫及物流中心（為期3年）
元朗廈村丈量約份第128約及第129約內多個地段和毗連政府土地
TEMPORARY WAREHOUSE AND LOGISTICS CENTRE
FOR A PERIOD OF 3 YEARS
VARIOUS LOTS IN D.D.128 AND D.D.129 AND
ADJOINING GOVERNMENT LAND, HA TSUEN, YUEN LONG

規劃署
PLANNING
DEPARTMENT



參考編號
REFERENCE No.
A/HSK/156

圖 PLAN
A-4a



申請地點
APPLICATION SITE



申請地點
APPLICATION SITE



申請地點
APPLICATION SITE



申請地點
APPLICATION SITE

本圖於2019年6月26日擬備，所根據的資料為攝於2019年5月21日的實地照片
PLAN PREPARED ON 26.6.2019
BASED ON SITE PHOTOS TAKEN
ON 21.5.2019

實地照片 SITE PHOTOS

臨時貯存倉庫及物流中心（為期3年）
元朗廈村丈量約份第128約及第129約內多個地段和毗連政府土地
TEMPORARY WAREHOUSE AND LOGISTICS CENTRE
FOR A PERIOD OF 3 YEARS
VARIOUS LOTS IN D.D.128 AND D.D.129 AND
ADJOINING GOVERNMENT LAND, HA TSUEN, YUEN LONG

規劃署
PLANNING
DEPARTMENT



參考編號
REFERENCE No.
A/HSK/156

圖 PLAN
A-4b



8

申請地點
APPLICATION SITE



9

申請地點
APPLICATION SITE



10

申請地點
APPLICATION SITE

實地照片 SITE PHOTOS

臨時貯存倉庫及物流中心（為期3年）
元朗廈村丈量約份第128約及第129約內多個地段和毗連政府土地
TEMPORARY WAREHOUSE AND LOGISTICS CENTRE
FOR A PERIOD OF 3 YEARS
VARIOUS LOTS IN D.D.128 AND D.D.129 AND
ADJOINING GOVERNMENT LAND, HA TSUEN, YUEN LONG

規劃署
PLANNING
DEPARTMENT



參考編號
REFERENCE No.
A/HSK/156

圖 PLAN
A-4c

本圖於2019年6月26日擬備，所根據的資料為攝於2019年5月21日的實地照片
PLAN PREPARED ON 26.6.2019
BASED ON SITE PHOTOS TAKEN
ON 21.5.2019