

Proposed Development:

**Proposed Temporary Open Storage of Containers for a Period of 3 Years at Lots 24 RP, 26 RP (Part), 29 RP (Part) in D.D.128 and Lots 2387 RP, 2388 S.B RP (Part), 2389 RP (Part), 2390, 2395 RP, 2396 RP, 2397, 2398 RP, 2399, 2400, 2401 (Part), 2403 (Part), 2404 (Part), 2405, 2406 S.A, 2406 RP, 2407, 2408, 2409 RP (Part), 2410 RP, 2411 RP, 2420 RP (Part), 2421 RP, 2422 RP (Part), 2423 (Part) & 2424 (Part) in D.D. 129 and Adjoining Government Land, Ha Tsuen, Yuen Long, N.T.**

**Figure 3:  
Proposed Layout Plan**

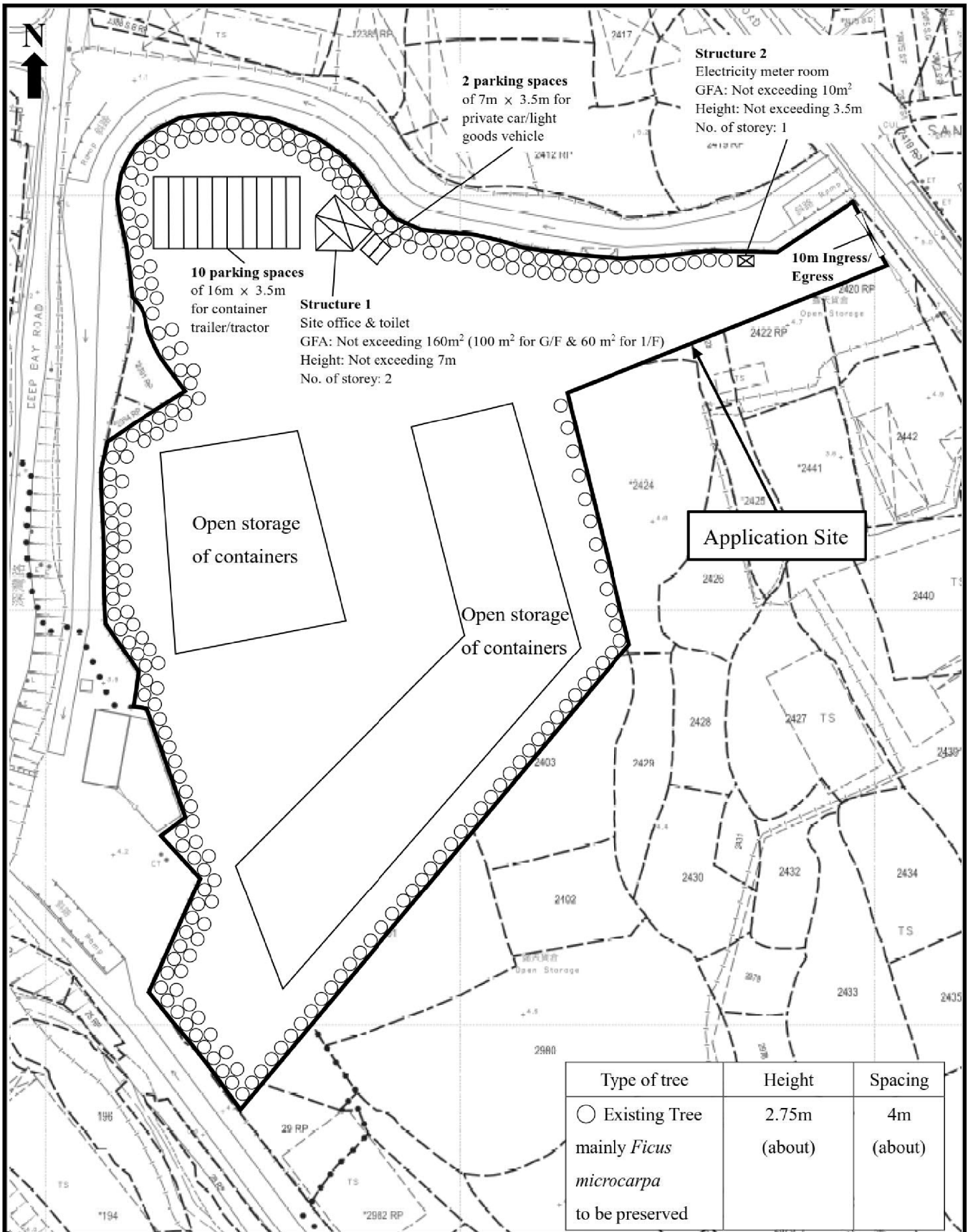
Scale:  
**1:1200**

Remarks:

(摘錄自申請人於 15. 5. 2019 呈交的申請書)  
(Extract from Applicant's  
Submission of 15.5.2019)

參考編號  
REFERENCE No.  
**A/HSK/157**

繪圖 DRAWING  
**A-1**



Proposed Development:

Proposed Temporary Open Storage of Containers for a Period of 3 Years at Lots 24 RP, 26 RP (Part), 29 RP (Part) in D.D.128 and Lots 2387 RP, 2388 S.B RP (Part), 2389 RP (Part), 2390, 2395 RP, 2396 RP, 2397, 2398 RP, 2399, 2400, 2401 (Part), 2403 (Part), 2404 (Part), 2405, 2406 S.A, 2406 RP, 2407, 2408, 2409 RP (Part), 2410 RP, 2411 RP, 2420 RP (Part), 2421 RP, 2422 RP (Part), 2423 (Part) & 2424 (Part) in D.D. 129 and Adjoining Government Land, Ha Tsuen, Yuen Long, N.T.

**Figure 4:**

**As-planted Landscape & Tree Preservation Plan**

Scale:

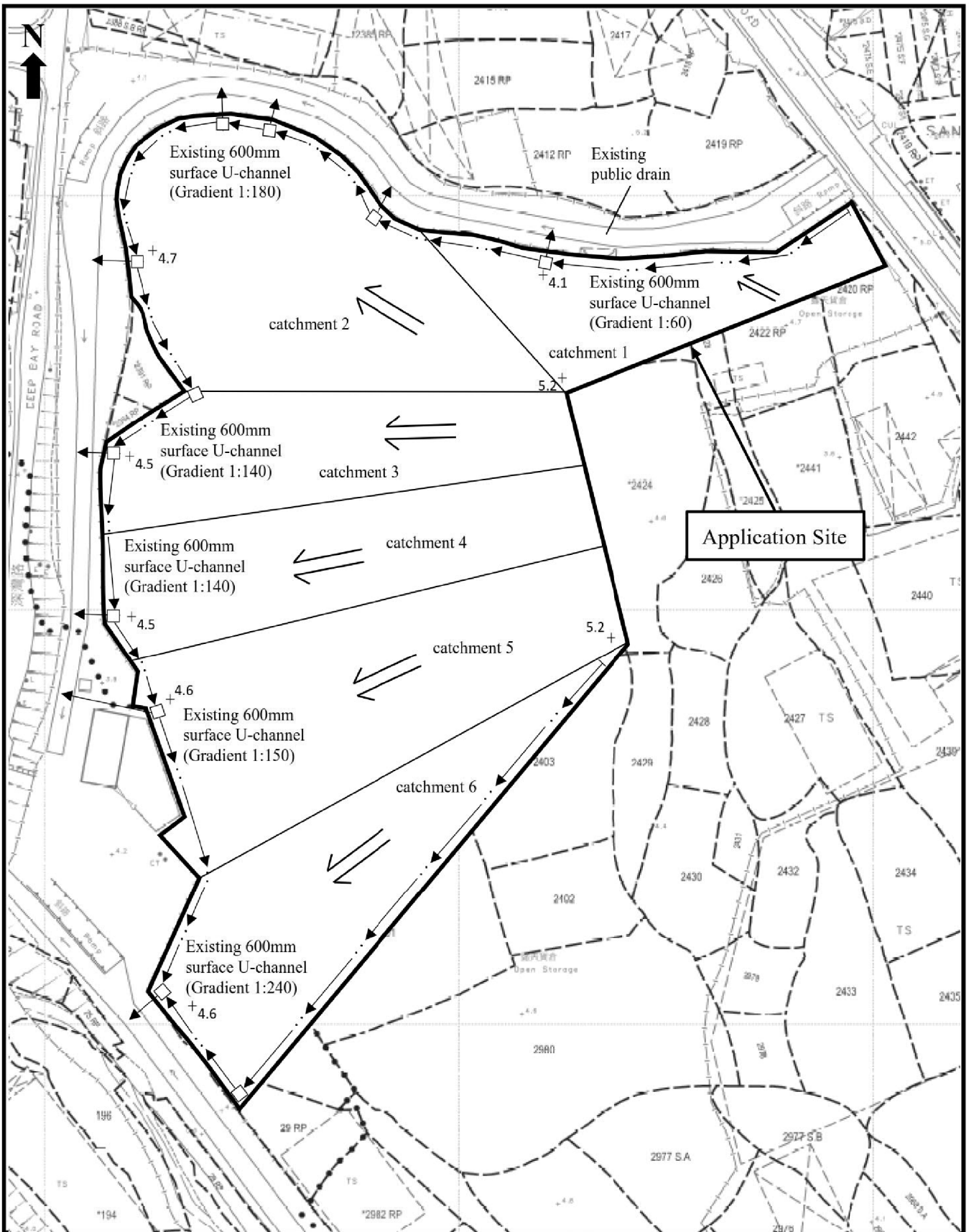
**1:1200**

Remarks:

(摘錄自申請人於 15. 5. 2019 呈交的申請書)  
(Extract from Applicant's Submission of 15.5.2019)

參考編號  
REFERENCE No.  
**A/HSK/157**

繪圖 DRAWING  
**A-2**



Proposed Development:  
**Proposed Temporary Open Storage of Containers for a Period of 3 Years at Lots 24 RP, 26 RP (Part), 29 RP (Part) in D.D.128 and Lots 2387 RP, 2388 S.B RP (Part), 2389 RP (Part), 2390, 2395 RP, 2396 RP, 2397, 2398 RP, 2399, 2400, 2401 (Part), 2403 (Part), 2404 (Part), 2405, 2406 S.A, 2406 RP, 2407, 2408, 2409 RP (Part), 2410 RP, 2411 RP, 2420 RP (Part), 2421 RP, 2422 RP (Part), 2423 (Part) & 2424 (Part) in D.D. 129 and Adjoining Government Land, Ha Tsuen, Yuen Long, N.T.**

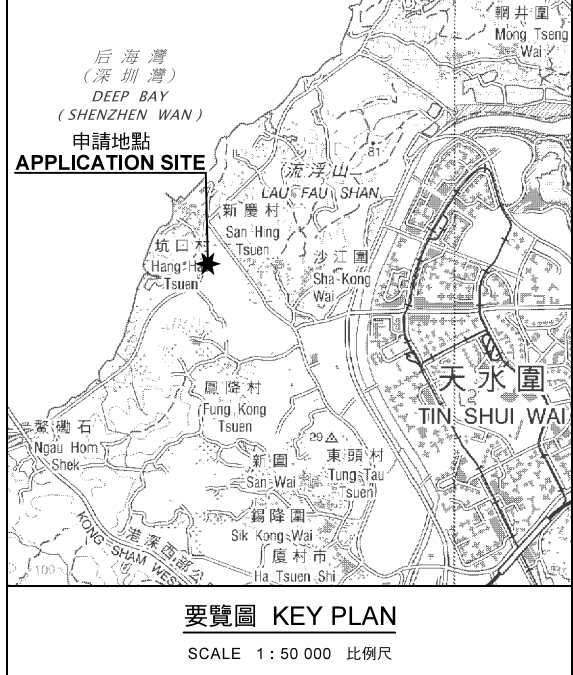
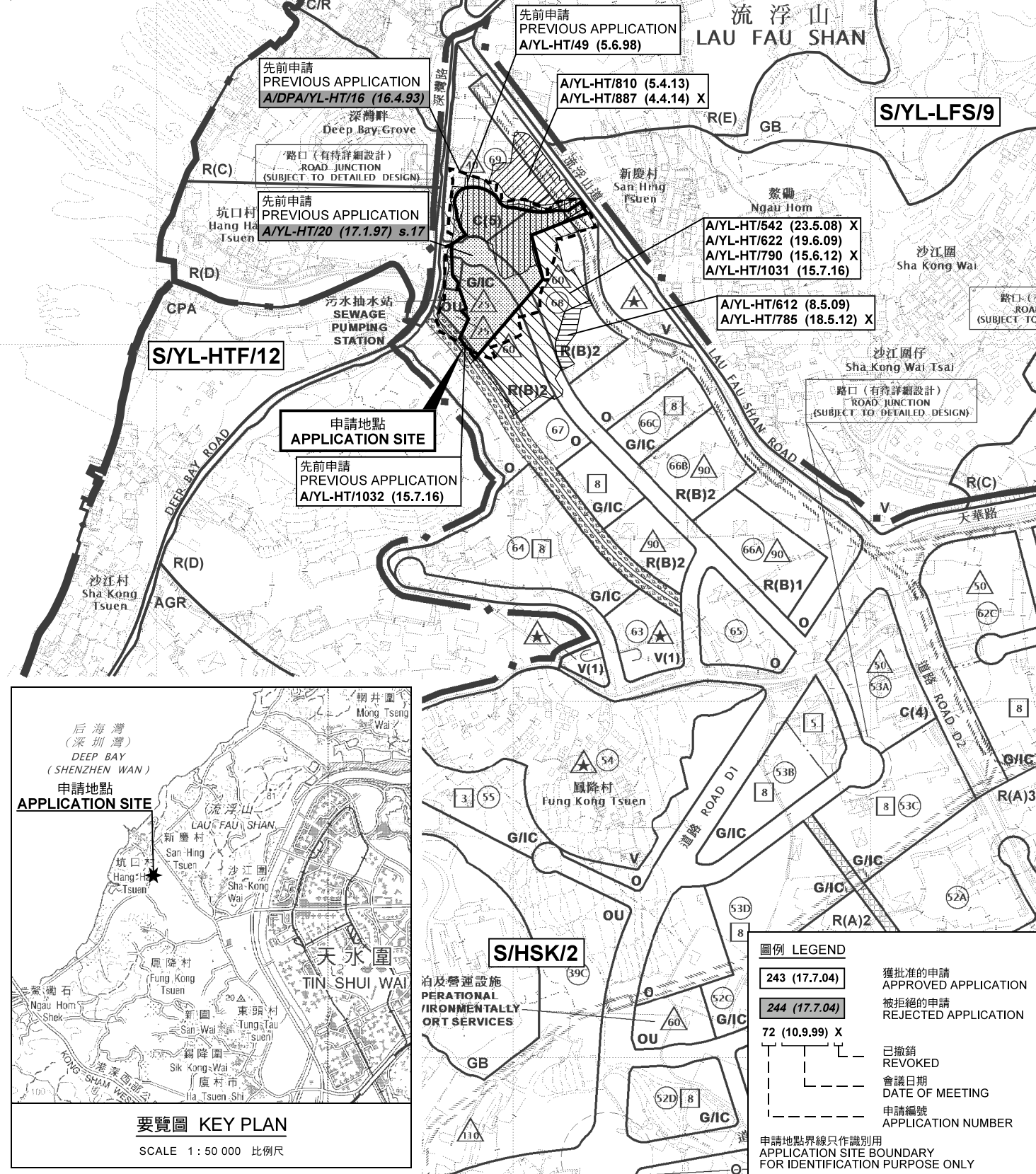
**Figure 5:**  
**As-built Drainage Plan**  
 Scale:  
**1:1200**

Remarks:  
 +5.2 Spot Level (mPD)  
 ← Flow of surface runoff  
 □ Existing Catchpit

(摘錄自申請人於 15. 5. 2019 呈交的申請書)  
 (Extract from Applicant's  
 Submission of 15.5.2019)

參考編號 REFERENCE No. A/HSK/157	繪圖 DRAWING A-3
------------------------------------	-------------------

后海灣  
(深圳灣)  
DEEP BAY  
(SHENZHEN WAN)



**圖例 LEGEND**

- 243 (17.7.04) 獲批准的申請 APPROVED APPLICATION
- 244 (17.7.04) 被拒絕的申請 REJECTED APPLICATION
- 72 (10.9.99) X 已撤銷 REVOKED
- 會議日期 DATE OF MEETING
- 申請編號 APPLICATION NUMBER

申請地點界線只作識別用  
APPLICATION SITE BOUNDARY FOR IDENTIFICATION PURPOSE ONLY

**位置圖 LOCATION PLAN**

臨時露天存放貨櫃 (為期3年)  
元朗農村丈量約份第128約地段第24號餘段、第26號餘段(部分)及第29號餘段(部分)、  
丈量約份第129約地段第2387號餘段、第2388號B分段餘段(部分)、第2389號餘段(部分)、第2390號、  
第2396號餘段、第2397號、第2398號餘段、第2399號、第2400號、第2401號(部分)、第2403號(部分)、第2404號(部分)、  
第2405號、第2406號A分段、第2406號餘段、第2407號、第2408號、第2409號餘段(部分)、第2410號餘段、第2411號餘段、  
第2420號餘段(部分)、第2421號餘段、第2422號餘段(部分)、第2423號(部分)及第2424號(部分)和毗連政府土地  
TEMPORARY OPEN STORAGE OF CONTAINERS FOR A PERIOD OF 3 YEARS  
LOTS 24 RP, 26 RP (PART) AND 29 RP (PART) IN D.D.128  
LOTS 2387 RP, 2388 S.B RP (PART), 2389 RP (PART), 2390, 2395 RP, 2396 RP, 2397, 2398 RP, 2399, 2400, 2401 (PART), 2403 (PART), 2404 (PART), 2405, 2406 S.A, 2406 RP, 2407, 2408, 2409 RP (PART), 2410 RP, 2411 RP, 2420 RP (PART), 2421 RP, 2422 RP (PART), 2423 (PART) AND 2424 (PART) IN D.D.129, AND ADJOINING GOVERNMENT LAND, HA TSUEN, YUEN LONG



本摘要圖於2019年6月26日擬備，  
所根據的資料為於2018年10月16日  
核准的分區計劃大綱圖編號 S/HSK/2  
EXTRACT PLAN PREPARED ON 26.6.2019  
BASED ON OUTLINE ZONING PLAN No.  
S/HSK/2 APPROVED ON 16.10.2018

規劃署  
**PLANNING DEPARTMENT**

參考編號  
REFERENCE No.  
A/HSK/157

圖 PLAN  
A-1



註釋 Notes:

- (1) 2019年5月24日勘測的土地用途  
Land uses shown on this plan are in accordance with the land use survey conducted by the Planning Department on 24.5.2019
- (2) \* 土地用途跟1992年3月勘測的土地用途一致  
Indicates that the use is the same as that revealed by the land use survey conducted by the Planning Department in Mar 1992
- (3) ^ 土地用途跟1992年3月勘測的土地用途有別  
Indicates that the use is different from that revealed by the land use survey conducted by the Planning Department in Mar 1992

圖例 LEGEND

- 申請地點(界線只作識別用)  
APPLICATION SITE (BOUNDARY FOR IDENTIFICATION PURPOSE ONLY)
- C** 商業  
COMMERCIAL
- R(B)** 住宅(乙類)  
RESIDENTIAL (GROUP B)
- R(C)** 住宅(丙類)  
RESIDENTIAL (GROUP C)
- R(D)** 住宅(丁類)  
RESIDENTIAL (GROUP D)
- V** 鄉村式發展  
VILLAGE TYPE DEVELOPMENT

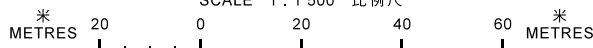
- G/IC** 政府、機構或社區  
GOVERNMENT, INSTITUTION OR COMMUNITY
- O** 休憩用地  
OPEN SPACE
- OU** 其他指定用途  
OTHER SPECIFIED USES
- G.L.** 政府土地  
GOVERNMENT LAND
- RES** 住用構築物  
RESIDENTIAL STRUCTURES
- ①** 實地照片的觀景點  
VIEWING POINT OF SITE PHOTO
- 丈量約界線  
D.D. BOUNDARY
- 入口/出口  
INGRESS / EGRESS

平面圖 SITE PLAN

本摘要圖於2019年6月24日擬備，所根據的資料為測量圖編號 2-SW-21D、2-SW-22C、6-NW-1B 及 6-NW-2A  
EXTRACT PLAN PREPARED ON 24.6.2019  
BASED ON SURVEY SHEETS No. 2-SW-21D, 2-SW-22C, 6-NW-1B & 6-NW-2A

臨時露天存放貨櫃 (為期3年)  
元朗慶村丈量約份第128約地段第240號餘段、第240號餘段(部分)及第29號餘段(部分)、  
丈量約份第129約地段第2387號餘段、第2388號餘段(部分)、第2389號餘段(部分)、第2390號、第2395號餘段、  
第2396號餘段、第2397號、第2398號餘段、第2399號、第2400號、第2401號(部分)、第2403號(部分)、第2404號(部分)、  
第2405號、第2406號A分段、第2406號餘段、第2407號、第2408號、第2409號餘段(部分)、第2410號餘段、第2411號餘段、  
第2420號餘段(部分)、第2421號餘段、第2422號餘段(部分)、第2423號(部分)及第2424號(部分)和毗連政府土地  
TEMPORARY OPEN STORAGE OF CONTAINERS FOR A PERIOD OF 3 YEARS  
LOTS 24 RP, 26 RP (PART) AND 29 RP (PART) IN D.D. 128.  
LOTS 2387 RP, 2388 S,B RP (PART), 2389 RP (PART), 2390, 2395 RP, 2396 RP, 2397, 2398 RP, 2399, 2400, 2401 (PART), 2403 (PART), 2404 (PART), 2405, 2406 S,A, 2406 RP, 2407, 2408, 2409 RP (PART), 2410 RP, 2411 RP, 2420 RP (PART), 2421 RP, 2422 RP (PART), 2423 (PART) AND 2424 (PART) IN D.D. 129.  
AND ADJOINING GOVERNMENT LAND, HA TSUEN, YUEN LONG

SCALE 1 : 1 500 比例尺



規劃署  
PLANNING  
DEPARTMENT



參考編號  
REFERENCE No.  
A/HSK/157

圖 PLAN  
A-2



**圖例 LEGEND**



申請地點(界線只作識別用)  
APPLICATION SITE  
(BOUNDARY FOR IDENTIFICATION  
PURPOSE ONLY)

本摘要圖於2019年6月21日擬備，所根據的資料為地政總署於2018年1月3日拍得的航攝照片編號 E033182C  
EXTRACT PLAN PREPARED ON 21.6.2019  
BASED ON AERIAL PHOTO No.  
E033182C TAKEN ON 3.1.2018  
BY LANDS DEPARTMENT

**航攝照片 AERIAL PHOTO**

臨時露天存放貨櫃(為期3年)  
元朗新慶村丈量約份第126約地段第24號餘段、第20號餘段(部分)及第29號餘段(部分)、  
丈量約份第129約地段第2387號餘段、第2308號部分餘段(部分)、第2309號餘段(部分)、第2391號、  
第2396號餘段、第2397號、第2398號、第2399號、第2400號、第2401號(部分)、第2403號(部分)、第2404號(部分)、  
第2405號、第2406號A分段、第2406號餘段、第2407號、第2408號、第2409號餘段(部分)、第2410號餘段、第2411號餘段、  
第2420號餘段(部分)、第2421號餘段、第2422號餘段(部分)、第2423號(部分)及第2424號(部分)和毗連政府土地  
TEMPORARY OPEN STORAGE OF CONTAINERS FOR A PERIOD OF 3 YEARS  
LOTS 24 RP, 26 RP (PART) AND 29 RP (PART) IN D.D. 126  
LOTS 2387 RP, 2388 S B RP (PART), 2389 RP (PART), 2390, 2395 RP, 2396 RP, 2397, 2398 RP, 2399,  
2400, 2401 (PART), 2403 (PART), 2404 (PART), 2405, 2406 S A, 2406 RP, 2407, 2408, 2409 RP (PART),  
2410 RP, 2411 RP, 2420 RP (PART), 2421 RP, 2422 RP (PART), 2423 (PART) AND 2424 (PART) IN D.D. 129,  
AND ADJOINING GOVERNMENT LAND, HA TSUEN, YUEN LONG

規劃署  
PLANNING  
DEPARTMENT



參考編號  
REFERENCE No.  
A/HSK/157

圖 PLAN  
A-3

1



申請地點  
APPLICATION SITE

2



申請地點  
APPLICATION SITE

3



申請地點  
APPLICATION SITE

實地照片 SITE PHOTOS

本圖於2019年6月21日擬備，所根據的資料為攝於2019年5月24日的實地照片  
PLAN PREPARED ON 21.6.2019  
BASED ON SITE PHOTOS  
TAKEN ON 24.5.2019

臨時露天存放貨櫃 (為期3年)

元朗舊村丈量約份第126約地段第24號餘段、第26號餘段(部分)及第29號餘段(部分)、  
丈量約份第129約地段第237號餘段、第238號部分段餘段(部分)、第238號餘段(部分)、第239號、  
第239號餘段、第2397號、第2398號餘段、第2399號、第2400號、第2401號(部分)、第2403號(部分)、第2404號(部分)、  
第2405號、第2406號A分段、第2406號餘段、第2407號、第2408號、第2409號餘段(部分)、第2410號餘段、第2411號餘段、  
第2420號餘段(部分)、第2421號餘段、第2422號餘段(部分)、第2423號(部分)及第2424號(部分)和毗連政府土地

TEMPORARY OPEN STORAGE OF CONTAINERS FOR A PERIOD OF 3 YEARS

LOTS 24 RP, 26 RP (PART) AND 29 RP (PART) IN D.D.128,  
LOTS 2387 RP, 2388 S.B RP (PART), 2389 RP (PART), 2390, 2395 RP, 2396 RP, 2397, 2398 RP, 2399,  
2400, 2401 (PART), 2403 (PART), 2404 (PART), 2405, 2406 S.A, 2406 RP, 2407, 2408, 2409 RP (PART),  
2410 RP, 2411 RP, 2420 RP (PART), 2421 RP, 2422 RP (PART), 2423 (PART) AND 2424 (PART) IN D.D.129,  
AND ADJOINING GOVERNMENT LAND, HA TSUEN, YUEN LONG

規劃署  
PLANNING  
DEPARTMENT



參考編號  
REFERENCE No.  
A/HSK/157

圖 PLAN  
A-4a



申請地點  
APPLICATION SITE



申請地點  
APPLICATION SITE



申請地點  
APPLICATION SITE

實地照片 SITE PHOTOS

本圖於2019年6月21日擬備，所根據的資料為攝於2019年5月24日的實地照片  
PLAN PREPARED ON 21.6.2019  
BASED ON SITE PHOTOS  
TAKEN ON 24.5.2019

臨時露天存放貨櫃 (為期3年)  
元朗廣村丈量約份第126約地段第24號餘段、第26號餘段(部分)及第29號餘段(部分)、  
丈量約份第129約地段第237號餘段、第238號部分段餘段(部分)、第238號餘段(部分)、第239號、  
第239號餘段、第2397號、第2398號餘段、第2399號、第2400號、第2401號(部分)、第2403號(部分)、  
第2404號(部分)、第2405號、第2406號A分段、第2406號餘段、第2407號、第2408號、第2409號餘段、  
第2410號餘段、第2411號餘段、第2420號餘段(部分)、第2421號餘段、第2422號餘段(部分)、第2423號(部分)及第2424號(部分)和毗連政府土地  
TEMPORARY OPEN STORAGE OF CONTAINERS FOR A PERIOD OF 3 YEARS  
LOTS 24 RP, 26 RP (PART) AND 29 RP (PART) IN D.D.128,  
LOTS 2387 RP, 2388 S.B RP (PART), 2389 RP (PART), 2390, 2395 RP, 2396 RP, 2397, 2398 RP, 2399,  
2400, 2401 (PART), 2403 (PART), 2404 (PART), 2405, 2406 S.A, 2406 RP, 2407, 2408, 2409 RP (PART),  
2410 RP, 2411 RP, 2420 RP (PART), 2421 RP, 2422 RP (PART), 2423 (PART) AND 2424 (PART) IN D.D.128,  
AND ADJOINING GOVERNMENT LAND, HA TSUEN, YUEN LONG

規劃署  
PLANNING  
DEPARTMENT



參考編號  
REFERENCE No.  
A/HSK/157

圖 PLAN  
A-4b