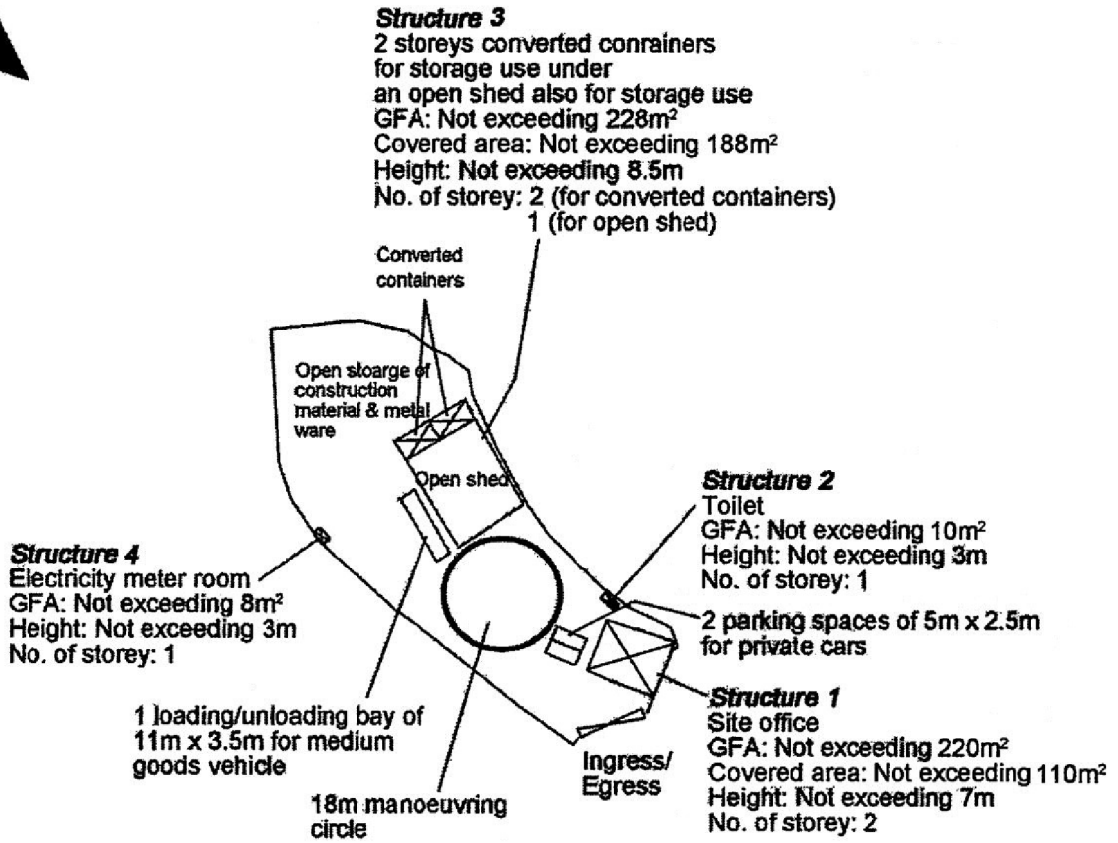


<p>Project 項目名稱: Proposed Temporary Open Storage of Construction Material and Metal Ware for a Period of 3 Years at Lots 48 S.A (Part), 48 S.B (Part), 49 (Part) in D.D. 128 & Adjoining Government Land, Ha Tsuen, Yuen Long, N.T.</p>	<p>Drawing Title 圖目: Location Plan</p> <p>Drawing No. 圖號: Figure 2</p>	<p>Remarks 備註: ●●● Vehicular access leading from Ping Ha Road</p> <p>Scale 比例: 1:7500</p>
---	--	--

(摘錄自申請人於 2.7.2019 呈交的申請書)
 (Extract from Applicant's Submission of 2.7.2019)

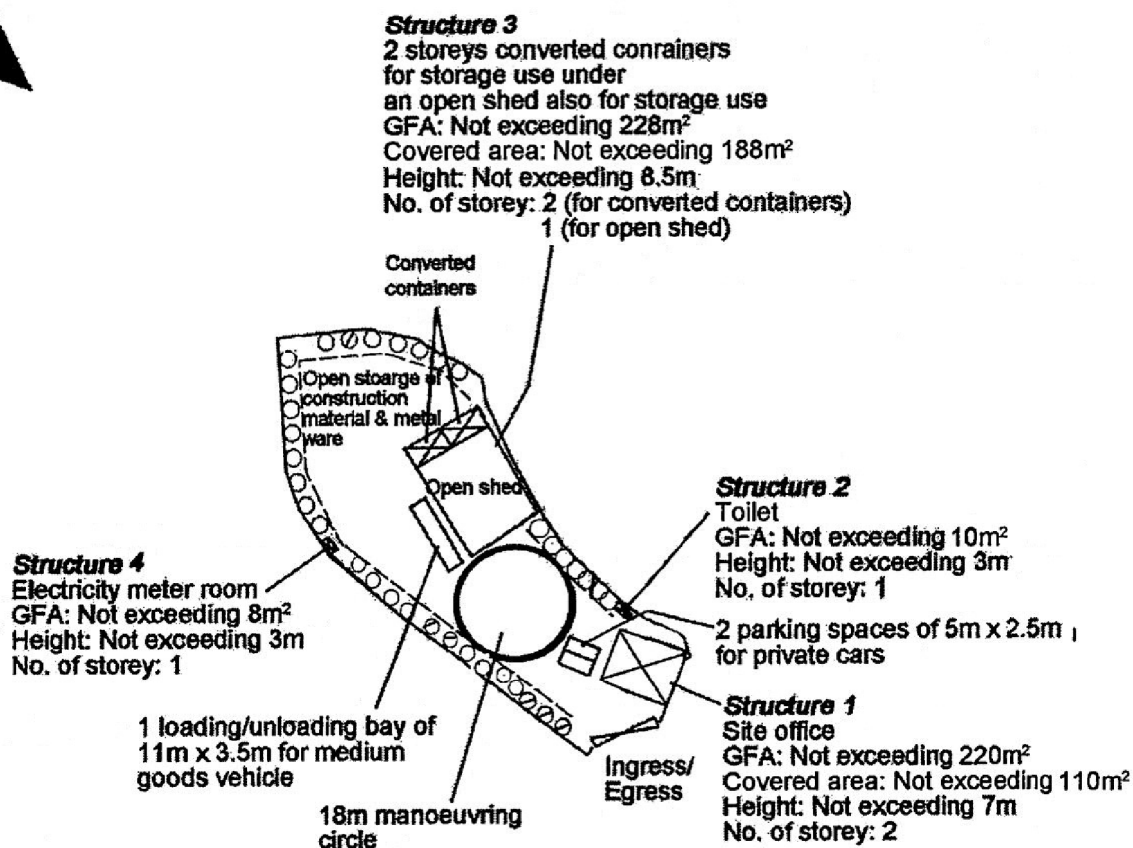
<p>參考編號 REFERENCE No. A/HSK/176</p>	<p>繪圖 DRAWING A-1</p>
--	--



<p>Project 項目名稱: Proposed Temporary Open Storage of Construction Material and Metal Ware for a Period of 3 Years at Lots 48 S.A (Part), 48 S.B (Part), 49 (Part) in D.D. 128 & Adjoining Government Land, Ha Tsuen, Yuen Long, N.T.</p>	<p>Drawing Title 圖目: Proposed Layout Plan</p>	<p>Remarks 備註:</p>
	<p>Drawing No. 圖號: Figure 3</p>	<p>Scale 比例: — 1:1000 —</p>

(摘錄自申請人於 2.7.2019 呈交的申請書)
 (Extract from Applicant's Submission of 2.7.2019)

<p>參考編號 REFERENCE No. A/HSK/176</p>	<p>繪圖 DRAWING A-2</p>
---	------------------------------------



Tree	Approximate Height	Spacing
⊘ Existing Trees	3.5m to 6m	3m to 4m
○ Existing <i>Melaleuca leucadendron</i>	2.75m	4m

Project 項目名稱:

Proposed Temporary Open Storage of Construction Material and Metal Ware for a Period of 3 Years at Lots 48 S.A (Part), 48 S.B (Part), 49 (Part) in D.D. 128 & Adjoining Government Land, Ha Tsuen, Yuen Long, N.T.

Drawing Title 圖目:

Proposed Landscape & Tree Preservation Plan

Drawing No. 圖號:

Figure 4

Remarks 備註:

-- As-built concrete kerb at 1m away from proposed/existing trees

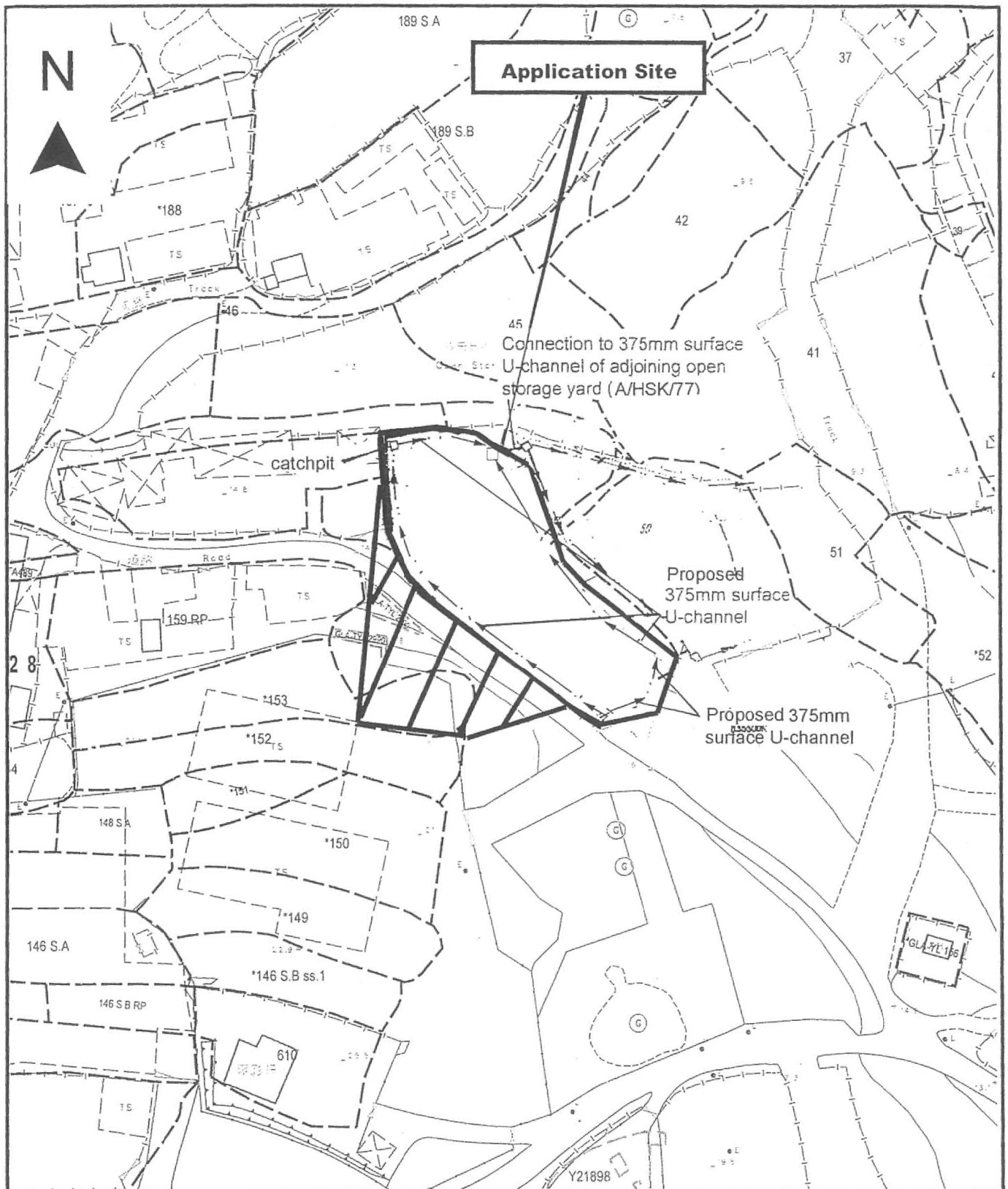
Scale 比例:


— 1:1000 —

(摘錄自申請人於 2.7.2019 呈交的申請書)
(Extract from Applicant's Submission of 2.7.2019)

參考編號
REFERENCE No.
A/HSK/176

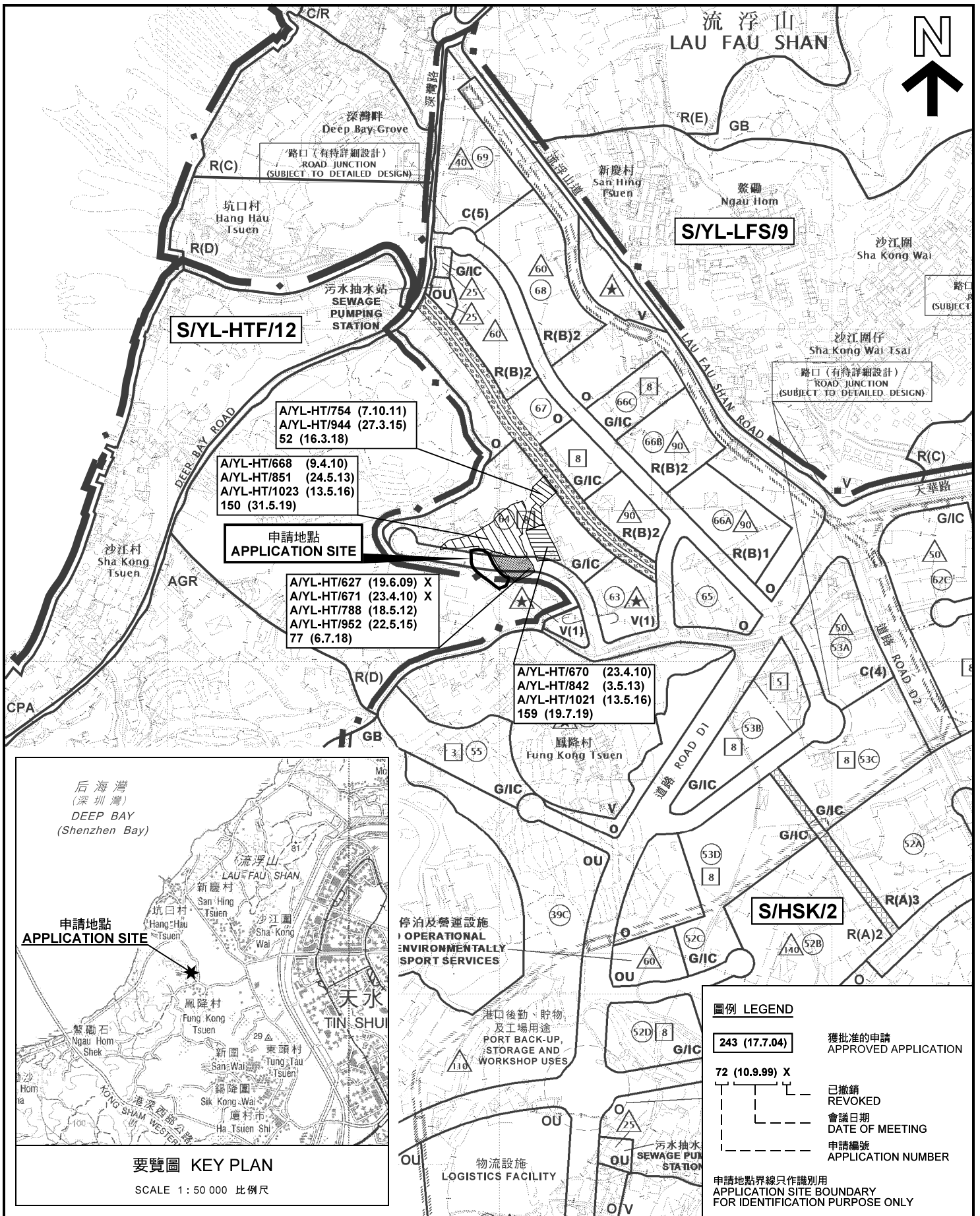
繪圖 DRAWING
A-3



<p>Project 項目名稱: Proposed Temporary Open Storage of Construction Material and Metal Ware for a Period of 3 Years at Lots 48 S.A (Part), 48 S.B (Part), 49 (Part) in D.D. 128 & Adjoining Government Land, Ha Tsuen, Yuen Long, N.T.</p>	<p>Drawing Title 圖目: Proposed Drainage Plan</p>	<p>Remarks 備註:  External Catchment</p>
	<p>Drawing No. 圖號: Figure 5</p>	<p>Scale 比例: 1:1000</p>

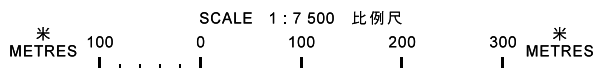
(摘錄自申請人於 2.7.2019 呈交的申請書)
 (Extract from Applicant's Submission of 2.7.2019)

<p>參考編號 REFERENCE No. A/HSK/176</p>	<p>繪圖 DRAWING A-4</p>
---	------------------------------------



位置圖及同類申請 LOCATION PLAN WITH SIMILAR APPLICATIONS

臨時露天存放建築物料和金屬製品 (為期3年)
元朗厦村丈量約份第128約地段第48號A分段(部分)、
第48號B分段(部分)及第49號(部分)和毗連政府土地
TEMPORARY OPEN STORAGE OF CONSTRUCTION MATERIAL
AND METAL WARE FOR A PERIOD OF 3 YEARS
LOTS 48 S.A (PART), 48 S.B (PART) AND 49 (PART) IN D.D.128
AND ADJOINING GOVERNMENT LAND, HA TSUEN, YUEN LONG



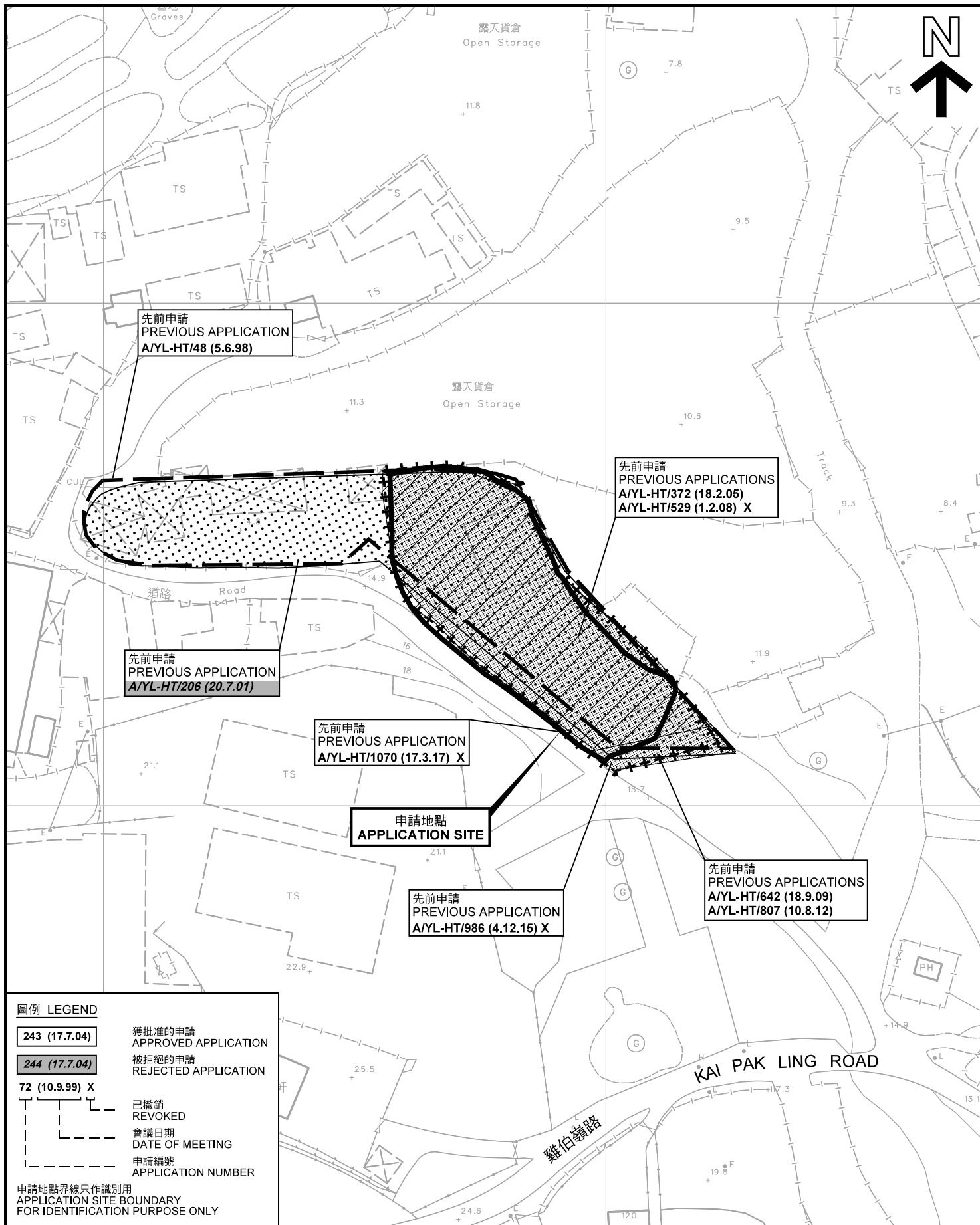
本摘要圖於2019年8月8日擬備，
所根據的資料為於2018年10月16日
核准的分區計劃大綱圖編號 S/HSK/2
EXTRACT PLAN PREPARED ON 8.8.2019
BASED ON OUTLINE ZONING PLAN No.
S/HSK/2 APPROVED ON 16.10.2018

**規劃署
PLANNING
DEPARTMENT**



參考編號
REFERENCE No.
A/HSK/176

圖 PLAN
A-1a



圖例 LEGEND


- 243 (17.7.04) 獲批准的申請
APPROVED APPLICATION
- 244 (17.7.04) 被拒絕的申請
REJECTED APPLICATION
- 72 (10.9.99) X 已撤銷
REVOKED
- 會議日期
DATE OF MEETING
- 申請編號
APPLICATION NUMBER

申請地點界線只作識別用
APPLICATION SITE BOUNDARY
FOR IDENTIFICATION PURPOSE ONLY

先前申請圖 PREVIOUS APPLICATIONS PLAN

臨時露天存放建築物料和金屬製品 (為期3年)
元朗厦村丈量約份第128約地段第48號A分段(部分)、
第48號B分段(部分)及第49號(部分)和毗連政府土地
TEMPORARY OPEN STORAGE OF CONSTRUCTION MATERIAL
AND METAL WARE FOR A PERIOD OF 3 YEARS
LOTS 48 S.A (PART), 48 S.B (PART) AND 49 (PART) IN D.D. 128
AND ADJOINING GOVERNMENT LAND, HA TSUEN, YUEN LONG

SCALE 1 : 1 000 比例尺



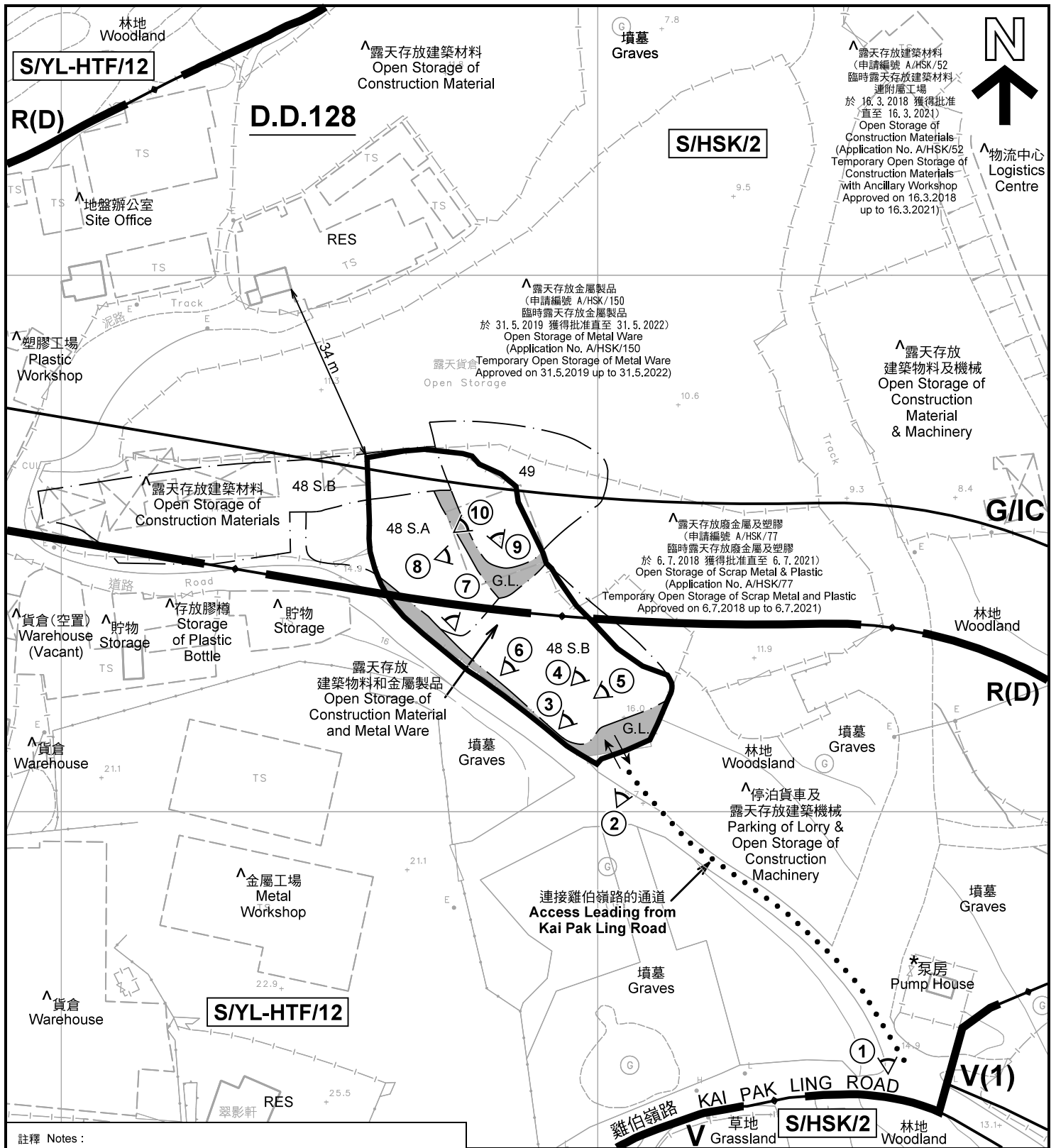
規劃署
PLANNING
DEPARTMENT



參考編號
REFERENCE No.
A/HSK/176

圖 PLAN
A-1b

本摘要圖於2019年8月8日擬備，所根據的資料為測量圖編號 6-NW-1B 及 6-NW-2A
EXTRACT PLAN PREPARED ON 8.8.2019
BASED ON SURVEY SHEETS No. 6-NW-1B & 6-NW-2A



註釋 Notes :

- (1) 2019年7月9日勘測的土地用途
Land uses shown on this plan are in accordance with the land use survey conducted by the Planning Department on 9.7.2019
- (2) * 土地用途跟1992年3月勘測的土地用途一致
Indicates that the use is the same as that revealed by the land use survey conducted by the Planning Department in Mar 1992
- (3) ^ 土地用途跟1992年3月勘測的土地用途有別
Indicates that the use is different from that revealed by the land use survey conducted by the Planning Department in Mar 1992

圖例 LEGEND

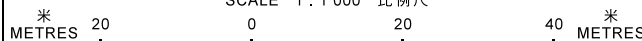
- 申請地點(界線只作識別用)
APPLICATION SITE (BOUNDARY FOR IDENTIFICATION PURPOSE ONLY)
- R(D)** 住宅(丁類)
RESIDENTIAL (GROUP D)
- G/I/C** 政府、機構或社區
GOVERNMENT, INSTITUTION OR COMMUNITY
- V** 鄉村式發展
VILLAGE TYPE DEVELOPMENT
- G.L.** 政府土地
GOVERNMENT LAND
- RES** 住用構築物
RESIDENTIAL STRUCTURES
- ①** 實地照片的觀景點
VIEWING POINT OF SITE PHOTO
- 入口/出口
INGRESS / EGRESS

平面圖 SITE PLAN

本摘要圖於2019年8月8日擬備，所根據的資料為測量圖編號 6-NW-1B 及 6-NW-2A
EXTRACT PLAN PREPARED ON 8.8.2019 BASED ON SURVEY SHEETS No. 6-NW-1B & 6-NW-2A

臨時露天存放建築物料和金屬製品 (為期3年)
元朗厦村丈量約份第128約地段第48號A分段(部分)、
第48號B分段(部分)及第49號(部分)和毗連政府土地
TEMPORARY OPEN STORAGE OF CONSTRUCTION MATERIAL
AND METAL WARE FOR A PERIOD OF 3 YEARS
LOTS 48 S.A (PART), 48 S.B (PART) AND 49 (PART) IN D.D.128
AND ADJOINING GOVERNMENT LAND, HA TSUEN, YUEN LONG

SCALE 1 : 1 000 比例尺



規劃署
PLANNING
DEPARTMENT



參考編號
REFERENCE No.
A/HSK/176

圖 PLAN
A-2



圖例 LEGEND



申請地點(界線只作識別用)
APPLICATION SITE
(BOUNDARY FOR IDENTIFICATION
PURPOSE ONLY)

本摘要圖於2019年7月24日擬備，所根據的資料為地政總署於2018年1月3日拍得的航攝照片編號 E033633C
EXTRACT PLAN PREPARED ON 24.7.2019
BASED ON AERIAL PHOTO No.
E033633C TAKEN ON 3.1.2018
BY LANDS DEPARTMENT

航攝照片 AERIAL PHOTO


臨時露天存放建築物料和金屬製品(為期3年)
元朗厦村丈量約份第128約地段第48號A分段(部分)、
第48號B分段(部分)及第49號(部分)和毗連政府土地
TEMPORARY OPEN STORAGE OF CONSTRUCTION MATERIAL
AND METAL WARE FOR A PERIOD OF 3 YEARS
LOTS 48 S.A (PART), 48 S.B (PART) AND 49 (PART) IN D.D. 128
AND ADJOINING GOVERNMENT LAND, HA TSUEN, YUEN LONG

規劃署
PLANNING
DEPARTMENT



參考編號
REFERENCE No.
A/HSK/176

圖 PLAN
A-3



本圖於2019年8月8日擬備，所根據的資料為攝於2019年7月9日的實地照片
 PLAN PREPARED ON 8.8.2019
 BASED ON SITE PHOTOS TAKEN ON 9.7.2019

實地照片 SITE PHOTOS

臨時露天存放建築物料和金屬製品（為期3年）
 元朗厦村丈量約份第128約地段第48號A分段（部分）、
 第48號B分段（部分）及第49號（部分）和毗連政府土地
 TEMPORARY OPEN STORAGE OF CONSTRUCTION MATERIAL
 AND METAL WARE FOR A PERIOD OF 3 YEARS
 LOTS 48 S.A (PART), 48 S.B (PART) AND 49 (PART) IN D.D.128
 AND ADJOINING GOVERNMENT LAND, HA TSUEN, YUEN LONG

規 劃 署
PLANNING
DEPARTMENT



參考編號
 REFERENCE No.
 A/HSK/176


圖 PLAN
 A-4a

4



申請地點
APPLICATION SITE

5



申請地點
APPLICATION SITE

6



申請地點
APPLICATION SITE

7



申請地點
APPLICATION SITE

實地照片 SITE PHOTOS

臨時露天存放建築物料和金屬製品 (為期3年)
元朗厦村丈量約份第128約地段第48號A分段(部分)、
第48號B分段(部分)及第49號(部分)和毗連政府土地
TEMPORARY OPEN STORAGE OF CONSTRUCTION MATERIAL
AND METAL WARE FOR A PERIOD OF 3 YEARS
LOTS 48 S.A (PART), 48 S.B (PART) AND 49 (PART) IN D.D. 128
AND ADJOINING GOVERNMENT LAND, HA TSUEN, YUEN LONG

規劃署
PLANNING
DEPARTMENT



參考編號
REFERENCE No.
A/HSK/176

圖 PLAN
A-4b

本圖於2019年8月5日擬備，所根據的資料為攝於2019年7月9日的實地照片
PLAN PREPARED ON 5.8.2019
BASED ON SITE PHOTOS TAKEN ON 9.7.2019



申請地點
APPLICATION SITE



申請地點
APPLICATION SITE



申請地點
APPLICATION SITE

實地照片 SITE PHOTOS

臨時露天存放建築物料和金屬製品（為期3年）
元朗厦村丈量約份第128約地段第48號A分段（部分）、
第48號B分段（部分）及第49號（部分）和毗連政府土地
TEMPORARY OPEN STORAGE OF CONSTRUCTION MATERIAL
AND METAL WARE FOR A PERIOD OF 3 YEARS
LOTS 48 S.A (PART), 48 S.B (PART) AND 49 (PART) IN D.D. 128
AND ADJOINING GOVERNMENT LAND, HA TSUEN, YUEN LONG

規劃署
PLANNING
DEPARTMENT



參考編號
REFERENCE No.
A/HSK/176

圖 PLAN
A-4c

本圖於2019年8月8日擬備，所根據的資料為攝於2019年7月9日的實地照片
PLAN PREPARED ON 8.8.2019
BASED ON SITE PHOTOS TAKEN ON 9.7.2019