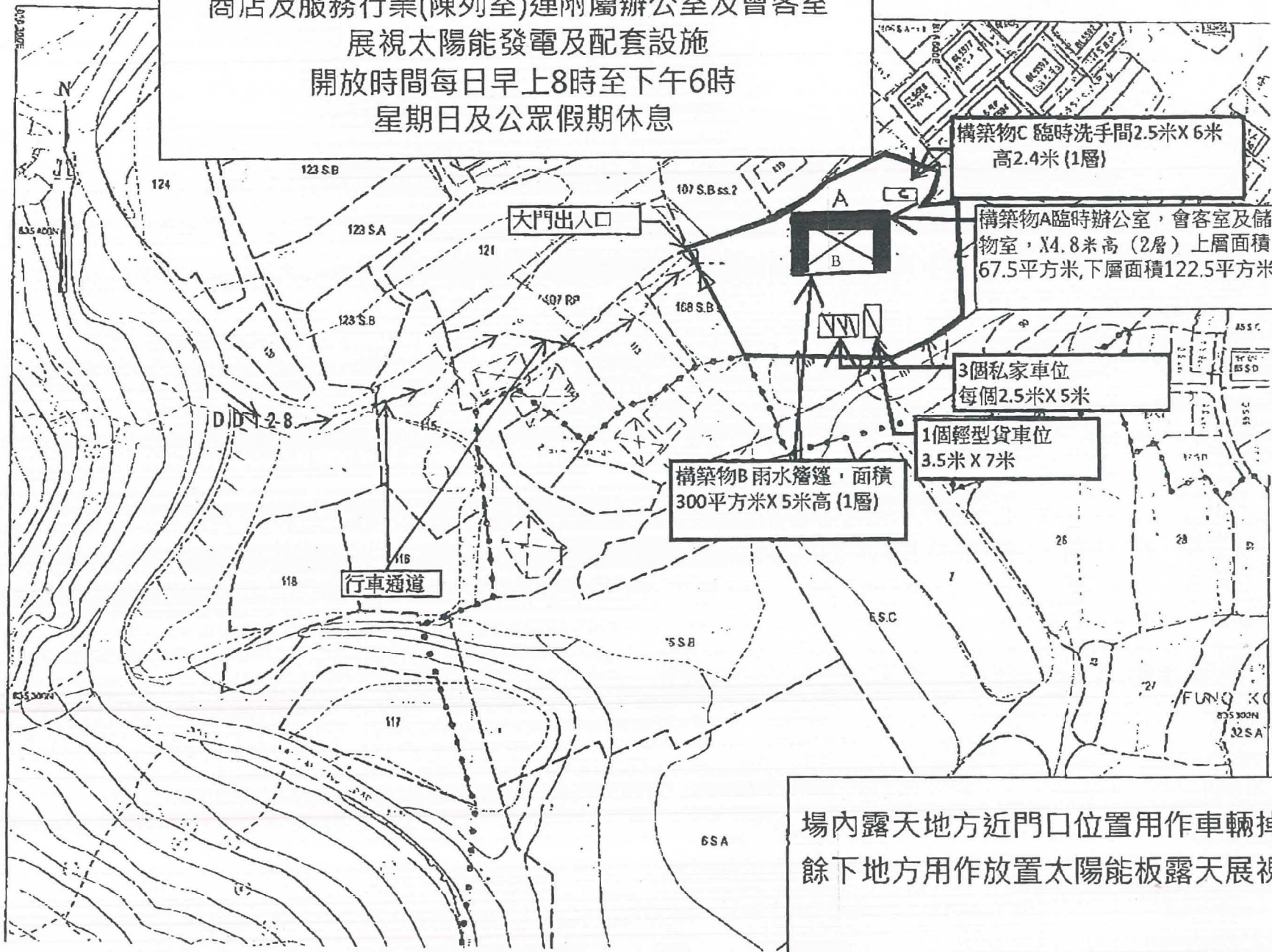


商店及服務行業(陳列室)連附屬辦公室及會客室
 展視太陽能發電及配套设施
 開放時間每日早上8時至下午6時
 星期日及公眾假期休息



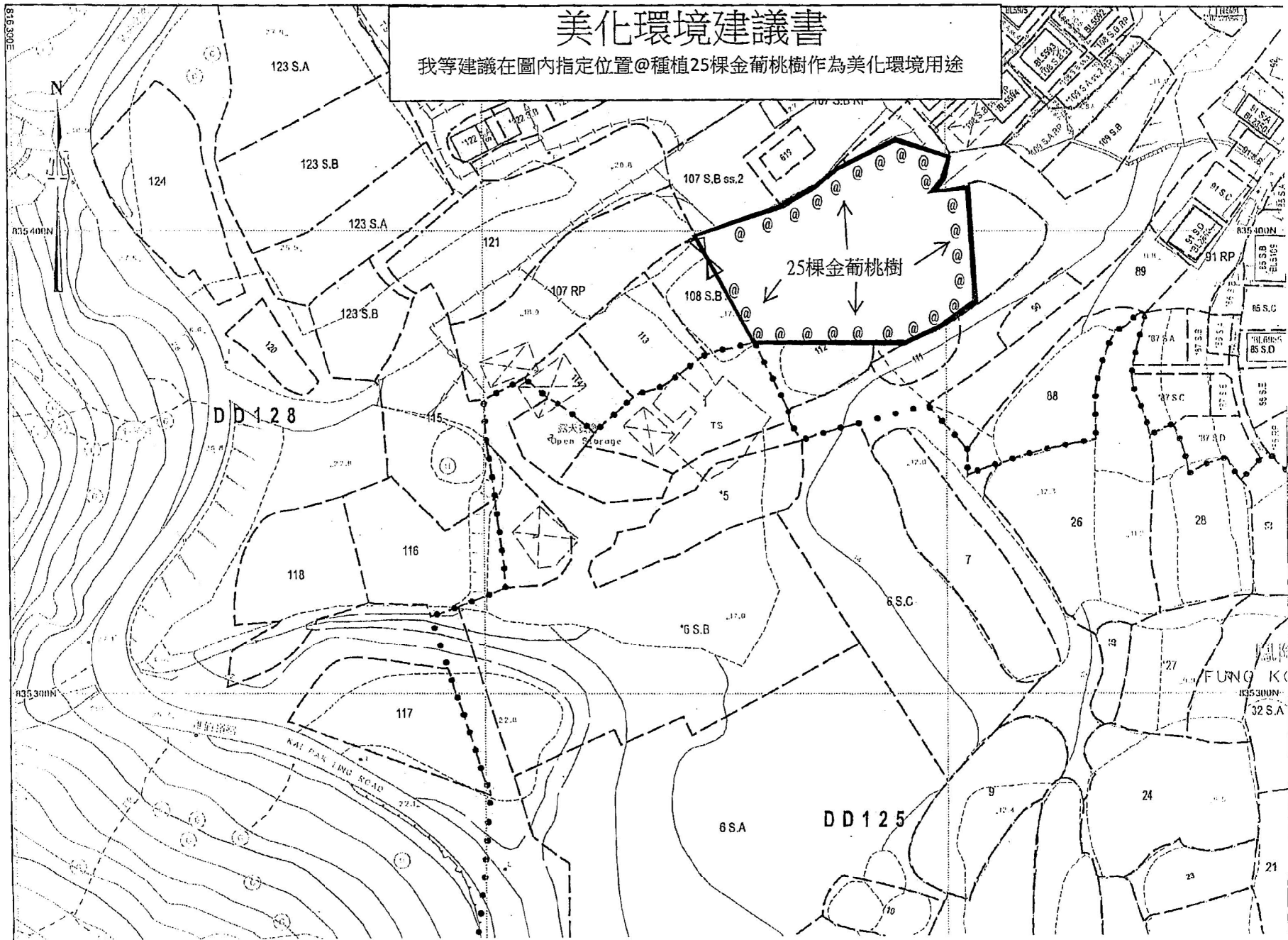
場內露天地方近門口位置用作車輛掉頭，
 餘下地方用作放置太陽能板露天展視

(摘錄自申請人於 12.11.2019 提交的進一步資料)
 (Extract from Applicant's Further
 Information Submitted on 12.11.2019)

參考編號 REFERENCE No. A/HSK/193	繪圖 DRAWING A-1
------------------------------------	-------------------

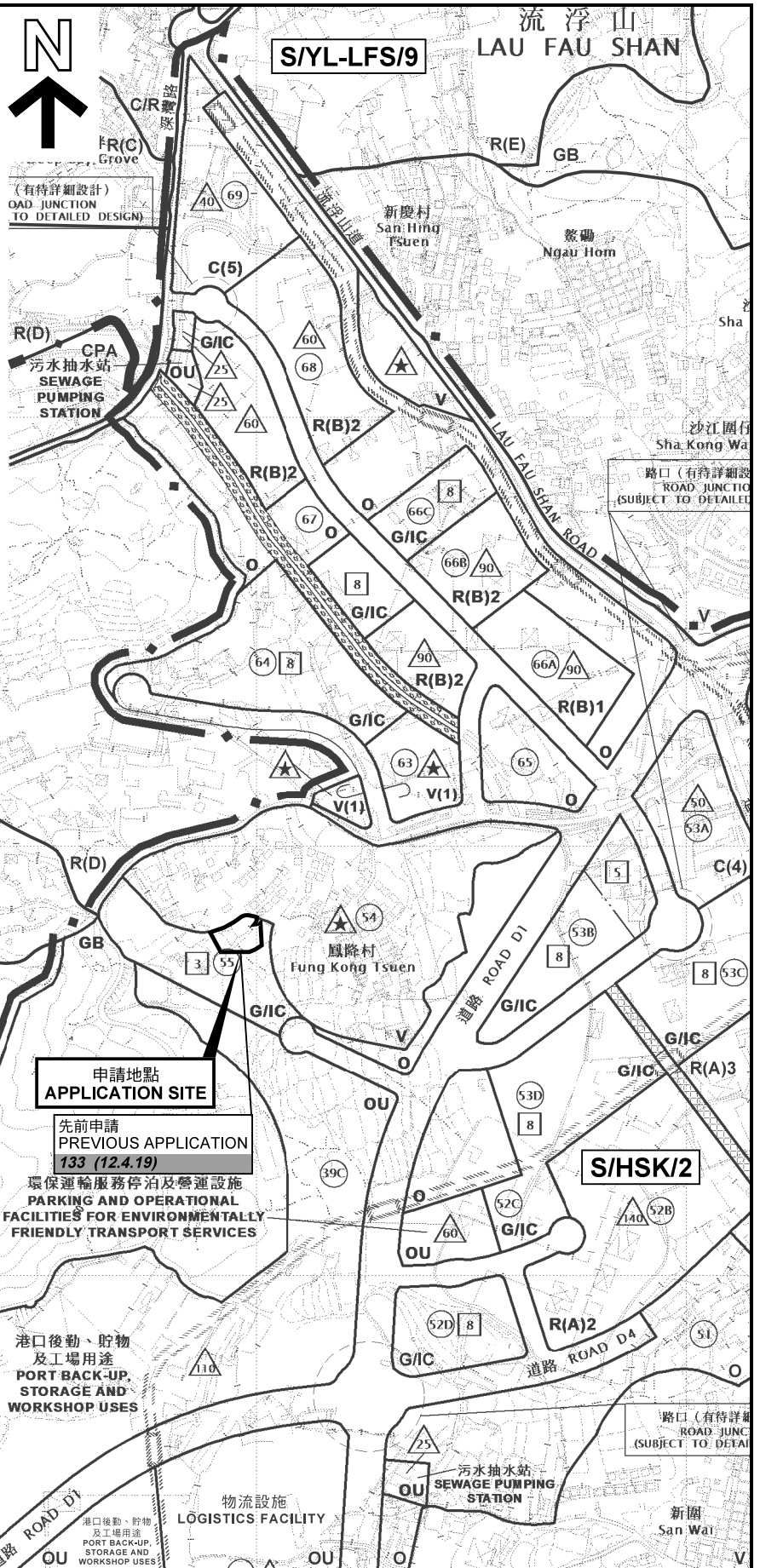
美化環境建議書

我等建議在圖內指定位置@種植25棵金葡桃樹作為美化環境用途



(摘錄自申請人於 8. 10. 2019 呈交的申請書)
(Extract from Applicant's
Submission of 8.10.2019)

參考編號 REFERENCE No. A/HSK/193	繪圖 DRAWING A-2
------------------------------------	-------------------

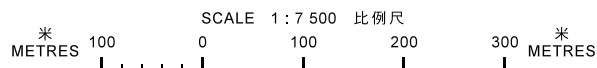


位置圖 LOCATION PLAN

擬議商店及服務行業(陳列室)連附屬辦公室(太陽能電池板展示及附屬設施)(為期3年)
元朗廈村丈量約份第128約地段第108號A分段(部分)、第108號B分段第1小分段(部分)、
第108號B分段第2小分段、第108號B分段第3小分段(部分)、第110號(部分)及第112號(部分)

PROPOSED SHOP AND SERVICES (SHOWROOM) WITH ANCILLARY OFFICE (DISPLAY OF SOLAR PANELS AND ANCILLARY FACILITIES) FOR A PERIOD OF 3 YEARS

LOTS 108 S.A (PART), 108 S.B ss.1 (PART), 108 S.B ss.2, 108 S.B ss.3 (PART), 110 (PART) AND 112 (PART) IN D.D.128, HA TSUEN, YUEN LONG



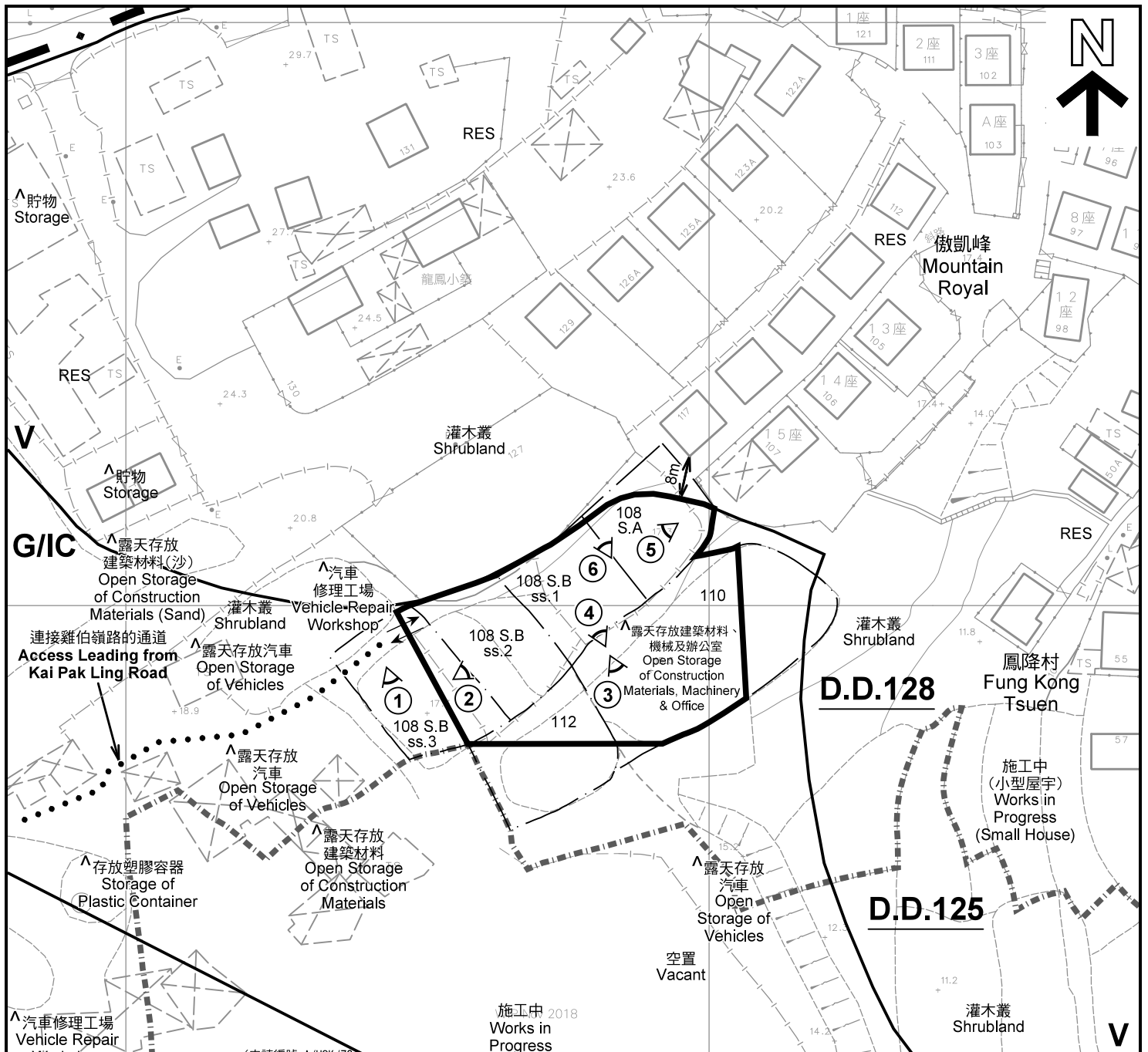
規劃署
PLANNING
DEPARTMENT



參考編號
REFERENCE No.
A/HSK/193

圖 PLAN
A-1

本摘要圖於2019年11月13日擬備，
所根據的資料為於2018年10月16日
核准的分區計劃大綱圖編號 S/HSK/2
EXTRACT PLAN PREPARED ON 13.11.2019
BASED ON OUTLINE ZONING PLAN No.
S/HSK/2 APPROVED ON 16.10.2018



圖例 LEGEND	
	申請地點(界線只作識別用) APPLICATION SITE (BOUNDARY FOR IDENTIFICATION PURPOSE ONLY)
V	鄉村式發展 VILLAGE TYPE DEVELOPMENT
G/I/C	政府、機構或社區 GOVERNMENT, INSTITUTION OR COMMUNITY
OU	其他指定用途 OTHER SPECIFIED USES
GB	綠化地帶 GREEN BELT
RES	住用構築物 RESIDENTIAL STRUCTURES
	實地照片的觀景點 VIEWING POINT OF SITE PHOTO
	丈量約份界線 D.D. BOUNDARY
	入口/出口 INGRESS / EGRESS

(申請編號 A/HSK/78
挖土及填土工程，
以作准許的農業用途
(魚類培育設施)
於 20.7.2018 獲得批准
直至 20.7.2022)

(Application No. A/HSK/78
Excavation of Land and
Filling of Land for Permitted
Agricultural Use (Fish Farming)
Approved on 20.7.2018
up to 20.7.2022)

註釋 Notes:

(1) 2019年10月15日勘測的土地用途
Land uses shown on this plan are in accordance with the land use survey
conducted by the Planning Department on 15.10.2019

(2) * 土地用途跟1992年3月勘測的土地用途一致
Indicates that the use is the same as that revealed by the land use survey
conducted by the Planning Department in Mar 1992

(3) ^ 土地用途跟1992年3月勘測的土地用途有別
Indicates that the use is different from that revealed by the land use survey
conducted by the Planning Department in Mar 1992

OU
(港口後勤、貯物
及工場用途)
**(PORT BACK-UP,
STORAGE AND
WORKSHOP USES)**

平面圖 SITE PLAN		規劃署 PLANNING DEPARTMENT
擬議商店及服務行業(陳列室)連附屬辦公室(太陽能電池板展示及附屬設施)(為期3年) 元朗廈村丈量約份第128約地段第108號A分段(部分)、第108號B分段第1小分段(部分)、 第108號B分段第2小分段、第108號B分段第3小分段(部分)、第110號(部分)及第112號(部分) PROPOSED SHOP AND SERVICES (SHOWROOM) WITH ANCILLARY OFFICE (DISPLAY OF SOLAR PANELS AND ANCILLARY FACILITIES) FOR A PERIOD OF 3 YEARS LOTS 108 S.A (PART), 108 S.B ss.1 (PART), 108 S.B ss.2, 108 S.B ss.3 (PART), 110 (PART) AND 112 (PART) IN D.D.128, HA TSUEN, YUEN LONG		
本摘要圖於2019年11月13日擬備，所根據的 資料為測量圖編號 6-NW-1B、1D、2A 及 2C EXTRACT PLAN PREPARED ON 13.11.2019 BASED ON SURVEY SHEETS No. 6-NW-1B, 1D, 2A & 2C		參考編號 REFERENCE No. A/HSK/193
SCALE 1 : 1 000 比例尺 		圖 PLAN A-2



圖例 LEGEND



申請地點(界線只作識別用)
APPLICATION SITE
(BOUNDARY FOR IDENTIFICATION
PURPOSE ONLY)

本摘要圖於2019年11月13日擬備，所根據的資料為地政總署於2018年1月3日拍得的航攝照片編號 E033655C
EXTRACT PLAN PREPARED ON 13.11.2019
BASED ON AERIAL PHOTO No.
E033655C TAKEN ON 3.1.2018
BY LANDS DEPARTMENT

航攝照片 AERIAL PHOTO

擬議商店及服務行業(陳列室)連附屬辦公室(太陽能電池板展示及附屬設施)(為期3年)
元朗厦村丈量約份第128約地段第108號A分段(部分)、第108號B分段第1小分段(部分)、
第108號B分段第2小分段、第108號B分段第3小分段(部分)、第110號(部分)及第112號(部分)
PROPOSED SHOP AND SERVICES (SHOWROOM) WITH
ANCILLARY OFFICE (DISPLAY OF SOLAR PANELS AND ANCILLARY FACILITIES)
FOR A PERIOD OF 3 YEARS
LOTS 108 S.A (PART), 108 S.B ss.1 (PART), 108 S.B ss.2, 108 S.B ss.3 (PART),
110 (PART) AND 112 (PART) IN D.D.128, HA TSUEN, YUEN LONG

規劃署
PLANNING
DEPARTMENT



參考編號
REFERENCE No.
A/HSK/193

圖 PLAN
A-3


1

申請地點
APPLICATION SITE



2

申請地點
APPLICATION SITE



3

申請地點
APPLICATION SITE



實地照片 SITE PHOTOS

擬議商店及服務行業(陳列室)連附屬辦公室(太陽能電池板展示及附屬設施)(為期3年)
元朗廈村丈量約份第128約地段第108號A分段(部分)、第108號B分段第1小分段(部分)、
第108號B分段第2小分段、第108號B分段第3小分段(部分)、第110號(部分)及第112號(部分)
PROPOSED SHOP AND SERVICES (SHOWROOM) WITH
ANCILLARY OFFICE (DISPLAY OF SOLAR PANELS AND ANCILLARY FACILITIES)
FOR A PERIOD OF 3 YEARS
LOTS 108 S.A (PART), 108 S.B ss.1 (PART), 108 S.B ss.2, 108 S.B ss.3 (PART),
110 (PART) AND 112 (PART) IN D.D.128, HA TSUEN, YUEN LONG

規劃署
PLANNING
DEPARTMENT




參考編號
REFERENCE No.
A/HSK/193

圖 PLAN
A-4a

本圖於2019年11月13日擬備，所根據的資料為攝於2019年10月15日的實地照片
PLAN PREPARED ON 13.11.2019
BASED ON SITE PHOTOS
TAKEN ON 15.10.2019

4



申請地點
APPLICATION SITE

5



申請地點
APPLICATION SITE

6



申請地點
APPLICATION SITE

實地照片 SITE PHOTOS

擬議商店及服務行業(陳列室)連附屬辦公室(太陽能電池板展示及附屬設施)(為期3年)
元朗厦村丈量約份第128約地段第108號A分段(部分)、第108號B分段第1小分段(部分)、
第108號B分段第2小分段、第108號B分段第3小分段(部分)、第110號(部分)及第112號(部分)
PROPOSED SHOP AND SERVICES (SHOWROOM) WITH
ANCILLARY OFFICE (DISPLAY OF SOLAR PANELS AND ANCILLARY FACILITIES)
FOR A PERIOD OF 3 YEARS
LOTS 108 S.A (PART), 108 S.B ss.1 (PART), 108 S.B ss.2, 108 S.B ss.3 (PART),
110 (PART) AND 112 (PART) IN D.D.128, HA TSUEN, YUEN LONG

規劃署
PLANNING
DEPARTMENT



參考編號
REFERENCE No.
A/HSK/193

圖 PLAN
A-4b

本圖於2019年11月13日擬備，所根據的資料為攝於2019年10月15日的實地照片
PLAN PREPARED ON 13.11.2019
BASED ON SITE PHOTOS
TAKEN ON 15.10.2019