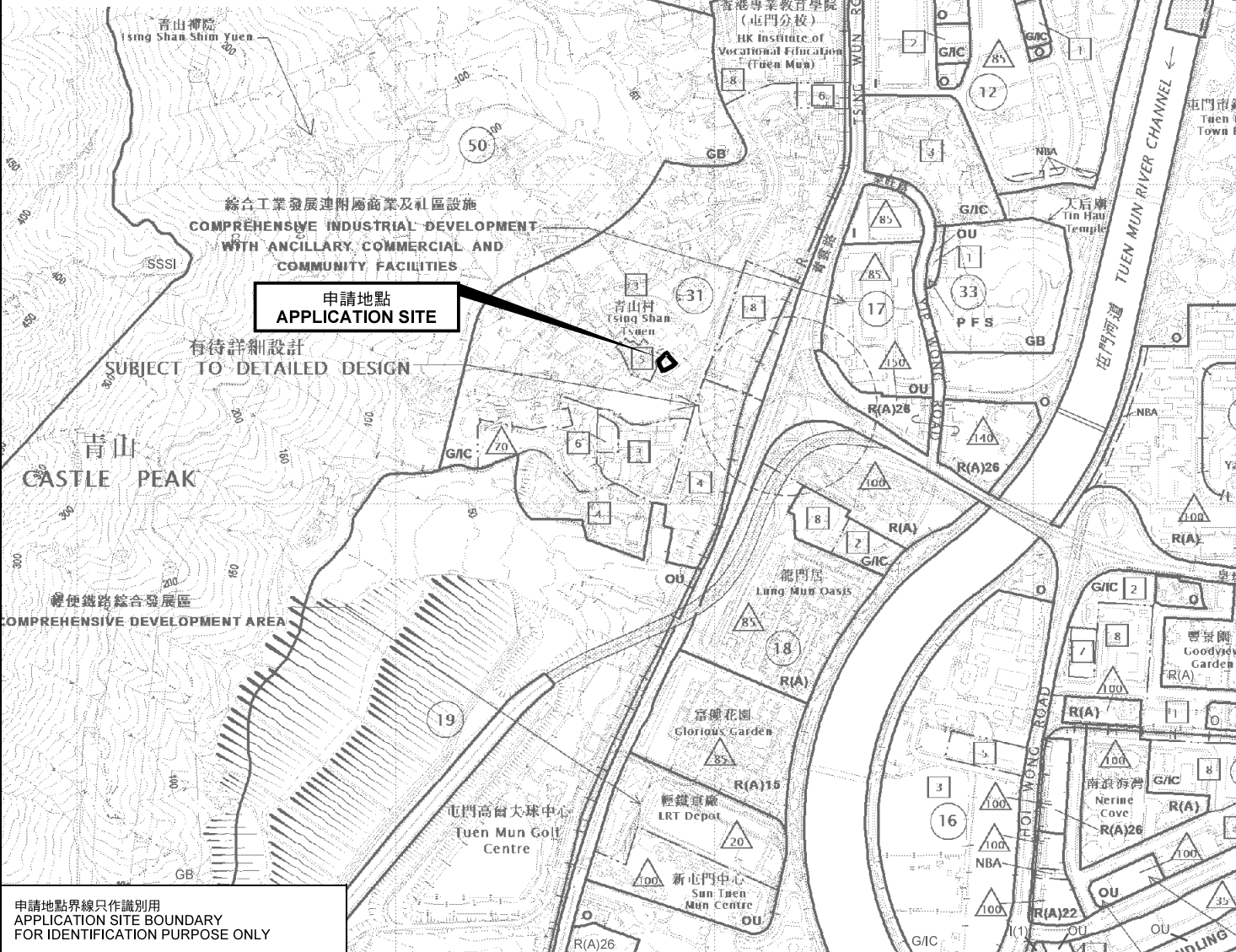
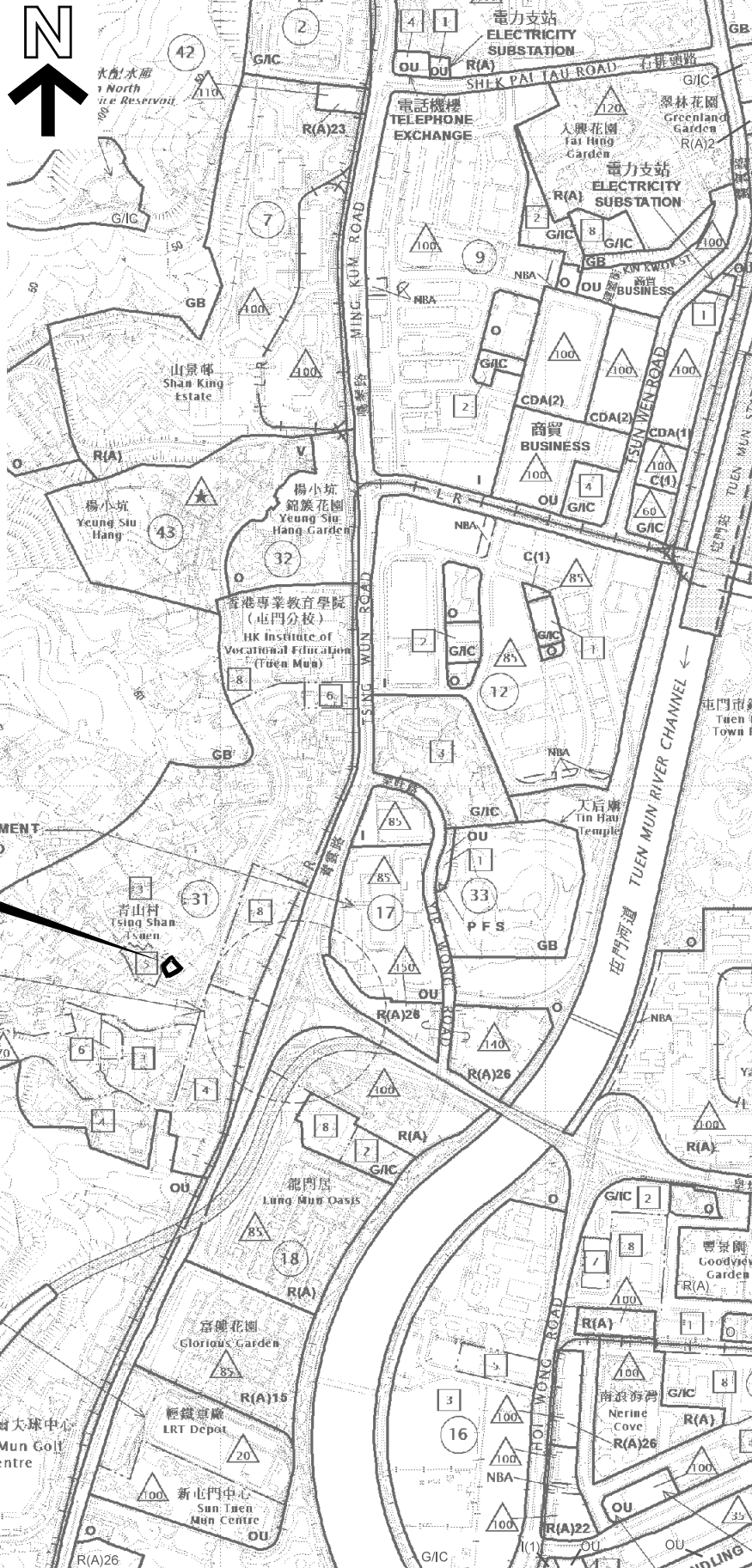




要覽圖 KEY PLAN

SCALE 1 : 50 000 比例尺



申請地點 APPLICATION SITE

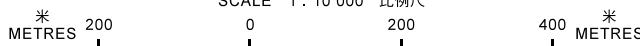
有待詳細設計
SUBJECT TO DETAILED DESIGN

申請地點界線只作識別用
APPLICATION SITE BOUNDARY
FOR IDENTIFICATION PURPOSE ONLY

位置圖 LOCATION PLAN

靈灰安置所
新界屯門青山村丈量約份第131約地段
第501號及第533號和毗連政府土地
COLUMBARIUM
LOTS 501 AND 533 IN D.D. 131 AND
ADJOINING GOVERNMENT LAND,
TSING SHAN TSUEN, TUEN MUN, NEW TERRITORIES

SCALE 1 : 10 000 比例尺



**規劃署
PLANNING
DEPARTMENT**



參考編號
REFERENCE No.
A/TM/537

**圖 PLAN
A-1**

本摘要圖於2019年7月17日擬備，
所根據的資料為於2018年11月12日
核准的分區計劃大綱圖編號 S/TM/35
EXTRACT PLAN PREPARED ON 17.7.2019
BASED ON OUTLINE ZONING PLAN No.
S/TM/35 APPROVED ON 11.12.2018