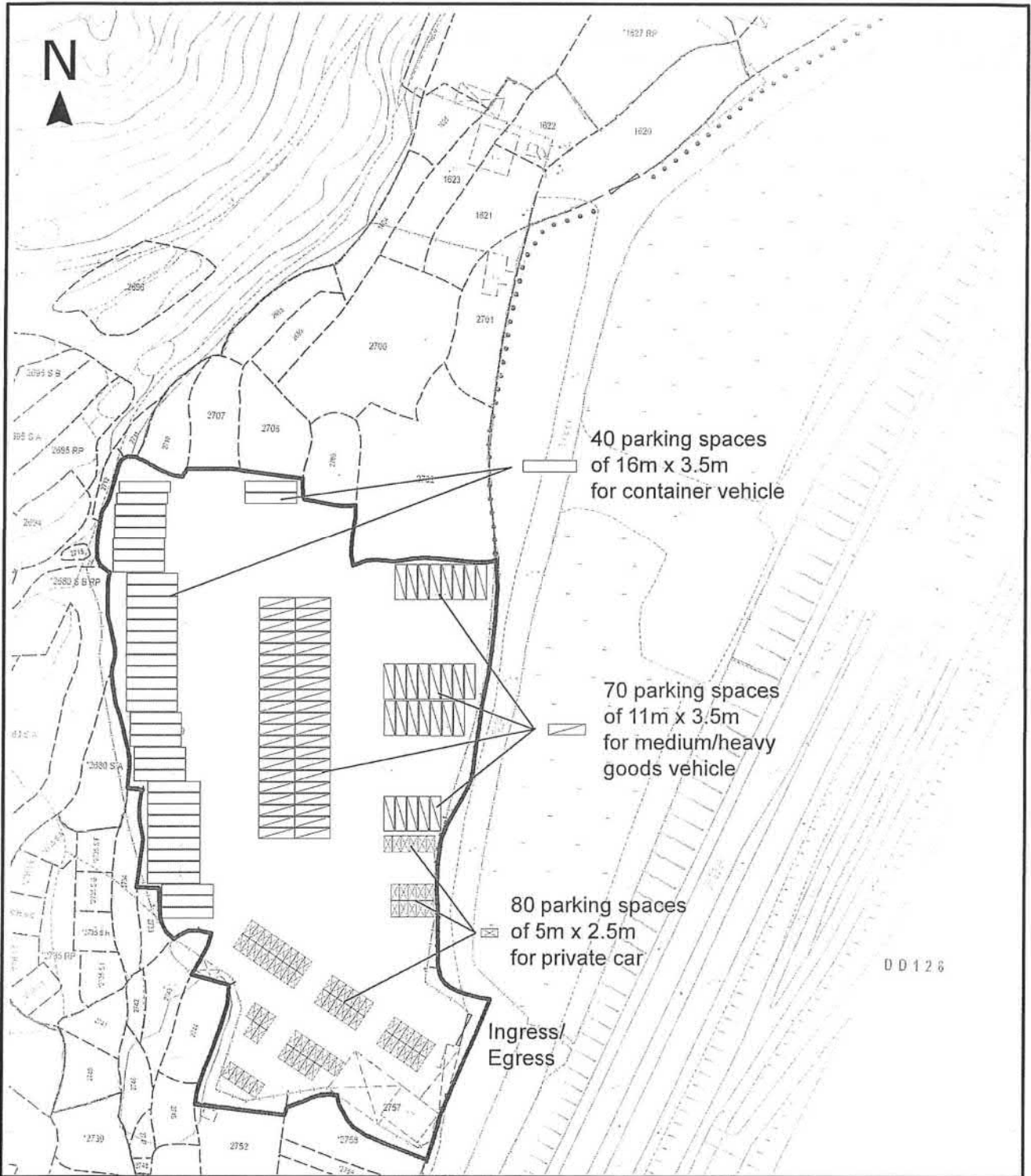


<p>Project 項目名稱:</p> <p>Proposed Temporary Parking of Vehicle and Contrainer Vehicle for a Period of 3 Years at Lots 2704-2705, 2708-2709, 2713-2714, 2716-2732, 2753-2757 in D.D. 129, Sha Kong Wai, Ping Shan, Yuen Long, N.T.</p>	<p>Drawing Title 圖紙標題:</p> <p>Lots No. Plan</p>	<p>Remarks 備註:</p>
	<p>Drawing No. 圖號:</p> <p>Figure 1</p>	<p>Scale 比例:</p>

Date: 16th Dec., 2019

<p>參考編號 REFERENCE No. A/YL-LFS/357</p>	<p>繪圖 DRAWING A-1</p>
--	---------------------------

(摘錄自申請人於13. 1. 2020呈交的申請書)  
(Extract from Applicant's  
Submlsion Dated 13.1.2020)



Project 項目名稱:

Proposed Temporary Parking of Vehicle and Contrainer Vehicle for a Period of 3 Years at Lots 2704-2705, 2708-2709, 2713-2714, 2716-2732, 2753-2757 in D.D. 129, Sha Kong Wai, Ping Shan, Yuen Long, N.T.

Drawing Title 圖紙標題:

Proposed Layout Plan

Drawing No. 圖號:

Figure 2

Remarks 備註:

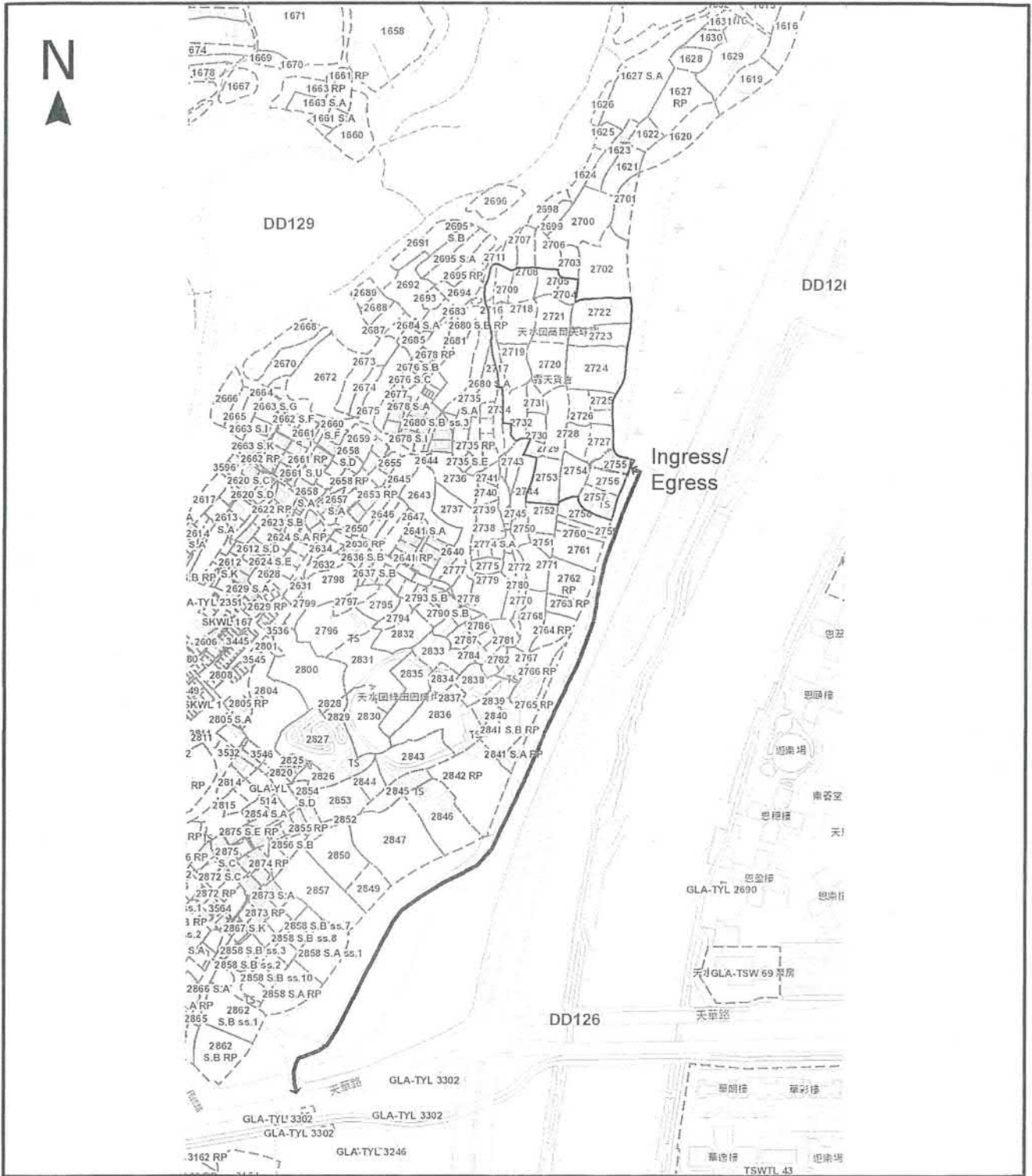
- Private car
- Middle/Heavy goods vehicle
- Container vehicle

Scale 比例:

Date: 16th Dec, 2019

參考編號 REFERENCE No. A/YL-LFS/357	繪圖 DRAWING A-2
------------------------------------	-------------------

(摘錄自申請人於13. 1. 2020呈交的申請書)  
(Extract from Applicant's  
Submission Dated 13.1.2020)

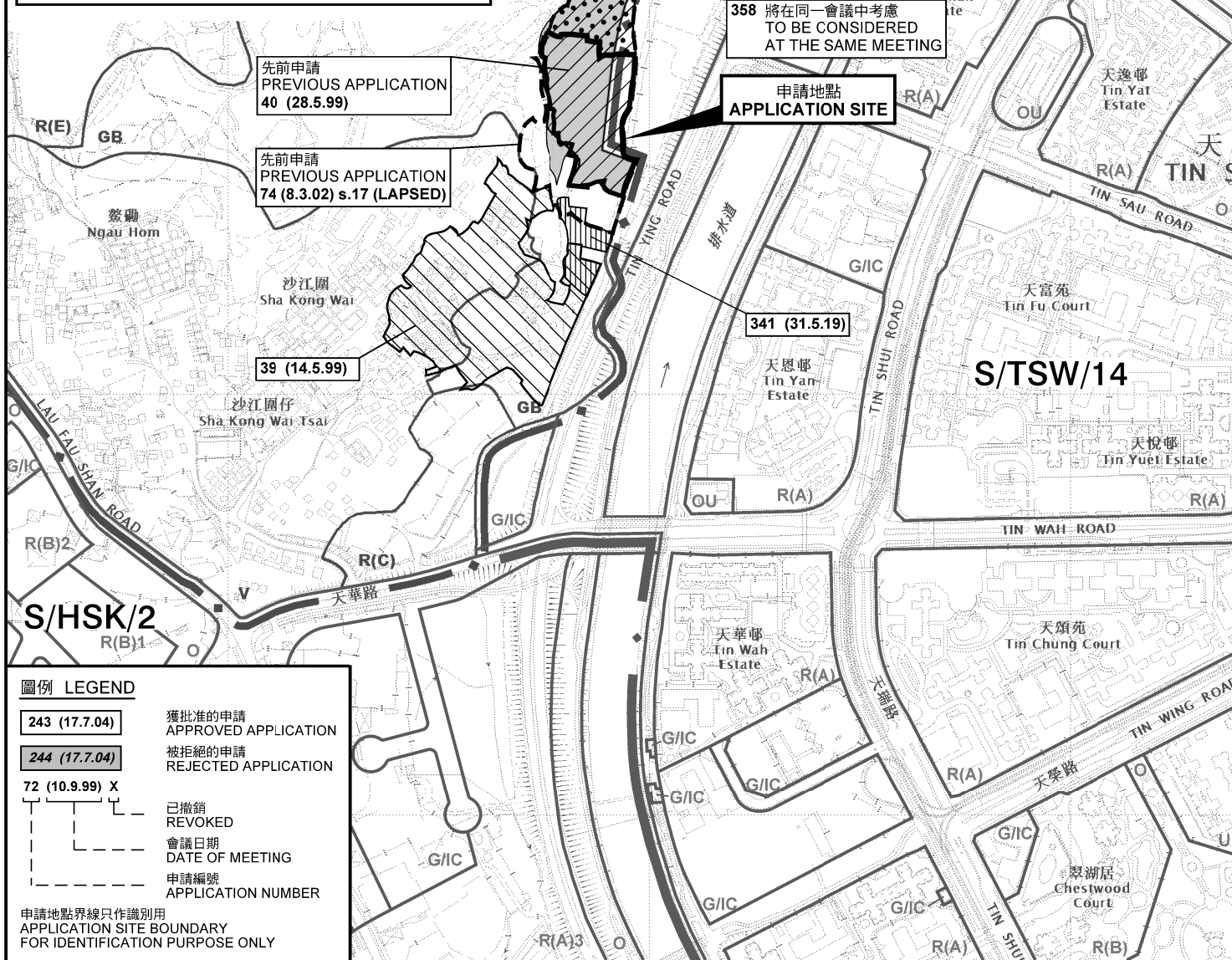
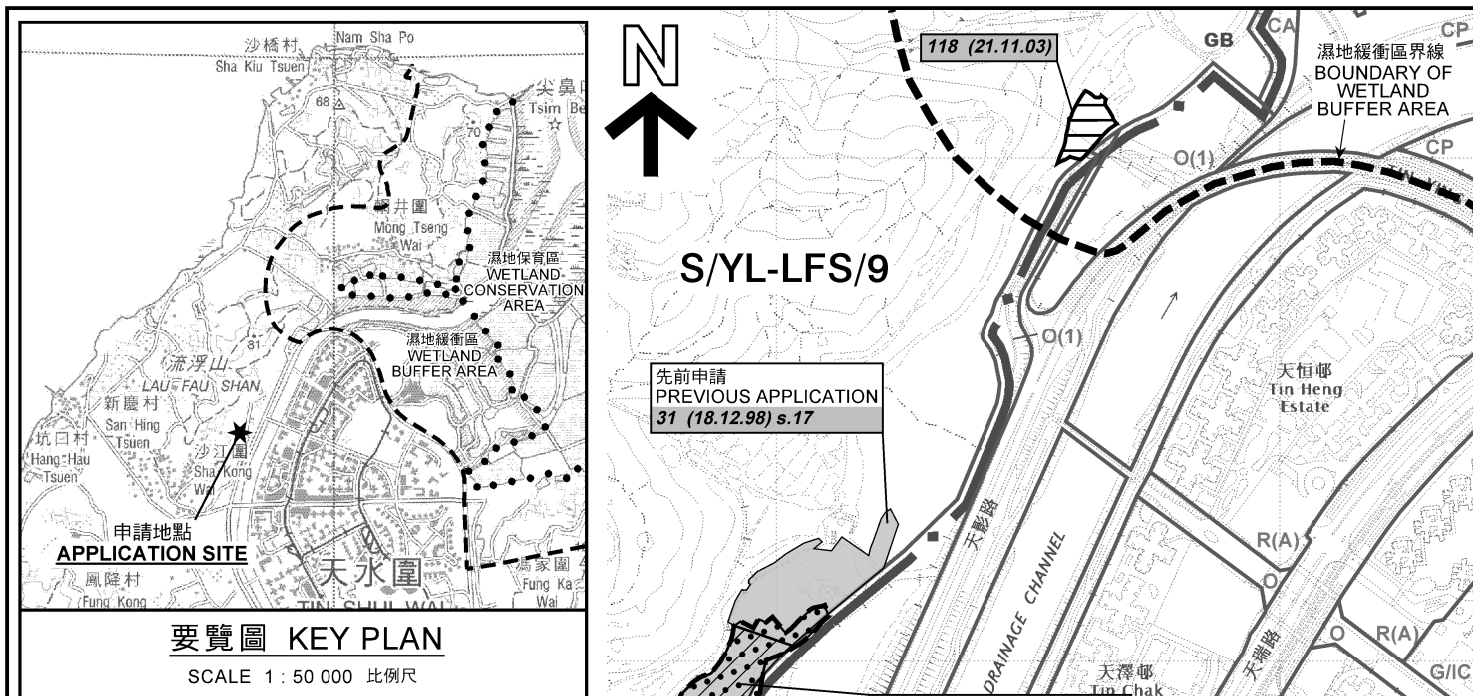


<p>Project 項目名稱: Proposed Temporary Parking of Vehicle and Contrainer Vehicle for a Period of 3 Years at Lots 2704-2705, 2708-2709, 2713-2714, 2716-2732, 2753-2757 in D.D. 129, Sha Kong Wai, Ping Shan, Yuen Long, N.T.</p>	<p>Drawing Title 圖紙標題: Ingress/Egress Plan</p>	<p>Remarks 備註:</p>
	<p>Drawing No. 圖號: Figure 3</p>	<p>Scale 比例:</p>

Date: 16th Dec., 2019

參考編號 REFERENCE No. AYL-LFS/357	繪圖 DRAWING A-3
-----------------------------------	-------------------

(摘錄自申請人於13. 1. 2020呈交的申請書)  
(Extract from Applicant's Submission Dated 13.1.2020)




本摘要圖於2020年2月25日擬備，  
所根據的資料為於2019年10月16日  
核准的分區計劃大綱圖編號 S/YL-LFS/9  
EXTRACT PLAN PREPARED ON 25.2.2020  
BASED ON OUTLINE ZONING PLAN No.  
S/YL-LFS/9 APPROVED ON 16.10.2018

**位置圖 LOCATION PLAN**

臨時公眾停車場(私家車、中型貨車、重型貨車及貨櫃車)(為期3年)  
新界元朗流浮山丈量約份第129約地段第2704號、第2705號、  
第2708號、第2709號、第2713號、第2714號、  
第2716號至第2732號、第2753號至第2757號  
TEMPORARY PUBLIC VEHICLE PARK (PRIVATE CAR,  
MEDIUM GOODS VEHICLE, HEAVY GOODS VEHICLE  
AND CONTAINER VEHICLE) FOR A PERIOD OF 3 YEARS  
LOTS 2704, 2705, 2708, 2709, 2713, 2714, 2716-2732, 2753-2757  
IN D.D. 129, LAU FAU SHAN, YUEN LONG, NEW TERRITORIES  
SCALE 1 : 7 500 比例尺

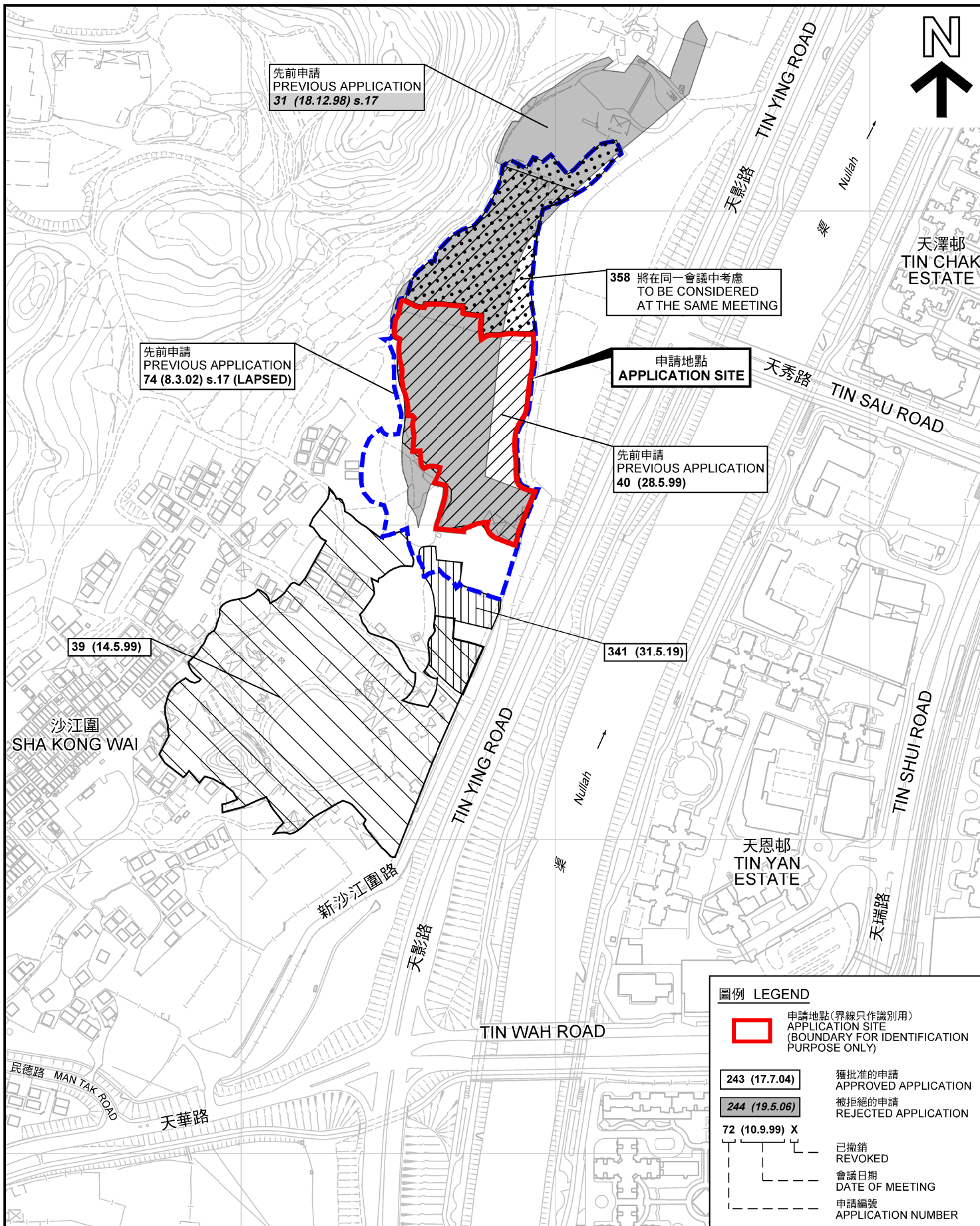
米 100 0 100 200 300 米  
METRES

**規劃署**  
**PLANNING**  
**DEPARTMENT**



參考編號  
REFERENCE No.  
**A/YL-LFS/357**

圖 PLAN  
**A-1a**



先前申請  
PREVIOUS APPLICATION  
31 (18.12.98) s.17

先前申請  
PREVIOUS APPLICATION  
74 (8.3.02) s.17 (LAPSED)

358 將在同一會議中考慮  
TO BE CONSIDERED  
AT THE SAME MEETING


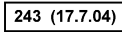
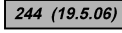
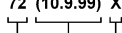
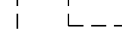

申請地點  
APPLICATION SITE

先前申請  
PREVIOUS APPLICATION  
40 (28.5.99)

39 (14.5.99)

341 (31.5.19)

圖例 LEGEND

-  申請地點(界線只作識別用)  
APPLICATION SITE  
(BOUNDARY FOR IDENTIFICATION  
PURPOSE ONLY)
-  243 (17.7.04) 獲批准的申請  
APPROVED APPLICATION
-  244 (19.5.06) 被拒絕的申請  
REJECTED APPLICATION
-  72 (10.9.99) X 已擱銷  
REVOKED
-  會議日期  
DATE OF MEETING
-  申請編號  
APPLICATION NUMBER

先前及類似的申請 PREVIOUS AND SIMILAR APPLICATION

臨時公眾停車場(私家車、中型貨車、重型貨車及貨櫃車)(為期3年)  
新界元朗流浮山丈量約份第129約地段第2704號、第2705號、  
第2708號、第2709號、第2713號、第2714號、  
第2716號至第2732號、第2753號至第2757號  
TEMPORARY PUBLIC VEHICLE PARK (PRIVATE CAR,  
MEDIUM GOODS VEHICLE, HEAVY GOODS VEHICLE  
AND CONTAINER VEHICLE) FOR A PERIOD OF 3 YEARS  
LOTS 2704, 2705, 2708, 2709, 2713, 2714, 2716-2732, 2753-2757  
IN D.D. 129, LAU FAU SHAN, YUEN LONG, NEW TERRITORIES

SCALE 1 : 4 000 比例尺



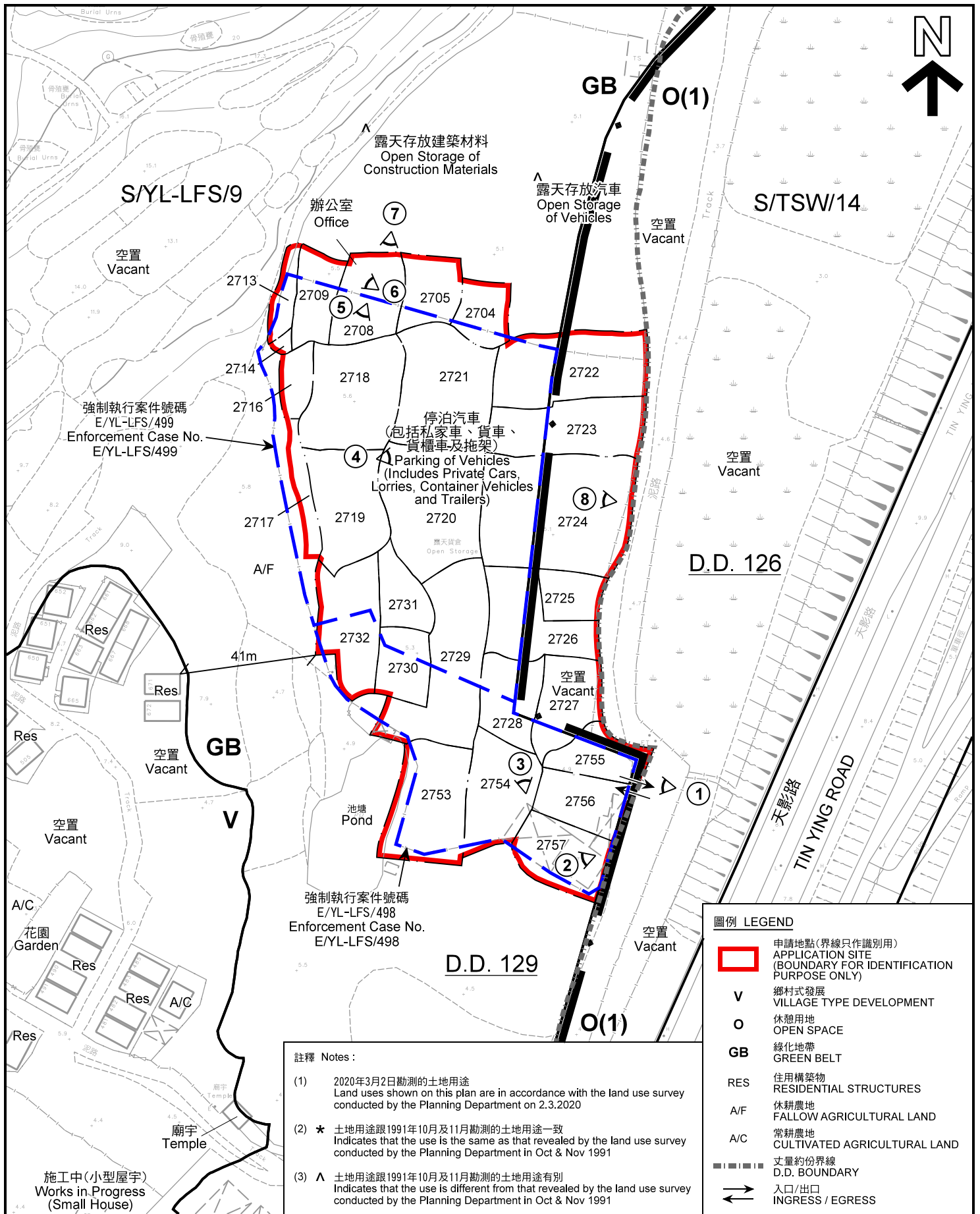
本摘要圖於2020年2月26日擬備，所根據的資料為測量圖編號 2-SW-22A, B, C, D, 6-NW-2A 和 2B  
EXTRACT PLAN PREPARED ON 26.2.2020  
BASED ON SURVEY SHEETS No. 2-SW-22A, B, C, D, 6-NW-2A AND 2B

規劃署  
PLANNING  
DEPARTMENT



參考編號  
REFERENCE No.  
A/YL-LFS/357

圖 PLAN  
A-1b



- 註釋 Notes :
- (1) 2020年3月2日勘測的土地用途  
Land uses shown on this plan are in accordance with the land use survey conducted by the Planning Department on 2.3.2020
  - (2) \* 土地用途跟1991年10月及11月勘測的土地用途一致  
Indicates that the use is the same as that revealed by the land use survey conducted by the Planning Department in Oct & Nov 1991
  - (3) ^ 土地用途跟1991年10月及11月勘測的土地用途有別  
Indicates that the use is different from that revealed by the land use survey conducted by the Planning Department in Oct & Nov 1991

圖例 LEGEND

- 申請地點(界線只作識別用)  
APPLICATION SITE (BOUNDARY FOR IDENTIFICATION PURPOSE ONLY)
- V** 鄉村式發展  
VILLAGE TYPE DEVELOPMENT
- O** 休憩用地  
OPEN SPACE
- GB** 綠化地帶  
GREEN BELT
- RES** 住用構築物  
RESIDENTIAL STRUCTURES
- A/F** 休耕農地  
FALLOW AGRICULTURAL LAND
- A/C** 常耕農地  
CULTIVATED AGRICULTURAL LAND
- 丈量約份界線  
D.D. BOUNDARY
- 入口/出口  
INGRESS / EGRESS

本摘要圖於2020年3月3日擬備，所根據的資料為測量圖編號 2-SW-22D  
EXTRACT PLAN PREPARED ON 3.3.2020 BASED ON SURVEY SHEET No. 2-SW-22D

**平面圖 SITE PLAN**

臨時公眾停車場(私家車、中型貨車、重型貨車及貨櫃車)(為期3年)  
新界元朗流浮山丈量約份第129約地段第2704號、第2705號、  
第2708號、第2709號、第2713號、第2714號、  
第2716號至第2732號、第2753號至第2757號  
TEMPORARY PUBLIC VEHICLE PARK (PRIVATE CAR, MEDIUM GOODS VEHICLE, HEAVY GOODS VEHICLE AND CONTAINER VEHICLE) FOR A PERIOD OF 3 YEARS  
LOTS 2704, 2705, 2708, 2709, 2713, 2714, 2716-2732, 2753-2757  
IN D.D. 129, LAU FAU SHAN, YUEN LONG, NEW TERRITORIES

SCALE 1:1 500 比例尺

米 25 0 25 50 米  
METRES METRES

**規劃署  
PLANNING  
DEPARTMENT**

參考編號  
REFERENCE No.  
**A/YL-LFS/357**

圖 PLAN  
**A-2**



沙江圍  
SHA  
KONG  
WAI

天水圍綠田園燒烤樂園

天影路

TIN YING ROAD

天秀路  
TIN SAU ROAD

NuiLah

天恩邨  
Tin Yan Estate

圖例 LEGEND



申請地點(界線只作識別用)  
APPLICATION SITE  
(BOUNDARY FOR IDENTIFICATION  
PURPOSE ONLY)

本摘要圖於2020年2月13日擬備，所根據的資料為地政總署於2018年1月3日拍得的航攝照片編號E032732C

EXTRACT PLAN PREPARED ON 13.2.2020  
BASED ON AERIAL PHOTO No.  
E032732C TAKEN ON 3.1.2018  
BY LANDS DEPARTMENT

航攝照片 AERIAL PHOTO

臨時公眾停車場(私家車、中型貨車、重型貨車及貨櫃車)(為期3年)  
新界元朗流浮山丈量約份第129約地段第2704號、第2705號、  
第2708號、第2709號、第2713號、第2714號、  
第2716號至第2732號、第2753號至第2757號  
TEMPORARY PUBLIC VEHICLE PARK (PRIVATE CAR,  
MEDIUM GOODS VEHICLE, HEAVY GOODS VEHICLE  
AND CONTAINER VEHICLE) FOR A PERIOD OF 3 YEARS  
LOTS 2704, 2705, 2708, 2709, 2713, 2714, 2716-2732, 2753-2757  
IN D.D. 129, LAU FAU SHAN, YUEN LONG, NEW TERRITORIES

規劃署  
PLANNING  
DEPARTMENT



參考編號  
REFERENCE No.  
A/YL-LFS/357

圖 PLAN  
A-3

1



2



3



申請地點界線只作識別用  
APPLICATION SITE BOUNDARY FOR IDENTIFICATION PURPOSE ONLY

**實地照片 SITE PHOTO**

臨時公眾停車場(私家車、中型貨車、重型貨車及貨櫃車)(為期3年)  
新界元朗流浮山丈量約份第129約地段第2704號、第2705號、  
第2708號、第2709號、第2713號、第2714號、  
第2716號至第2732號、第2753號至第2757號  
TEMPORARY PUBLIC VEHICLE PARK (PRIVATE CAR,  
MEDIUM GOODS VEHICLE, HEAVY GOODS VEHICLE  
AND CONTAINER VEHICLE) FOR A PERIOD OF 3 YEARS  
LOTS 2704, 2705, 2708, 2709, 2713, 2714, 2716-2732, 2753-2757  
IN D.D. 129, LAU FAU SHAN, YUEN LONG, NEW TERRITORIES

規劃署  
PLANNING  
DEPARTMENT



參考編號  
REFERENCE No.  
A/YL-LFS/357

圖 PLAN  
A-4a

本圖於2020年3月3日擬備，所根據的資料為攝於2020年3月2日的實地照片  
PLAN PREPARED ON 3.3.2020  
BASED ON SITE PHOTOS  
TAKEN ON 2.3.2020



4



申請地點  
APPLICATION SITE

5



申請地點  
APPLICATION SITE

6



申請地點  
APPLICATION SITE

申請地點界線只作識別用  
APPLICATION SITE BOUNDARY FOR IDENTIFICATION PURPOSE ONLY

### 實地照片 SITE PHOTO

臨時公眾停車場(私家車、中型貨車、重型貨車及貨櫃車)(為期3年)  
 新界元朗流浮山丈量約份第129約地段第2704號、第2705號、  
 第2708號、第2709號、第2713號、第2714號、  
 第2716號至第2732號、第2753號至第2757號  
 TEMPORARY PUBLIC VEHICLE PARK (PRIVATE CAR,  
 MEDIUM GOODS VEHICLE, HEAVY GOODS VEHICLE  
 AND CONTAINER VEHICLE) FOR A PERIOD OF 3 YEARS  
 LOTS 2704, 2705, 2708, 2709, 2713, 2714, 2716-2732, 2753-2757  
 IN D.D. 129, LAU FAU SHAN, YUEN LONG, NEW TERRITORIES

規劃署  
 PLANNING  
 DEPARTMENT



參考編號  
 REFERENCE No.  
 A/YL-LFS/357

圖 PLAN  
 A-4b

本圖於2020年3月3日擬備，所根據的  
 資料為攝於2020年3月2日的實地照片  
 PLAN PREPARED ON 3.3.2020  
 BASED ON SITE PHOTOS  
 TAKEN ON 2.3.2020

7



申請地點  
APPLICATION SITE

8



申請地點  
APPLICATION SITE

申請地點界線只作識別用  
APPLICATION SITE BOUNDARY FOR IDENTIFICATION PURPOSE ONLY

**實地照片 SITE PHOTO**

臨時公眾停車場(私家車、中型貨車、重型貨車及貨櫃車)(為期3年)  
新界元朗流浮山丈量約份第129約地段第2704號、第2705號、  
第2708號、第2709號、第2713號、第2714號、  
第2716號至第2732號、第2753號至第2757號  
TEMPORARY PUBLIC VEHICLE PARK (PRIVATE CAR,  
MEDIUM GOODS VEHICLE, HEAVY GOODS VEHICLE  
AND CONTAINER VEHICLE) FOR A PERIOD OF 3 YEARS  
LOTS 2704, 2705, 2708, 2709, 2713, 2714, 2716-2732, 2753-2757  
IN D.D. 129, LAU FAU SHAN, YUEN LONG, NEW TERRITORIES

本圖於2020年3月3日擬備，所根據的  
資料為攝於2020年3月2日的實地照片  
PLAN PREPARED ON 3.3.2020  
BASED ON SITE PHOTOS  
TAKEN ON 2.3.2020

規劃署  
PLANNING  
DEPARTMENT



參考編號  
REFERENCE No.  
A/YL-LFS/357

圖 PLAN  
A-4c