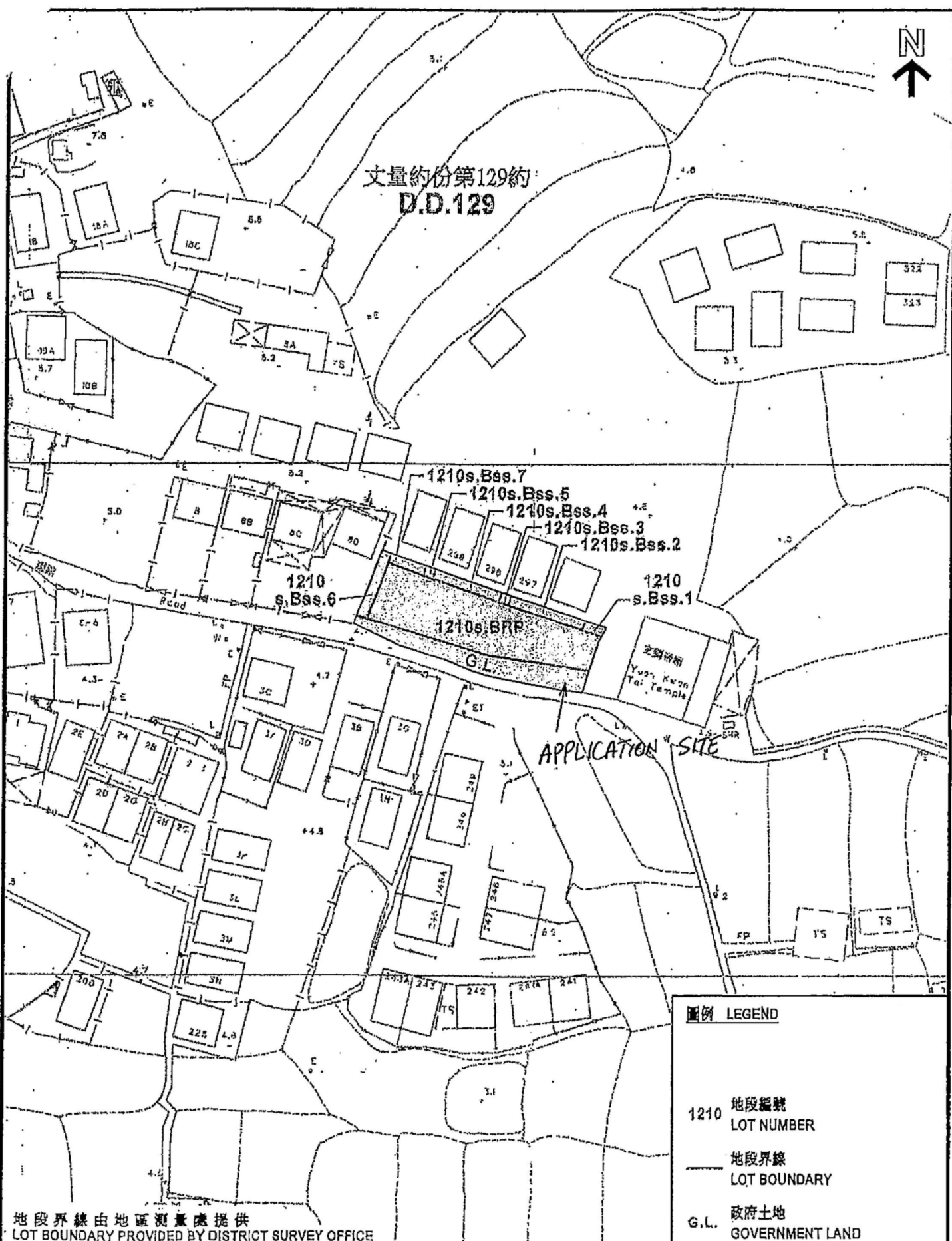




文量約份第129約  
D.D.129



地段界線由地區測量處提供  
LOT BOUNDARY PROVIDED BY DISTRICT SURVEY OFFICE

**圖例 LEGEND**

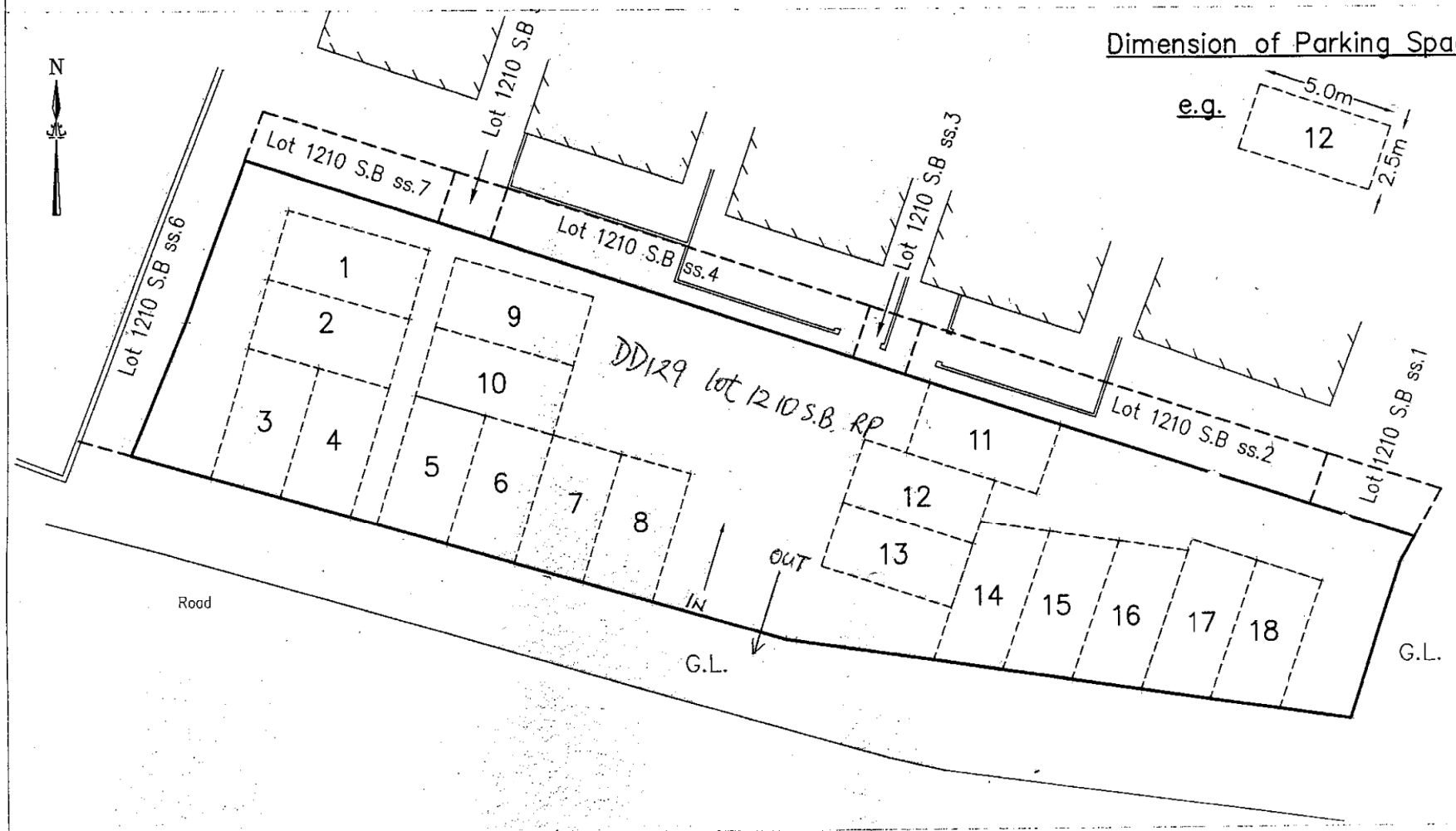
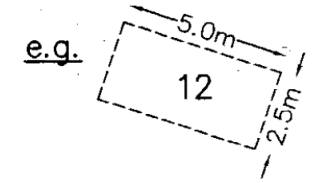
- 1210 地段編號  
LOT NUMBER
- 地段界線  
LOT BOUNDARY
- G.L. 政府土地  
GOVERNMENT LAND

參考編號 REFERENCE No. AYL-LFS/367	繪圖 DRAWING A-1
-----------------------------------	-------------------

(摘錄自申請人於7.7.2020呈交的申請書)  
(Extract from Applicant's  
Submission Dated 7.7.2020)

LAYOUT PLAN (I)

Dimension of Parking Space



Date: 20 August 2020

參考編號 REFERENCE No. AYL-LFS/367	繪圖 DRAWING A-2
-----------------------------------	-------------------

(摘錄自申請人於12. 10. 2020呈交的申請書)  
(Extract from Applicant's  
Submission Dated 12.10.2020)

PLAN OF VEHICLES FROM MAIN ROAD ACCESS TO THE APPLICATION SITE



Survey District: Yuen Long

Survey Sheet: 2-SW-17D. & 18C

SCALE 1:5000

METRES 50 0 50 100 150 200 METRES

參考編號 REFERENCE No. AYL-LFS/367	繪圖 DRAWING A-3
-----------------------------------	-------------------

(摘錄自申請人於7.7.2020呈交的申請書)  
(Extract from Applicant's  
Submission Dated 7.7.2020)



**LEGEND**

- Existing CatchPit
- Proposed CatchPit
- Existing Gully
- Existing 600mm /150mm dia UPVC
- Proposed 300UC covered cast iron
- Formation Level

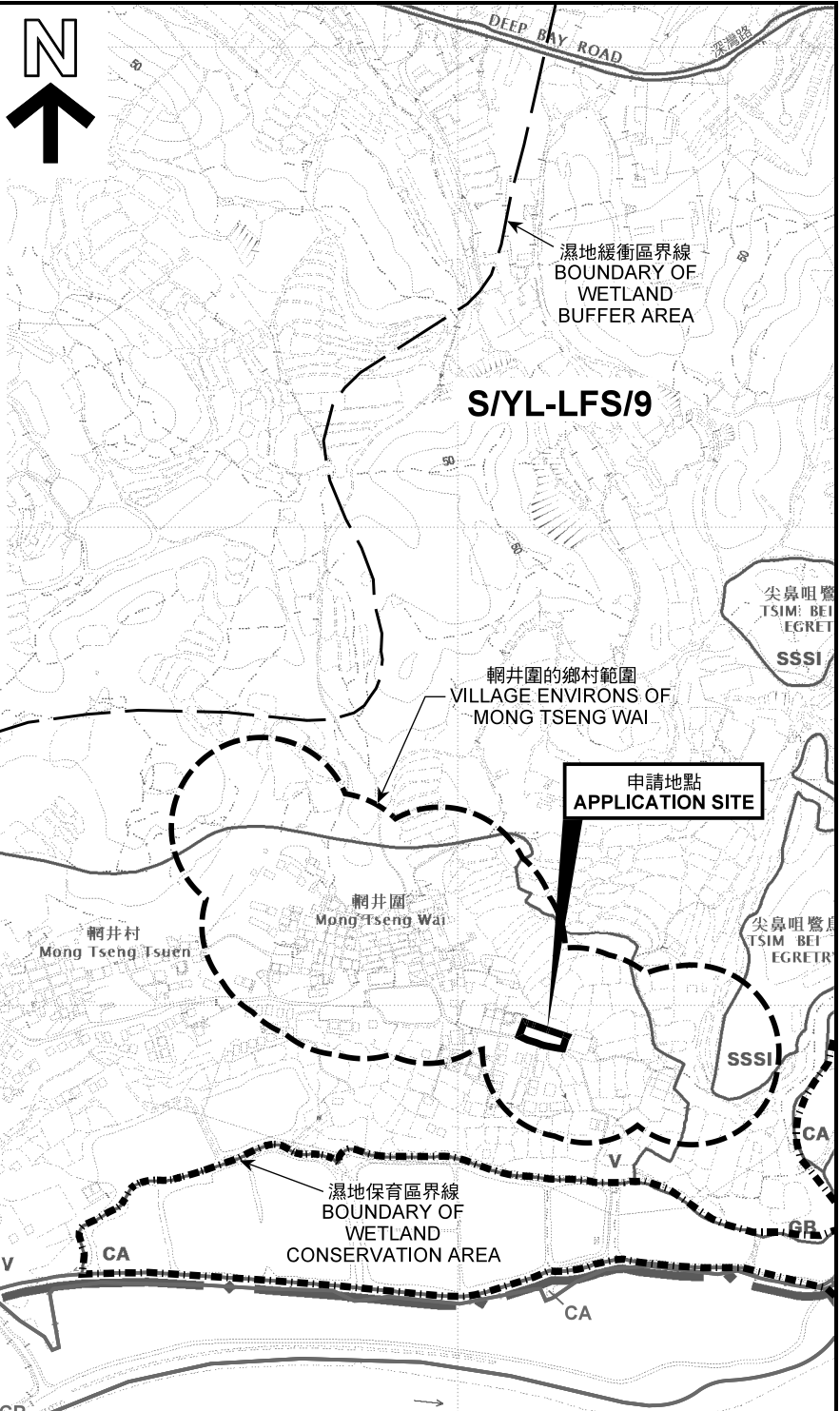
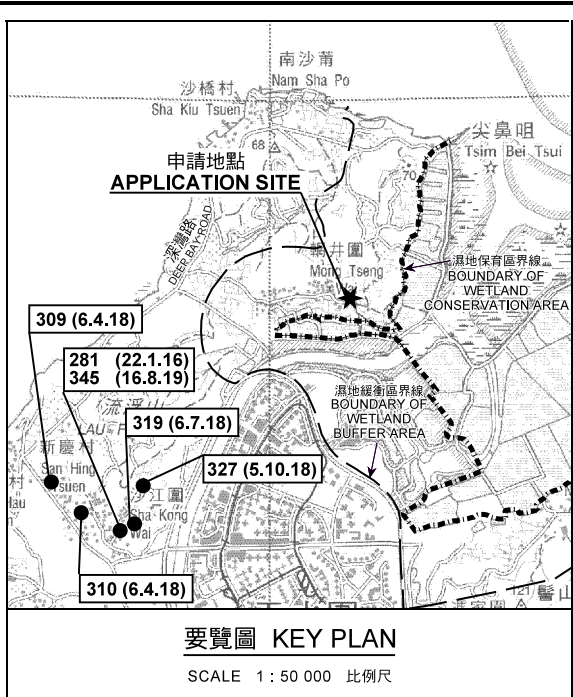
**Note:**

1. No solid fence wall to be erected.
2. Catchpits (CP2 and CP3) with desilting facility shall follow CEDD standard drawing No. C2406I.
3. Proposed catchpit shall be covered by cast iron.
4. Overgrown vegetation and debris in existing U-channels shall be removed.
5. Catchpit and UC follows Typical Details of Geotechnical Manual for Slope Fig 8.10 and Fig 8.11, respectively.

<p style="font-size: 1.2em; font-weight: bold;">毅達工程顧問公司</p> <p>A-TECH ENGINEERING CONSULTANTS CO.</p>	<p>Title:</p> <p style="text-align: center;">Drainage Proposal Layout and Catchment Zone</p> <p style="text-align: right;">DD129(1210)-D1a</p>	
	<p>Drawn by:</p> <p style="text-align: center;">DM</p>	<p>Date:</p> <p style="text-align: center;">3rd Dec 2020</p>
<p>Project</p> <p>Temporary Private Vehicle Park (Private Cars) for a Period of 3 Years at Lot Lots 1210 S.B ss.1, 1210 S.B ss.2, 1210 S.B ss.3, 1210 S.B ss.4, 1210 S.B ss.5, 1210S.B ss.6, 1210 S.B ss.7 and 1210 S.B RP in D.D. 129 and adjoining Government Land, Lau Fau Shan, Yuen Long, New Territories</p>	<p>Check by:</p> <p style="text-align: center;">DM</p>	<p>Scale:</p> <p style="text-align: center;">---</p>

<p>參考編號 REFERENCE No. <b>A/YL-LFS/367</b></p>	<p>繪圖 DRAWING <b>A-4</b></p>
---	----------------------------------

(摘錄自申請人於3.12.2020呈交的申請書)  
(Extract from Applicant's  
Submission Dated 3.12.2020)



**圖例 LEGEND**

243 (17.7.04)	獲批准的申請 APPROVED APPLICATION
244 (17.7.04)	被拒絕的申請 REJECTED APPLICATION
72 (10.9.99) X	已撤銷 REVOKED
---	會議日期 DATE OF MEETING
---	申請編號 APPLICATION NUMBER


申請地點界線只作識別用  
APPLICATION SITE BOUNDARY  
FOR IDENTIFICATION PURPOSE ONLY

本摘要圖於2021年2月9日擬備，  
所根據的資料為於2018年10月16日  
核准的分區計劃大綱圖編號 S/YL-LFS/9  
EXTRACT PLAN PREPARED ON 9.2.2021  
BASED ON OUTLINE ZONING PLAN No.  
S/YL-LFS/9 APPROVED ON 16.10.2018

**位置圖 LOCATION PLAN**  
臨時私人停車場（私家車）及填土（為期3年）  
新界元朗流浮山丈量約份第129約地段第1210號B分段第1小分段、第1210號B分段第2小分段、  
第1210號B分段第3小分段、第1210號B分段第4小分段、第1210號B分段第5小分段、  
第1210號B分段第6小分段、第1210號B分段第7小分段及第1210號B分段餘段和毗連政府土地  
TEMPORARY PRIVATE VEHICLE PARK (PRIVATE CARS)  
AND FILLING OF LAND FOR A PERIOD OF 3 YEARS  
LOTS 1210 S.B SS.1, 1210 S.B SS.2, 1210 S.B SS.3, 1210 S.B SS.4,  
1210 S.B SS.5, 1210 S.B SS.6, 1210 S.B SS.7 AND 1210 S.B RP IN  
D.D. 129 AND ADJOINING GOVERNMENT LAND, LAU FAU SHAN, YUEN LONG, N.T  
SCALE 1 : 7 500 比例尺

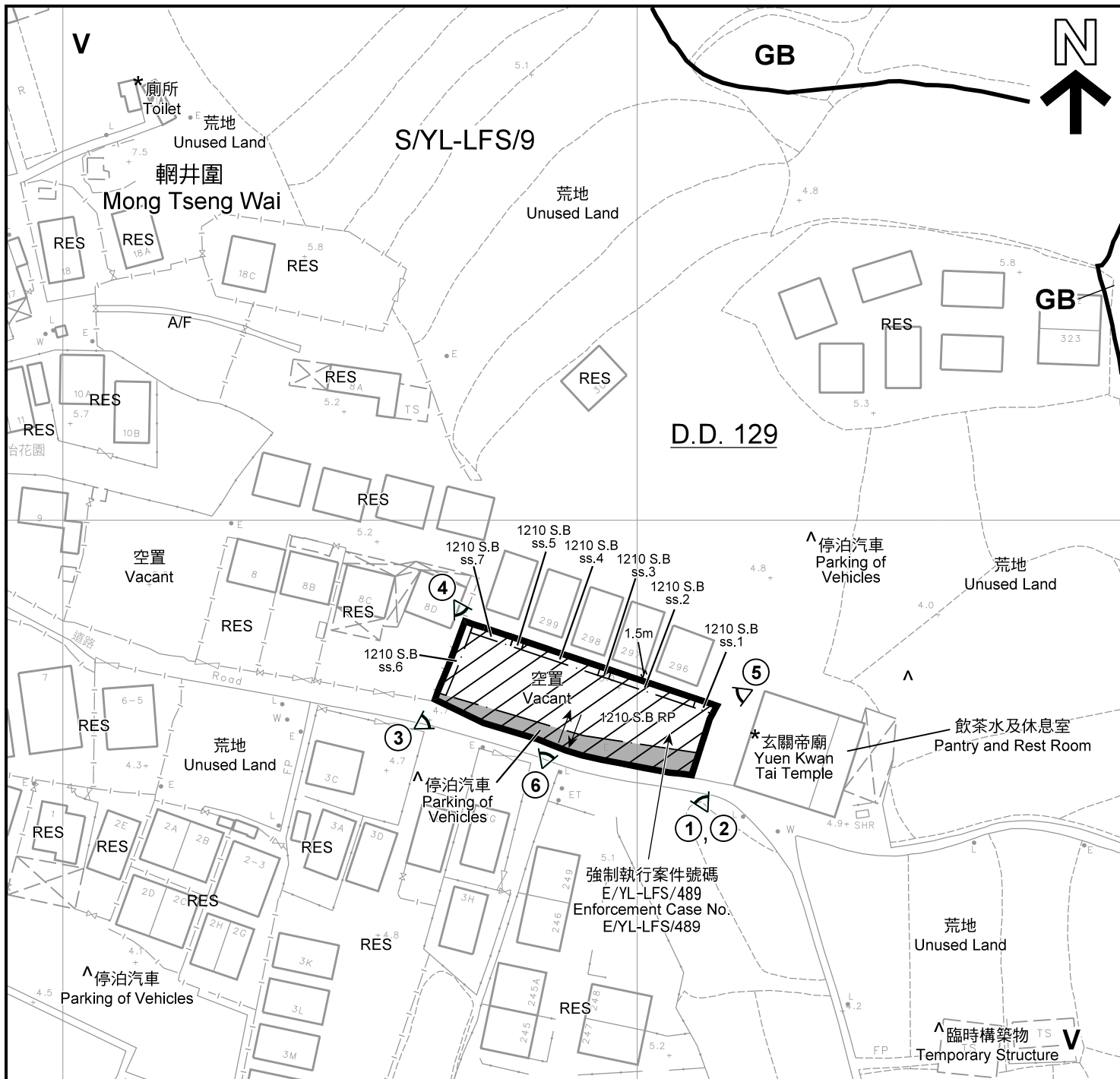
米 100 0 100 200 300 米  
METRES

**規劃署  
PLANNING  
DEPARTMENT**



參考編號  
REFERENCE No.  
**A/YL-LFS/367**

圖 PLAN  
**A-1**




**註釋 Notes:**

- (1) 2020年10月27日勘測的土地用途  
Land uses shown on this plan are in accordance with the land use survey conducted by the Planning Department on 27.10.2020
- (2) \* 土地用途跟1992年3月勘測的土地用途一致  
Indicates that the use is the same as that revealed by the land use survey conducted by the Planning Department in Mar 1992
- (3) ^ 土地用途跟1992年3月勘測的土地用途有別  
Indicates that the use is different from that revealed by the land use survey conducted by the Planning Department in Mar 1992

圖例 LEGEND	
	申請地點(界線只作識別用) APPLICATION SITE (BOUNDARY FOR IDENTIFICATION PURPOSE ONLY)
	政府土地 GOVERNMENT LAND
<b>V</b>	鄉村式發展 VILLAGE TYPE DEVELOPMENT
<b>GB</b>	綠化地帶 GREEN BELT
<b>RES</b>	住用構築物 RESIDENTIAL STRUCTURES
<b>A/F</b>	休耕農地 FALLOW AGRICULTURAL LAND
	實地照片的觀景點 VIEWING POINT OF SITE PHOTO
	入口/出口 INGRESS / EGRESS

**平面圖 SITE PLAN**

臨時私人停車場(私家車)及填土(為期3年)  
 新界元朗流浮山丈量約份第129約地段第1210號B分段第1小分段、第1210號B分段第2小分段、  
 第1210號B分段第3小分段、第1210號B分段第4小分段、第1210號B分段第5小分段、  
 第1210號B分段第6小分段、第1210號B分段第7小分段及第1210號B分段餘段和毗連政府土地  
 TEMPORARY PRIVATE VEHICLE PARK (PRIVATE CARS)  
 AND FILLING OF LAND FOR A PERIOD OF 3 YEARS  
 LOTS 1210 S.B SS.1, 1210 S.B SS.2, 1210 S.B SS.3, 1210 S.B SS.4,  
 1210 S.B SS.5, 1210 S.B SS.6, 1210 S.B SS.7 AND 1210 S.B RP IN  
 D.D. 129 AND ADJOINING GOVERNMENT LAND, LAU FAU SHAN, YUEN LONG, N.T  
 SCALE 1 : 1 000 比例尺



本摘要圖於2021年2月9日擬備，所根據的資料為測量圖編號 2-SW-18C  
 EXTRACT PLAN PREPARED ON 9.2.2021  
 BASED ON SURVEY SHEET No. 2-SW-18C

**規劃署  
PLANNING  
DEPARTMENT**



參考編號  
REFERENCE No.  
**A/YL-LFS/367**

圖 **PLAN**  
**A-2**



后海湾  
(深圳湾)  
DEEP BAY  
(SHENZHEN BAY)

DEEP BAY ROAD

流浮山  
LAU FAU SHAN

深灣路

連接深灣路的通道  
ACCESS LEADING FROM  
DEEP BAY ROAD

輞井村  
Mong Tseng Tsuen

輞井圍  
Mong Tseng Wai

排水道  
DRAINAGE CHANNEL

天影路  
TIN YING ROAD

天水圍  
TIN SHUI WAI

天恒邨  
Tin Heng Estate

圖例 LEGEND

 申請地點(界線只作識別用)  
APPLICATION SITE  
(BOUNDARY FOR IDENTIFICATION  
PURPOSE ONLY)

本摘要圖於2021年2月9日擬備，所根據的資料為地政總署於2018年10月3日拍得的航攝照片編號 E046660C  
EXTRACT PLAN PREPARED ON 9.2.2021  
BASED ON AERIAL PHOTO No.  
E046660C TAKEN ON 3.10.2018  
BY LANDS DEPARTMENT

航攝照片 AERIAL PHOTO

臨時私人停車場(私家車)及填土(為期3年)  
新界元朗流浮山丈量約份第129約地段第1210號B分段第1小分段、第1210號B分段第2小分段、  
第1210號B分段第3小分段、第1210號B分段第4小分段、第1210號B分段第5小分段、  
第1210號B分段第6小分段、第1210號B分段第7小分段及第1210號B分段餘段和毗連政府土地  
TEMPORARY PRIVATE VEHICLE PARK (PRIVATE CARS)  
AND FILLING OF LAND FOR A PERIOD OF 3 YEARS  
LOTS 1210 S.B SS.1, 1210 S.B SS.2, 1210 S.B SS.3, 1210 S.B SS.4,  
1210 S.B SS.5, 1210 S.B SS.6, 1210 S.B SS.7 AND 1210 S.B RP IN  
D.D. 129 AND ADJOINING GOVERNMENT LAND, LAU FAU SHAN, YUEN LONG, N.T

規劃署  
PLANNING  
DEPARTMENT



參考編號  
REFERENCE No.  
AYL-LFS/367

圖 PLAN  
A-3



申請地點界線只作識別用  
APPLICATION SITE BOUNDARY FOR IDENTIFICATION PURPOSE ONLY

### 實地照片 SITE PHOTO

臨時私人停車場（私家車）及填土（為期3年）  
新界元朗流浮山丈量約份第129約地段第1210號B分段第1小分段、第1210號B分段第2小分段、  
第1210號B分段第3小分段、第1210號B分段第4小分段、第1210號B分段第5小分段、  
第1210號B分段第6小分段、第1210號B分段第7小分段及第1210號B分段餘段和毗連政府土地  
TEMPORARY PRIVATE VEHICLE PARK (PRIVATE CARS)  
AND FILLING OF LAND FOR A PERIOD OF 3 YEARS  
LOTS 1210 S.B SS.1, 1210 S.B SS.2, 1210 S.B SS.3, 1210 S.B SS.4,  
1210 S.B SS.5, 1210 S.B SS.6, 1210 S.B SS.7 AND 1210 S.B RP IN  
D.D. 129 AND ADJOINING GOVERNMENT LAND, LAU FAU SHAN, YUEN LONG, N.T

規劃署  
PLANNING  
DEPARTMENT



本圖於2021年2月9日擬備，所根據的資料為攝於2021年2月2日的實地照片  
PLAN PREPARED ON 9.2.2021  
BASED ON SITE PHOTOS  
TAKEN ON 2.2.2021


參考編號  
REFERENCE No.  
A/YL-LFS/367

圖 PLAN  
A-4a






申請地點  
APPLICATION SITE



申請地點  
APPLICATION SITE



申請地點  
APPLICATION SITE

申請地點界線只作識別用  
APPLICATION SITE BOUNDARY FOR IDENTIFICATION PURPOSE ONLY

**實地照片 SITE PHOTO**

臨時私人停車場（私家車）及填土（為期3年）  
 新界元朗流浮山丈量約份第129約地段第1210號B分段第1小分段、第1210號B分段第2小分段、  
 第1210號B分段第3小分段、第1210號B分段第4小分段、第1210號B分段第5小分段、  
 第1210號B分段第6小分段、第1210號B分段第7小分段及第1210號B分段餘段和毗連政府土地  
 TEMPORARY PRIVATE VEHICLE PARK (PRIVATE CARS)  
 AND FILLING OF LAND FOR A PERIOD OF 3 YEARS  
 LOTS 1210 S.B SS.1, 1210 S.B SS.2, 1210 S.B SS.3, 1210 S.B SS.4,  
 1210 S.B SS.5, 1210 S.B SS.6, 1210 S.B SS.7 AND 1210 S.B RP IN  
 D.D. 129 AND ADJOINING GOVERNMENT LAND, LAU FAU SHAN, YUEN LONG, N.T

本圖於2021年2月9日擬備，所根據的資料為攝於2021年2月2日的實地照片  
 PLAN PREPARED ON 9.2.2021  
 BASED ON SITE PHOTOS  
 TAKEN ON 2.2.2021

規劃署  
**PLANNING  
 DEPARTMENT**



參考編號  
 REFERENCE No.  
**A/YL-LFS/367**

圖 PLAN  
**A-4b**