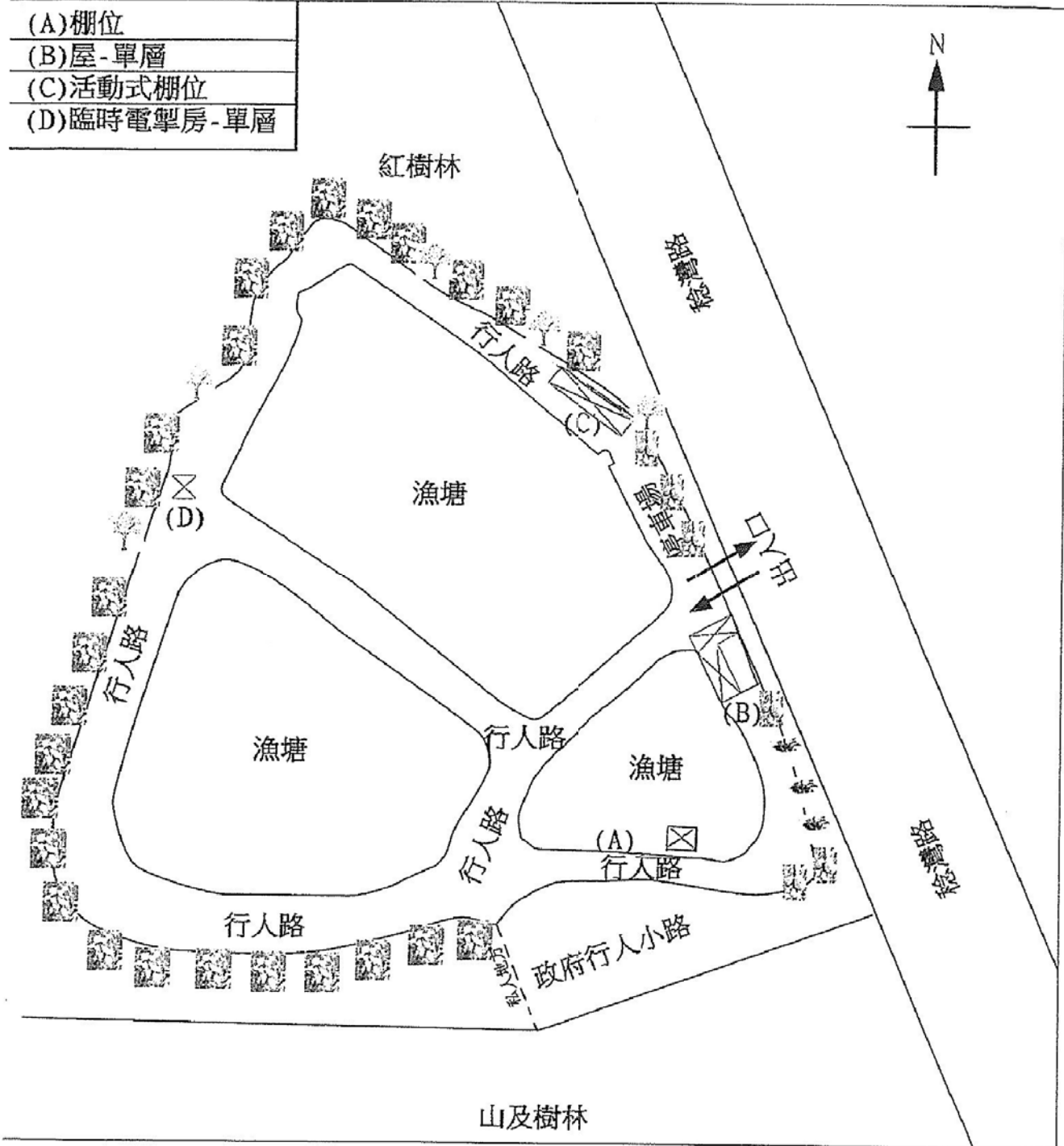


申請面積:約 14842 平方米	露天面積:約 14563 平方米
毗鄰政府土地:約 394 平方米	有上蓋面積:279 平方米

參考編號 REFERENCE No. A/YL-PN/52	繪圖 DRAWING A-1
----------------------------------	-------------------

(摘錄自申請人於23. 2. 2018呈交的申請書)
(Extract from Applicant's
Submission Dated 23.2.2018)

- (A) 棚位
- (B) 屋-單層
- (C) 活動式棚位
- (D) 臨時電掣房-單層



荔枝樹



大樹



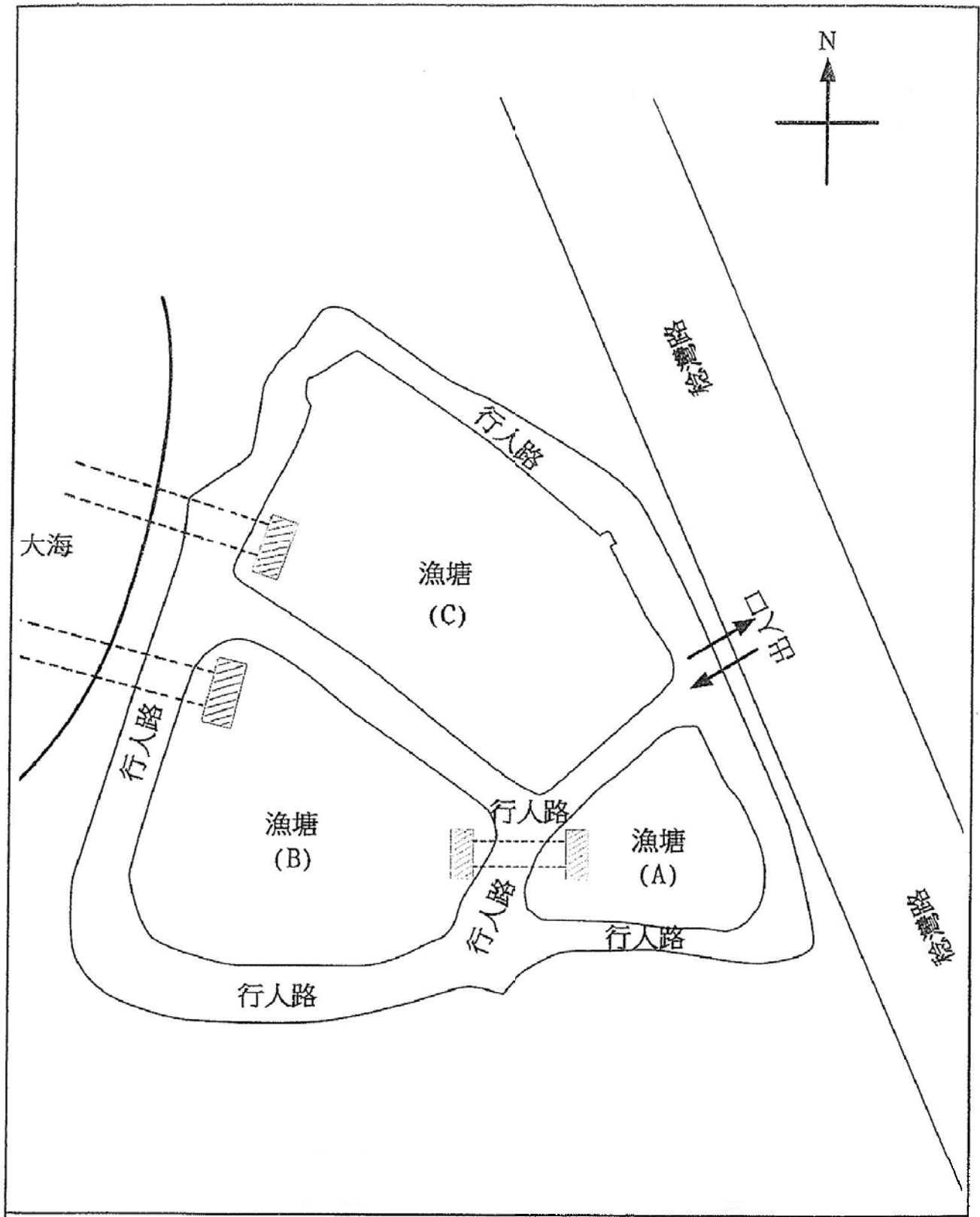
大樹波羅樹/黃皮樹




盆栽

參考編號 REFERENCE No. A/YL-PN/52	繪圖 DRAWING A-2
----------------------------------	-------------------

(摘錄自申請人於23. 2. 2018呈交的申請書)
(Extract from Applicant's
Submission Dated 23.2.2018)



 漁塘中之去水位

- (A) 魚塘之多餘池水會自動流向 (B) 魚塘.
- (B) 和 (C) 魚塘之多餘池水會自動流出大海.

Refer to Lot Index Plan No.:

參考編號 REFERENCE No. A/YL-PN/52	繪圖 DRAWING A-3
----------------------------------	-------------------

(摘錄自申請人於23. 2. 2018呈交的申請書)
(Extract from Applicant's
Submission Dated 23.2.2018)

● 滅火筒(水劑 9L) 1 個

● 滅火筒(Co2 5Kg) 1 個

○ 滅火沙桶 1 個

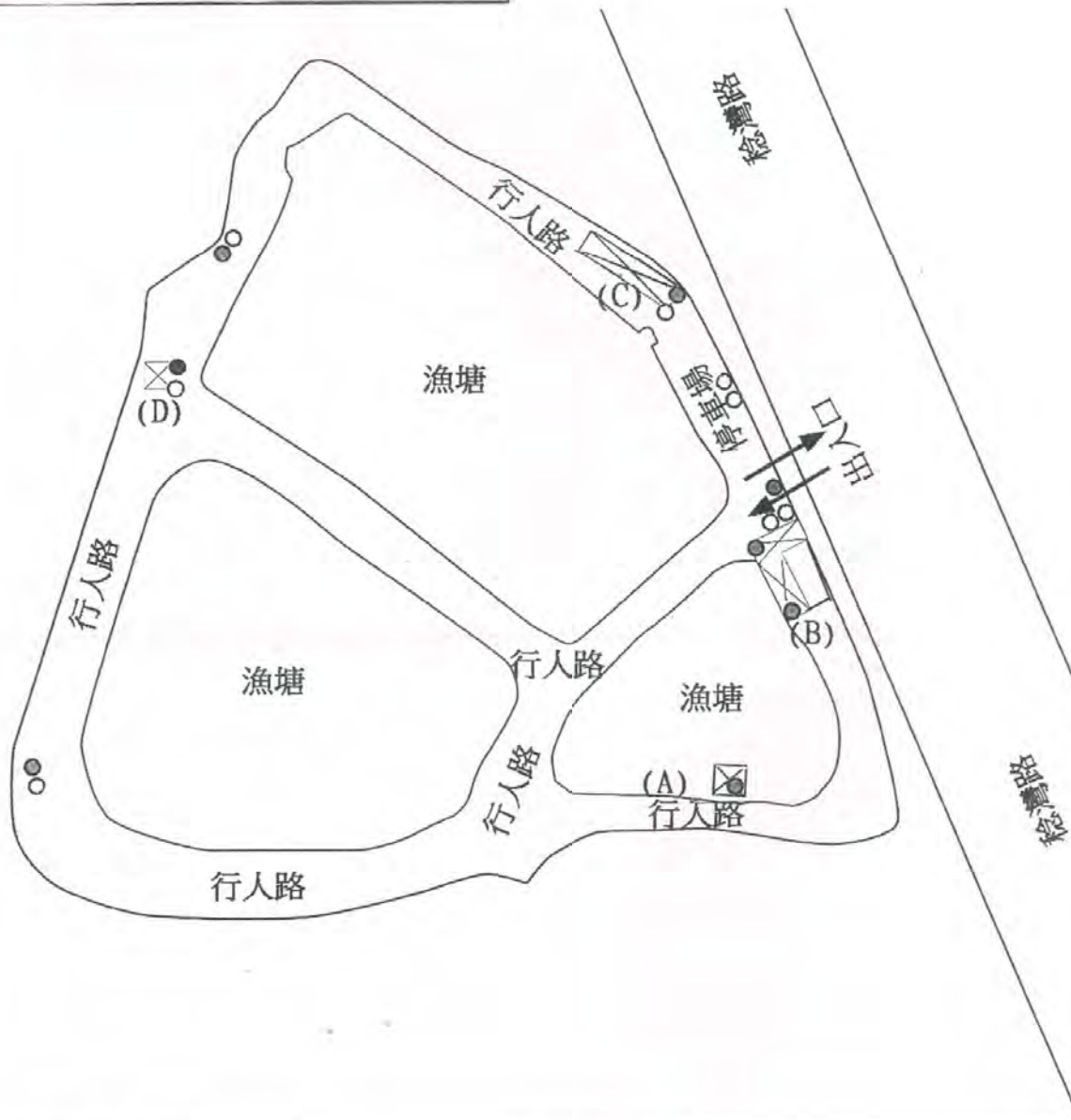
(A)水中棚位-單層(7x2x2.5 米)

(B)屋-單層(18x8x3.5 米)

(C)活動式棚位(20x6x2.5 米)

(D)臨時電掣房-單層(1x1x1.5 米)

總樓面面積 279 平方米



Planning Department
Reference Lot Index
No.:

Location : Lots
73,74,75,76,77 And 78 in
D.D 135 Pak Nai, Yuen Long

**FOR FIRE SERVICE
DEPARTMENT Only**

Drawing No. :

Date :

Scale :

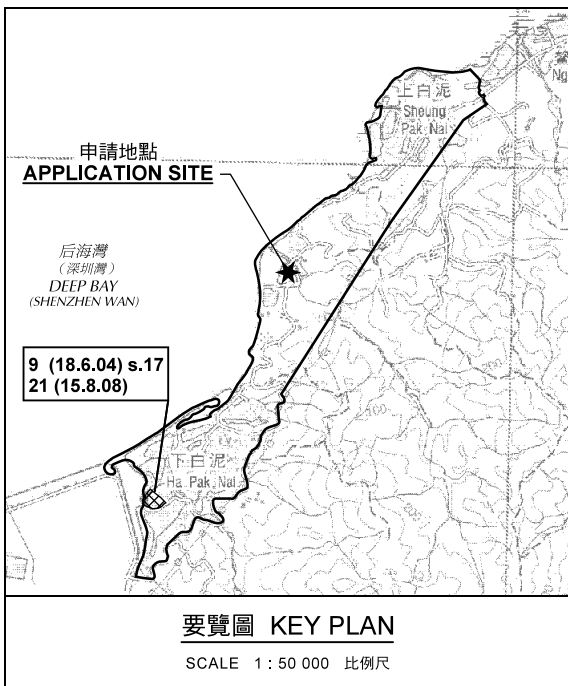
Nil

Rev.

參考編號 REFERENCE No.
A/YL-PN/52

繪圖 DRAWING
A-4

(摘錄自申請人於23. 2. 2018呈交的申請書)
(Extract from Applicant's
Submission Dated 23.2.2018)



要覽圖 KEY PLAN

SCALE 1:50 000 比例尺

具特殊科學價值地點
SITE OF SPECIAL SCIENTIFIC INTEREST

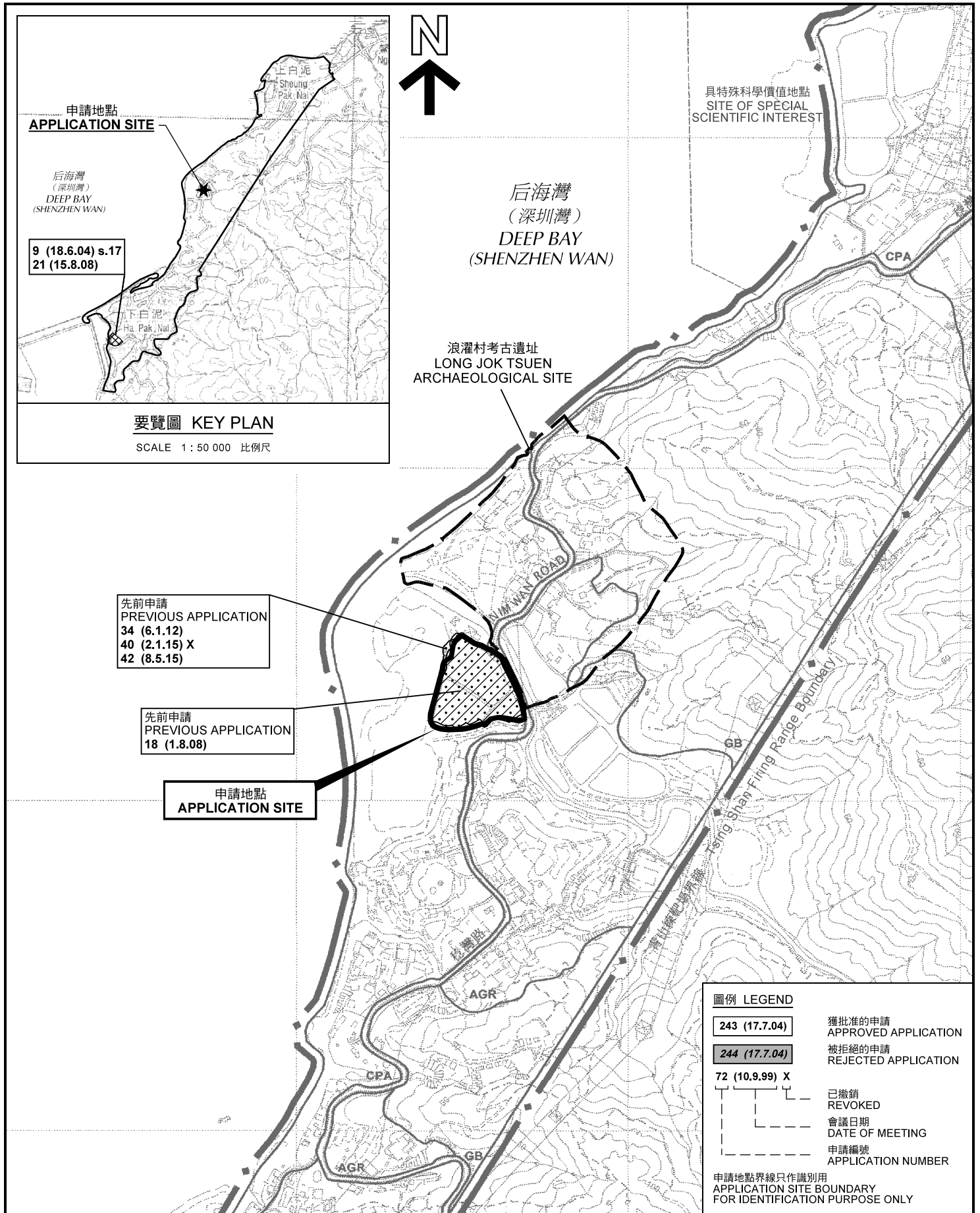
后海灣
(深圳灣)
DEEP BAY
(SHENZHEN WAN)

浪濯村考古遺址
LONG JOK TSUEN
ARCHAEOLOGICAL SITE

先前申請
PREVIOUS APPLICATION
34 (6.1.12)
40 (2.1.15) X
42 (8.5.15)

先前申請
PREVIOUS APPLICATION
18 (1.8.08)

申請地點
APPLICATION SITE



圖例 LEGEND

- 243 (17.7.04)** 獲批准的申請
APPROVED APPLICATION
- 244 (17.7.04)** 被拒絕的申請
REJECTED APPLICATION
- 72 (10.9.99) X** 已撤銷
REVOKED
- 會議日期
DATE OF MEETING
- 申請編號
APPLICATION NUMBER

申請地點界線只作識別用
APPLICATION SITE BOUNDARY
FOR IDENTIFICATION PURPOSE ONLY

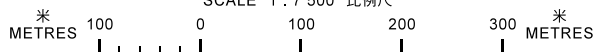
位置圖 LOCATION PLAN

臨時康樂用途(釣魚場)(為期3年)

新界元朗下白泥丈量約份第135約地段第73號(部分)、第74號(部分)、第75號、第76號(部分)、第77號(部分)及第78號(部分)和毗連政府土地
TEMPORARY RECREATION USE (FISHING GROUND)
FOR A PERIOD OF 3 YEARS

LOTS 73 (PART), 74 (PART), 75, 76(PART), 77(PART) AND 78 (PART)
IN D.D.135 AND ADJOINING GOVERNMENT LAND,
HA PAK NAI, YUEN LONG, NEW TERRITORIES

SCALE 1:7 500 比例尺



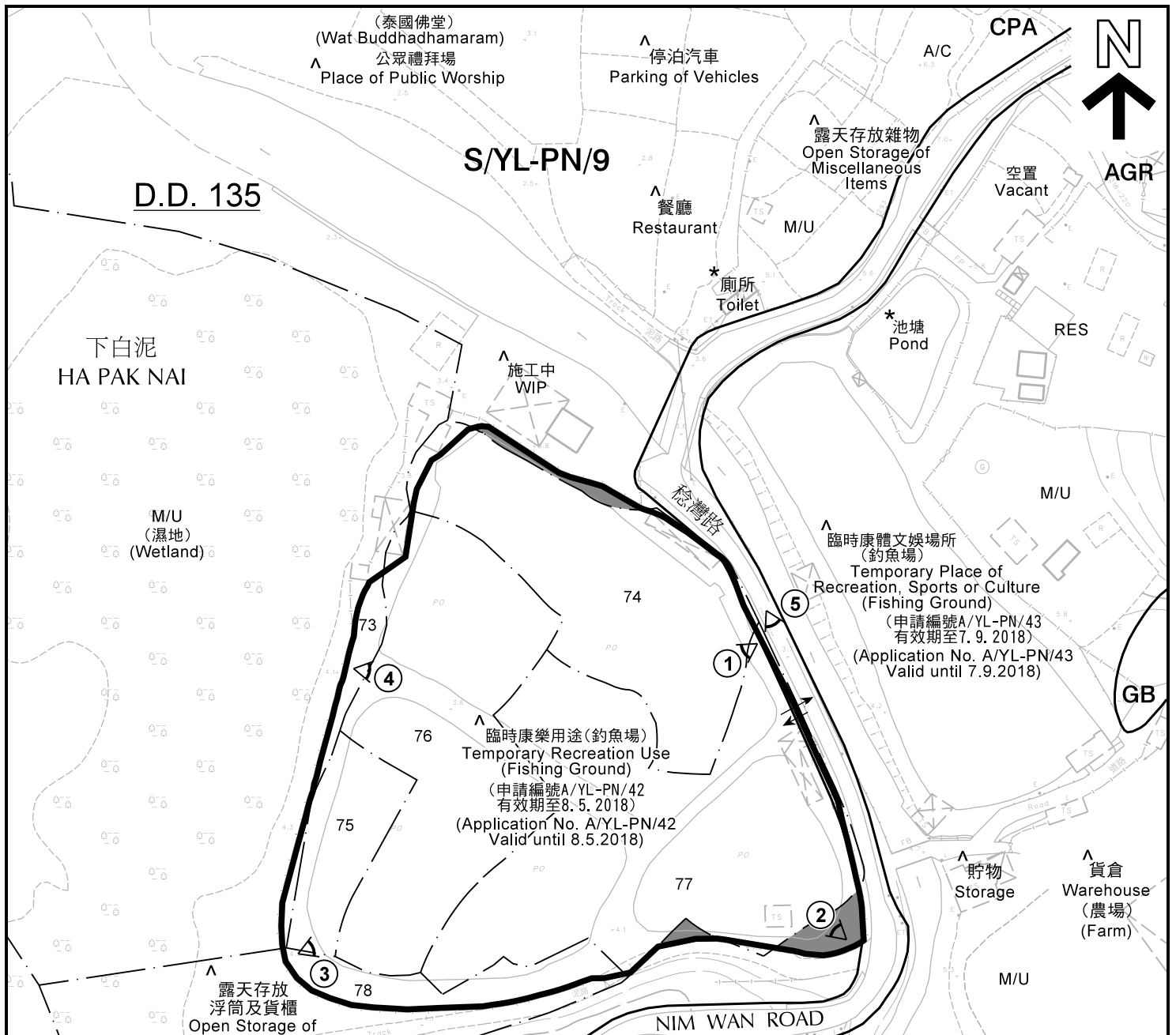
本摘要圖於2018年4月12日擬備，
所根據的資料為於2006年10月17日
核准的分區計劃大綱圖編號S/YL-PN/9
EXTRACT PLAN PREPARED ON 12.4.2018
BASED ON OUTLINE ZONING PLAN No.
S/YL-PN/9 APPROVED ON 17.10.2006

規劃署
PLANNING
DEPARTMENT



參考編號
REFERENCE No.
A/YL-PN/52

圖 PLAN
A-1



註釋 Notes:

- (1) 2018年3月2日勘測的土地用途
Land uses shown on this plan are in accordance with the land use survey conducted by the Planning Department on 2.3.2018
- (2) * 土地用途跟1992年3月勘測的土地用途一致
Indicates that the use is the same as that revealed by the land use survey conducted by the Planning Department on 3.1992
- (3) ^ 土地用途跟1992年3月勘測的土地用途有別
Indicates that the use is different from that revealed by the land use survey conducted by the Planning Department on 3.1992

圖例 LEGEND

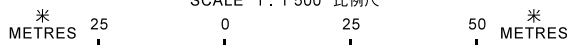
- 申請地點(界線只作識別用)
APPLICATION SITE (BOUNDARY FOR IDENTIFICATION PURPOSE ONLY)
- 政府土地
GOVERNMENT LAND
- AGR** 農業
AGRICULTURE
- CPA** 海岸保護區
COASTAL PROTECTION AREA
- GB** 綠化地帶
GREEN BELT
- RES** 住用構築物
RESIDENTIAL STRUCTURES
- A/C** 常耕農地
CULTIVATED AGRICULTURAL LAND
- M/U** 荒地
UNUSED LAND
- 實地照片的觀景點
VIEWING POINT OF SITE PHOTO
- 入口/出口
INGRESS / EGRESS

平面圖 SITE PLAN

臨時康樂用途(釣魚場)(為期3年)

新界元朗下白泥丈量約份第135約地段第73號(部分)、第74號(部分)、第75號、第76號(部分)、第77號(部分)及第78號(部分)和毗連政府土地
TEMPORARY RECREATION USE (FISHING GROUND)
 FOR A PERIOD OF 3 YEARS
 LOTS 73 (PART), 74 (PART), 75, 76(PART), 77(PART) AND 78 (PART)
 IN D.D.135 AND ADJOINING GOVERNMENT LAND,
 HA PAK NAI, YUEN LONG, NEW TERRITORIES

SCALE 1 : 1 500 比例尺



規劃署
PLANNING
DEPARTMENT



參考編號
 REFERENCE No.
A/YL-PN/52

圖 **PLAN**
A-2

本摘要圖於2018年4月11日擬備，所根據的資料為測量圖編號 5-NE-14A, B, C 和 D
 EXTRACT PLAN PREPARED ON 11.4.2018
 BASED ON SURVEY SHEETS No.
 5-NE-14A, B, C & D



后海灣
(深圳灣)
DEEP BAY
(SHENZHEN WAN)

下自泥
HA PAK NAI

松灣路

NIM WAN ROAD

圖例 LEGEND



申請地點(界線只作識別用)
APPLICATION SITE
(BOUNDARY FOR IDENTIFICATION
PURPOSE ONLY)

本摘要圖於2018年3月12日擬備，所根據的資料為地政總署於2017年4月29日拍得的航攝照片編號 E023574C
EXTRACT PLAN PREPARED ON 12.3.2018
BASED ON AERIAL PHOTO No.
E023574C TAKEN ON 29.4.2017
BY LANDS DEPARTMENT

航攝照片 AERIAL PHOTO

臨時康樂用途(釣魚場)(為期3年)
新界元朗下白泥丈量約份第135約地段第73號(部分)、第74號(部分)、
第75號、第76號(部分)、第77號(部分)及第78號(部分)和毗連政府土地
TEMPORARY RECREATION USE (FISHING GROUND)
FOR A PERIOD OF 3 YEARS
LOTS 73 (PART), 74 (PART), 75, 76(PART), 77(PART) AND 78 (PART)
IN D.D.135 AND ADJOINING GOVERNMENT LAND,
HA PAK NAI, YUEN LONG, NEW TERRITORIES

規劃署
PLANNING
DEPARTMENT



參考編號
REFERENCE No.
A/YL-PN/52

圖 PLAN
A-3



本圖於2018年3月14日擬備，所根據的資料為攝於2018年3月2日的實地照片
 PLAN PREPARED ON 14.3.2018
 BASED ON SITE PHOTOS
 TAKEN ON 2.3.2018

實地照片 SITE PHOTO

臨時康樂用途(釣魚場)(為期3年)
 新界元朗下白泥丈量約份第135約地段第73號(部分)、第74號(部分)、
 第75號、第76號(部分)、第77號(部分)及第78號(部分)和毗連政府土地
 TEMPORARY RECREATION USE (FISHING GROUND)
 FOR A PERIOD OF 3 YEARS
 LOTS 73 (PART), 74 (PART), 75, 76(PART), 77(PART) AND 78 (PART)
 IN D.D.135 AND ADJOINING GOVERNMENT LAND,
 HA PAK NAI, YUEN LONG, NEW TERRITORIES

規劃署
**PLANNING
 DEPARTMENT**



參考編號
 REFERENCE No.
A/YL-PN/52

圖 PLAN
A-4a



申請地點界線只作識別用
APPLICATION SITE BOUNDARY FOR IDENTIFICATION PURPOSE ONLY

實地照片 SITE PHOTO

臨時康樂用途(釣魚場)(為期3年)
新界元朗下白泥丈量約份第135約地段第73號(部分)、第74號(部分)、
第75號、第76號(部分)、第77號(部分)及第78號(部分)和毗連政府土地
TEMPORARY RECREATION USE (FISHING GROUND)
FOR A PERIOD OF 3 YEARS
LOTS 73 (PART), 74 (PART), 75, 76(PART), 77(PART) AND 78 (PART)
IN D.D.135 AND ADJOINING GOVERNMENT LAND,
HA PAK NAI, YUEN LONG, NEW TERRITORIES

規劃署
**PLANNING
DEPARTMENT**



參考編號
REFERENCE No.
A/YL-PN/52

圖 PLAN
A-4b

本圖於2018年4月11日擬備，所根據的資料為攝於2018年3月2日的實地照片
PLAN PREPARED ON 11.4.2018
BASED ON SITE PHOTOS
TAKEN ON 2.3.2018