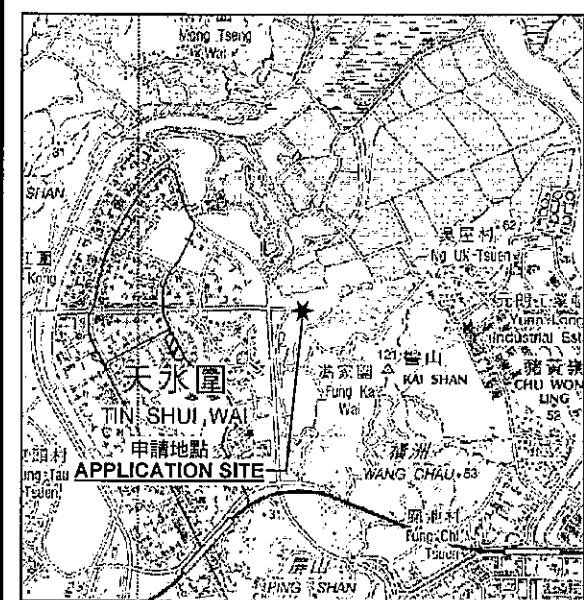
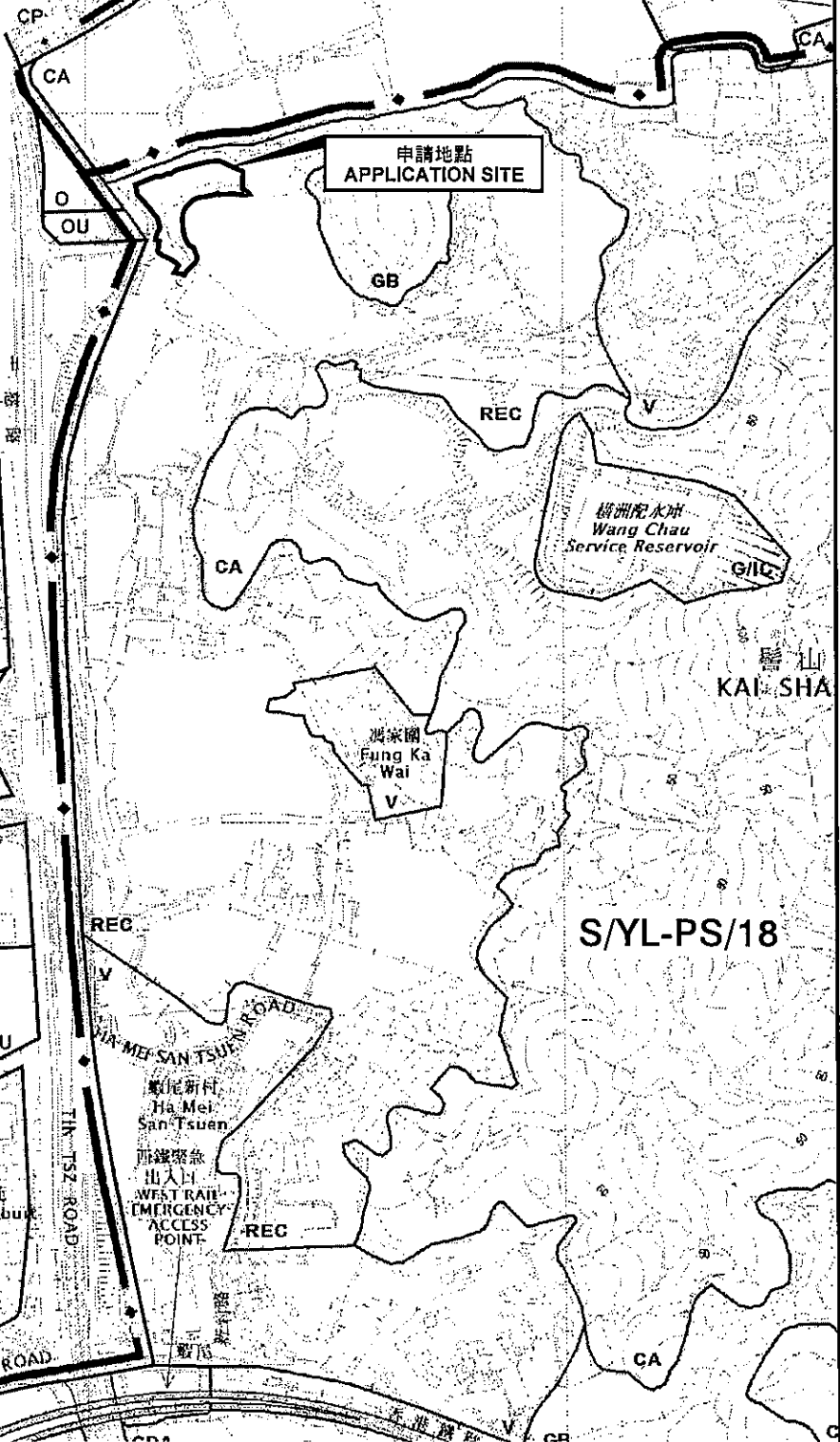


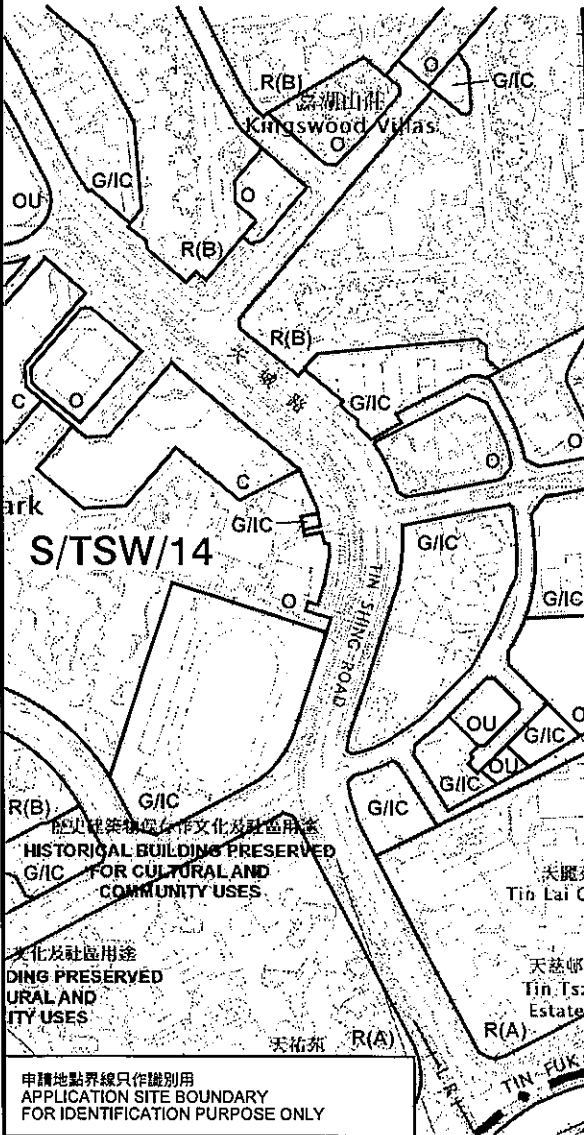


覽圖(影印自條例的一部份)
 展示的流浮山及尖鼻咀
 S/PS/1 號的範圍。
 E INTS/TSW/14
 LAND TSM BEI TSUI No.
 OF PLANNING PURSUANT
 (AMENDMENT) BILL 1990
 PART OF THE TOWN PLANNING
 (1991) EXHIBITED ON 17.8.1990.



要覽圖 KEY PLAN

SCALE 1:50 000 比例尺



申請地點界線只作識別用
 APPLICATION SITE BOUNDARY
 FOR IDENTIFICATION PURPOSE ONLY

位置圖 LOCATION PLAN

擬建臨時公眾停車場(私家車及小巴)(為期3年)
 新界元朗屏山丈量約份第126約地段第51號(部分)、
 第52號(部分)、第54號(部分)及第55號餘段(部分)
 PROPOSED TEMPORARY PUBLIC VEHICLE PARK (PRIVATE CARS
 AND LIGHT BUSES) FOR A PERIOD OF 3 YEARS
 LOTS 51 (PART), 52 (PART), 54 (PART) AND
 55 RP (PART) IN D.D.126, PING SHAN, YUEN LONG, NEW TERRITORIES

SCALE 1:7 500 比例尺

米 METRES 100 0 100 200 300 米 METRES

規劃署
 PLANNING
 DEPARTMENT



參考編號
 REFERENCE No.
 AYL-PS/601

圖 PLAN
 A-1

本摘要圖於2020年2月26日擬備，
 所根據的資料為於2018年10月16日
 核准的分區計劃大綱圖編號 S/YL-PS/18
 EXTRACT PLAN PREPARED ON 26.2.2020
 BASED ON OUTLINE ZONING PLAN No.
 S/YL-PS/18 APPROVED ON 16.10.2018