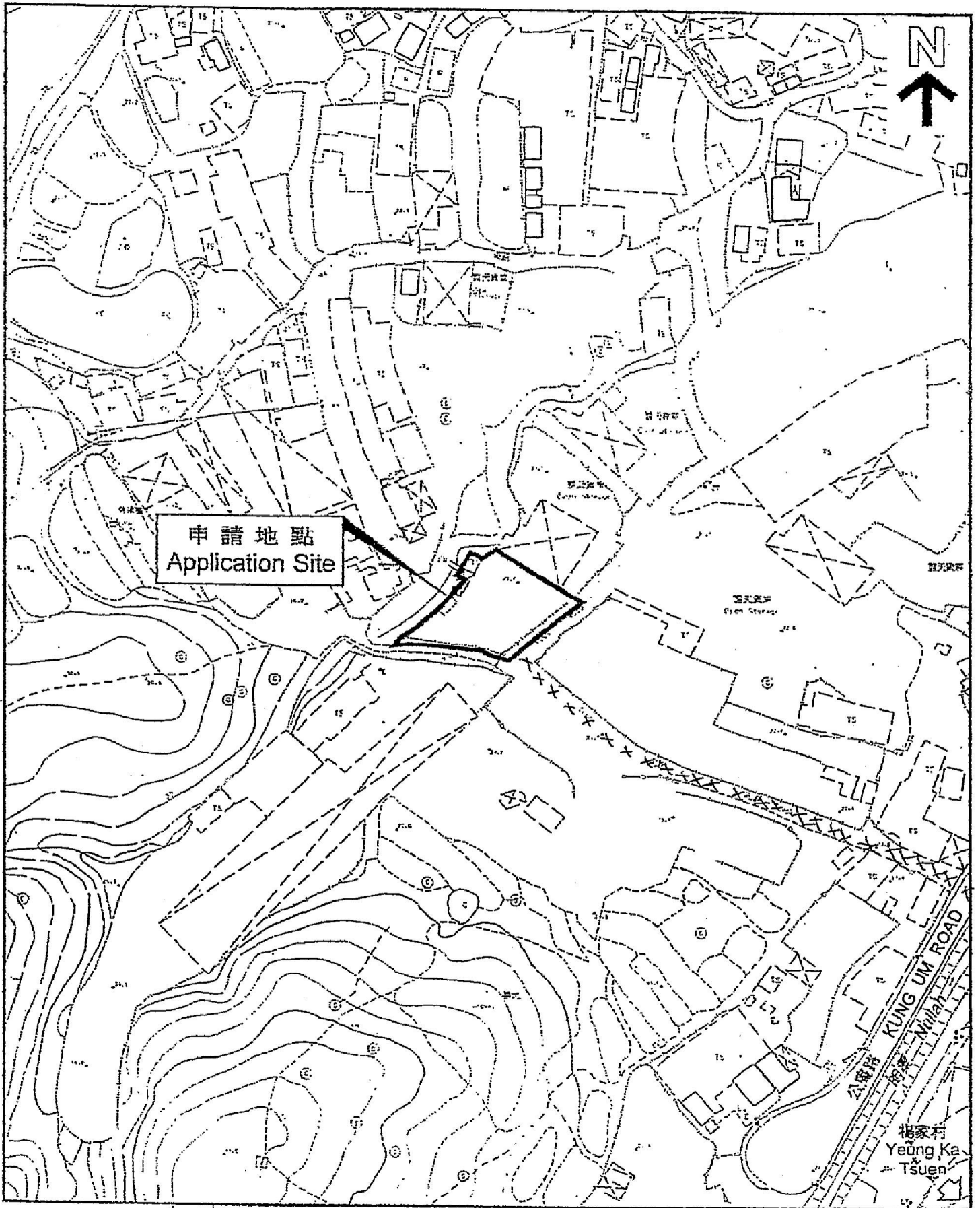


車輛路線圖



申請地點
Application Site



KUNG UM ROAD
楊家村
Yeung Ka
Tsuen

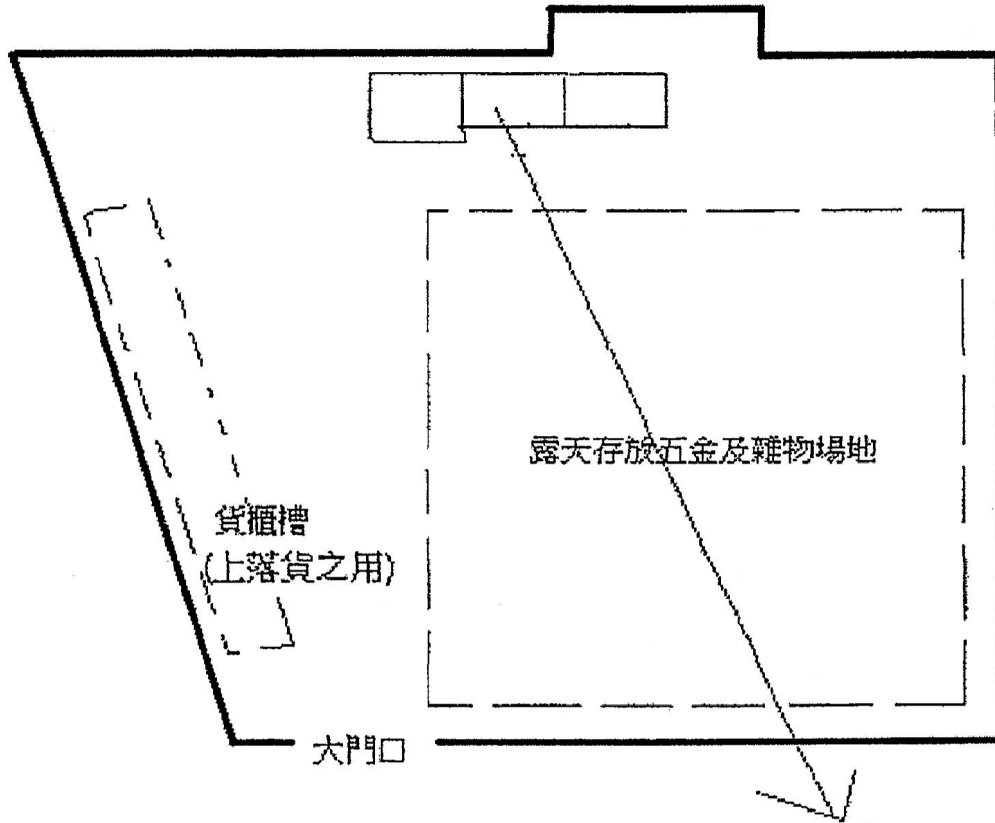
XXXX - 連接公庵路的通道

(摘錄自申請人於 25. 8. 2020 呈交的申請書)
(Extract from Applicant's
Submission of 25.8.2020)

參考編號 REFERENCE No. AYL-TYST/1048	繪圖 DRAWING A-1
--	-------------------

申請用作倉地平面圖

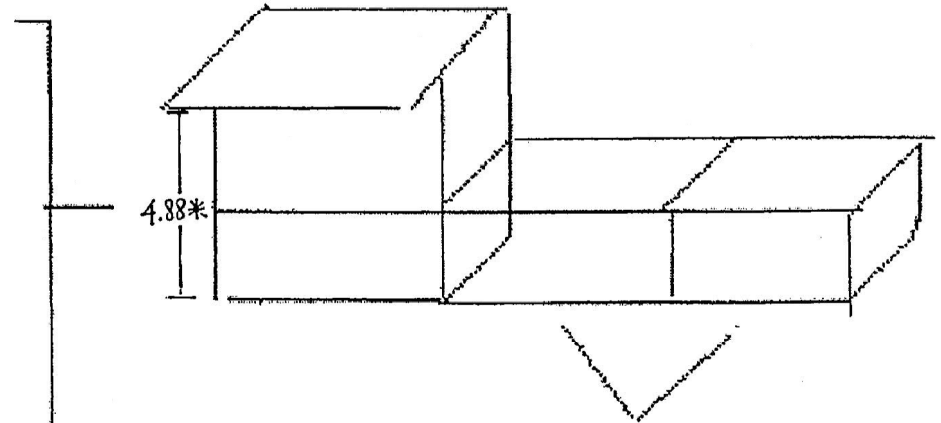
地點：新界元朗公庵路，DD117 部分地段的擁有人〔地段號碼：1945(部分)、1944(部分)、776(部分)、1878(部分)、1879 (A) & 1879 (B)(部分)、1943(部分)〕及毗連部分政府土地。



兩層貨櫃 (高 4.88 米)
櫃頂面積： (2.93×6.1) 米
(= 18 平方米)

一樓
用途：寫字樓及休息室
面積： (2.44×6.1) 米
(= 15 平方米)

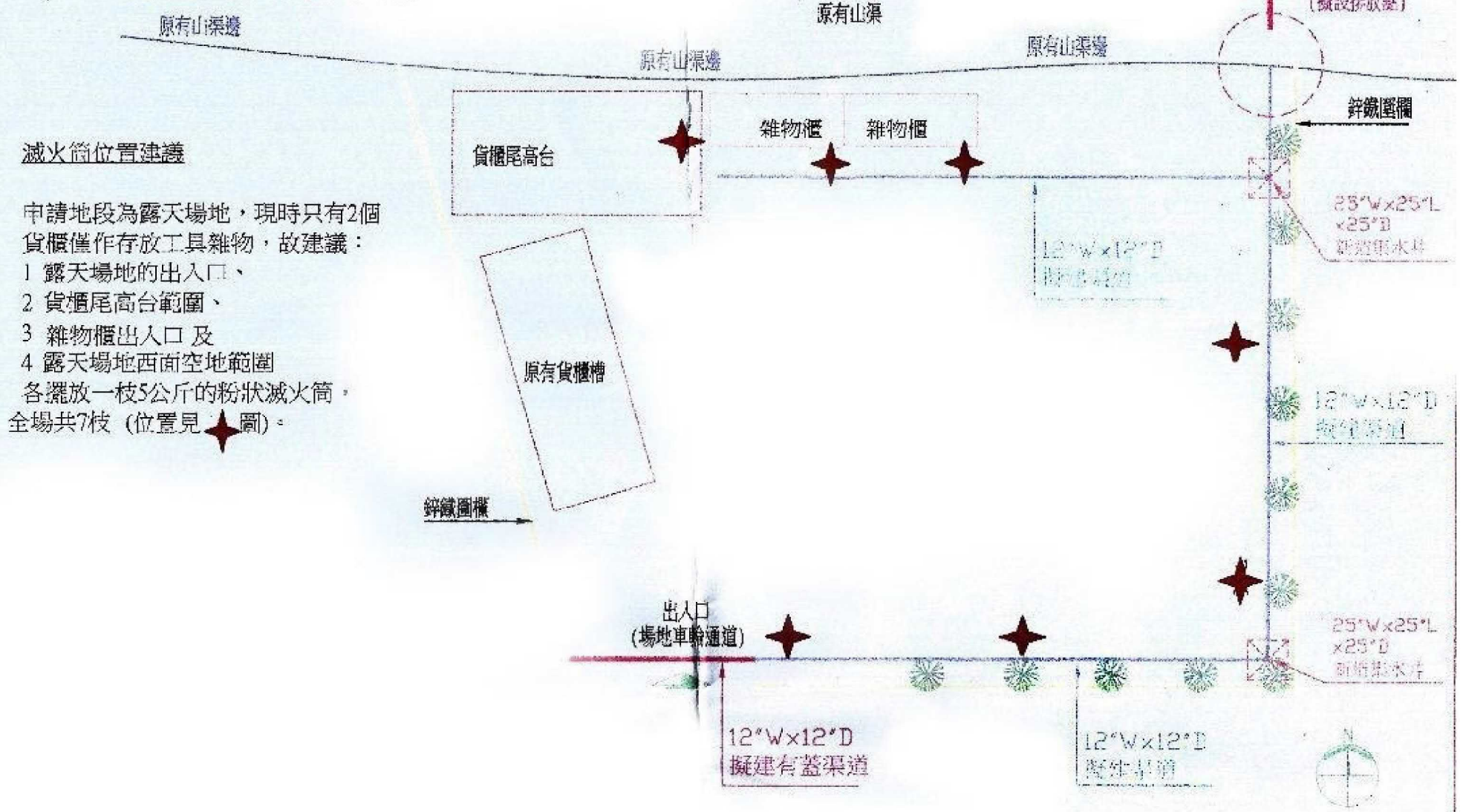
底層
用途：存放五金雜物
面積： (2.44×6.1) 米
(= 15 平方米)



2個單層貨櫃
用途：存放五金雜物
每個貨櫃面積：高 2.44 闊 2.44 米
櫃頂 (2.44×6.1) 米 (= 15 平方米)
貨櫃 (2.44×6.1) 米 (= 15 平方米)

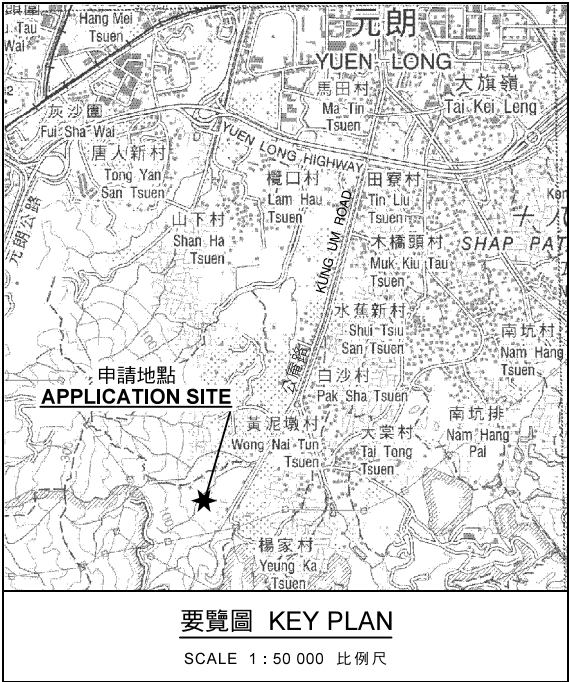
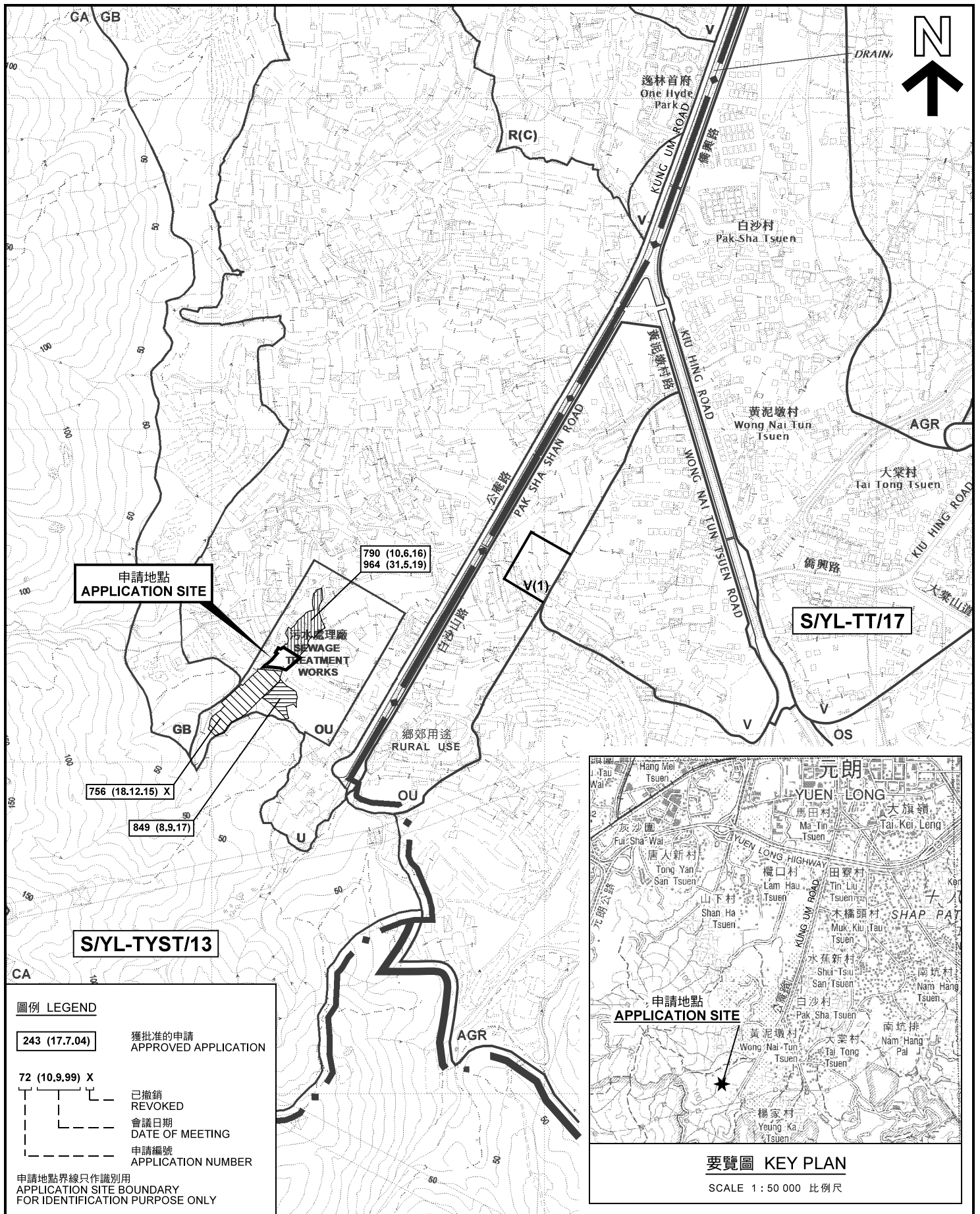
地址:

元朗公庵路丈量約份第117約地段第776路(部分),第1878
號(部分),第1879(A)&1879(B)(部分),第1943號(部分),第1944
號(部分)及第1945號(部分)和毗連政府土地
臨時露天存放五金雜物(為期三年)
(規劃申請編號: A/YL-TYST/1048)



(摘錄自申請人於 16. 9. 2020 提交的進一步資料)
(Extract from Applicant's Further
Information Submitted on 16.9.2020)

參考編號 REFERENCE No. A/YL-TYST/1048	繪圖 DRAWING A-3
---	-------------------



圖例 LEGEND

- 243 (17.7.04)** 獲批准的申請
APPROVED APPLICATION
- 72 (10.9.99) X** 已撤銷
REVOKED
- 會議日期
DATE OF MEETING
- 申請編號
APPLICATION NUMBER

申請地點界線只作識別用
APPLICATION SITE BOUNDARY
FOR IDENTIFICATION PURPOSE ONLY

本摘要圖於2020年9月23日擬備，
所根據的資料為於2020年7月10日
展示的分區計劃大綱圖編號 S/YL-TYST/13
EXTRACT PLAN PREPARED ON 23.9.2020
BASED ON OUTLINE ZONING PLAN No.
S/YL-TYST/13 EXHIBITED ON 10.7.2020

位置圖及同類申請 LOCATION PLAN WITH SIMILAR APPLICATIONS

臨時露天存放五金雜物連附屬貨倉的規劃許可續期（為期3年）
元朗公庵路丈量約份第117約地段第776號(部分)、
第1878號(部分)、第1879(A)&1879(B)號(部分)、第1943號(部分)、
第1944號(部分)及第1945號(部分)和毗連政府土地
RENEWAL OF PLANNING APPROVAL FOR TEMPORARY OPEN STORAGE OF
METAL GOODS WITH ANCILLARY WAREHOUSE FOR A PERIOD OF 3 YEARS
LOTS 776 (PART), 1878 (PART), 1879(A)&1879(B) (PART),
1943 (PART), 1944 (PART) AND 1945 (PART) IN D.D.117 AND
ADJOINING GOVERNMENT LAND, KUNG UM ROAD, YUEN LONG

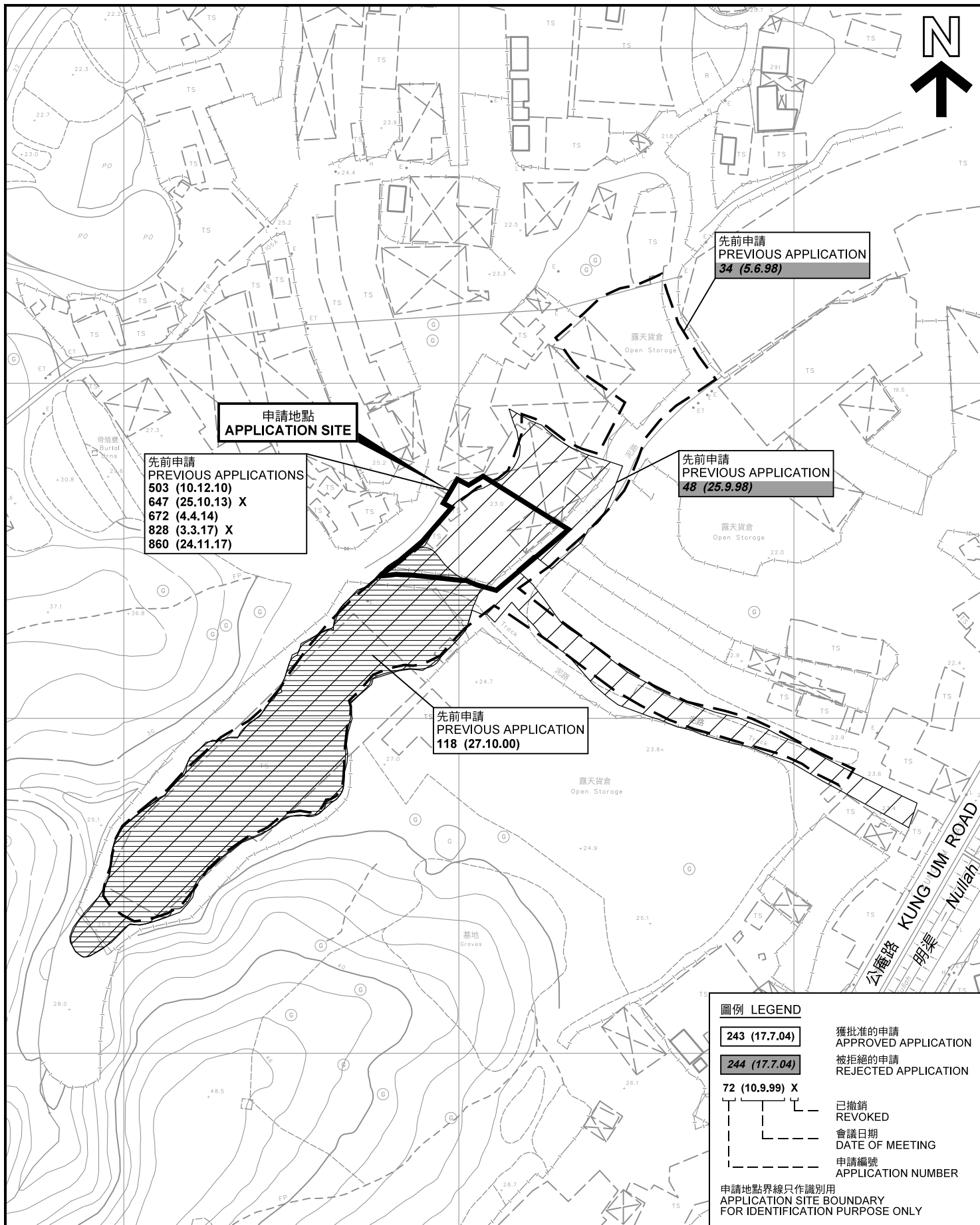
SCALE 1:7 500 比例尺
米 100 0 100 200 300 米
METRES

**規劃署
PLANNING
DEPARTMENT**



參考編號
REFERENCE No.
A/YL-TYST/1048

圖 PLAN
A-1a



申請地點
APPLICATION SITE

先前申請
PREVIOUS APPLICATIONS
503 (10.12.10)
647 (25.10.13) X
672 (4.4.14)
828 (3.3.17) X
860 (24.11.17)

先前申請
PREVIOUS APPLICATION
34 (5.6.98)

先前申請
PREVIOUS APPLICATION
48 (25.9.98)

先前申請
PREVIOUS APPLICATION
118 (27.10.00)

圖例 LEGEND

243 (17.7.04)

獲批准的申請
APPROVED APPLICATION

244 (17.7.04)

被拒絕的申請
REJECTED APPLICATION

72 (10.9.99) X

已撤銷
REVOKED

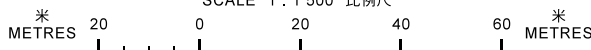
會議日期
DATE OF MEETING

申請編號
APPLICATION NUMBER

申請地點界線只作識別用
APPLICATION SITE BOUNDARY
FOR IDENTIFICATION PURPOSE ONLY

先前申請圖 PREVIOUS APPLICATIONS PLAN

臨時露天存放五金雜物連附屬貨倉的規劃許可續期 (為期3年)
元朗公庵路丈量約份第117約地段第776號(部分)、
第1878號(部分)、第1879(A)&1879(B)號(部分)、第1943號(部分)、
第1944號(部分)及第1945號(部分)和毗連政府土地
RENEWAL OF PLANNING APPROVAL FOR TEMPORARY OPEN STORAGE OF
METAL GOODS WITH ANCILLARY WAREHOUSE FOR A PERIOD OF 3 YEARS
LOTS 776 (PART), 1878 (PART), 1879(A)&1879(B) (PART),
1943 (PART), 1944 (PART) AND 1945 (PART) IN D.D.117 AND
ADJOINING GOVERNMENT LAND, KUNG UM ROAD, YUEN LONG
SCALE 1 : 1 500 比例尺



本摘要圖於2020年9月23日擬備，所根據的資料為測量圖編號 6-NW-23B、23D、24A 及 24C
EXTRACT PLAN PREPARED ON 23.9.2020
BASED ON SURVEY SHEETS No.
6-NW-23B, 23D, 24A & 24C

規劃署
PLANNING
DEPARTMENT

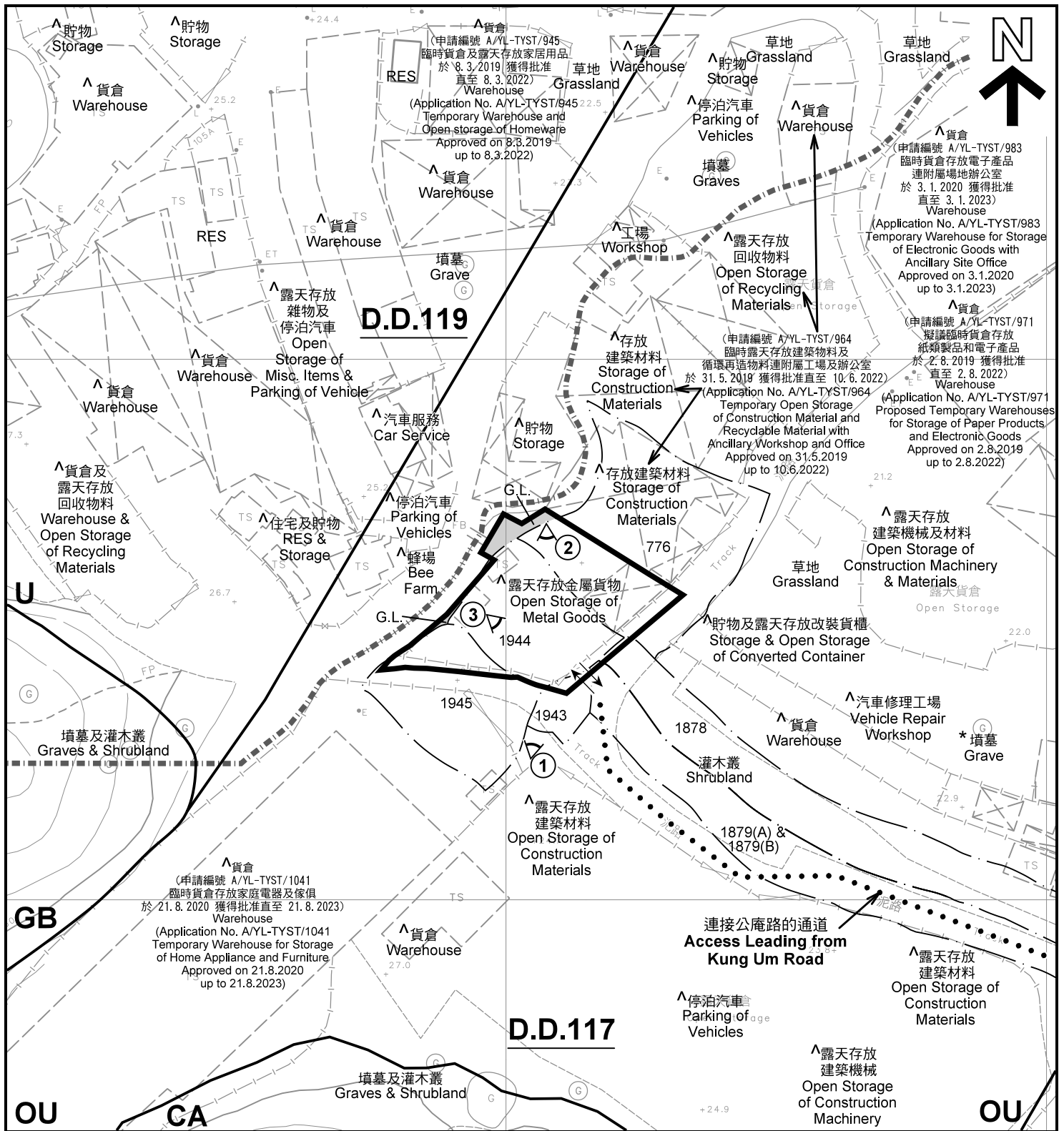


參考編號
REFERENCE No.

A/YL-TYST/1048

圖 PLAN

A-1b



註釋 Notes :

- (1) 2020年9月1日勘测的土地用途
Land uses shown on this plan are in accordance with the land use survey conducted by the Planning Department on 1.9.2020
- (2) * 土地用途跟1993年6月21日勘测的土地用途一致
Indicates that the use is the same as that revealed by the land use survey conducted by the Planning Department on 21.6.1993
- (3) ^ 土地用途跟1993年6月21日勘测的土地用途有别
Indicates that the use is different from that revealed by the land use survey conducted by the Planning Department on 21.6.1993

圖例 LEGEND

- 申請地點(界線只作識別用)
APPLICATION SITE (BOUNDARY FOR IDENTIFICATION PURPOSE ONLY)
- 其他指定用途
OTHER SPECIFIED USES
- 未決定用途
UNDETERMINED
- 綠化地帶
GREEN BELT
- 自然保育區
CONSERVATION AREA
- 政府土地
GOVERNMENT LAND
- 住用構築物
RESIDENTIAL STRUCTURES
- 實地照片的觀景點
VIEWING POINT OF SITE PHOTO
- 丈量約份界線
D.D. BOUNDARY
- 入口/出口
INGRESS / EGRESS

平面圖 SITE PLAN

本摘要圖於2020年9月30日擬備，所根據的資料為測量圖編號 6-NW-24A 及 6-NW-24C
EXTRACT PLAN PREPARED ON 30.9.2020
BASED ON SURVEY SHEETS No. 6-NW-24A & 6-NW-24C

臨時露天存放五金雜物連附屬貨倉的規劃許可續期(為期3年)
元朗公庵路丈量約份第117約地段第776號(部分)、
第1878號(部分)、第1879(A)&1879(B)號(部分)、第1943號(部分)、
第1944號(部分)及第1945號(部分)和毗連政府土地
RENEWAL OF PLANNING APPROVAL FOR TEMPORARY OPEN STORAGE OF
METAL GOODS WITH ANCILLARY WAREHOUSE FOR A PERIOD OF 3 YEARS
LOTS 776 (PART), 1878 (PART), 1879(A)&1879(B) (PART),
1943 (PART), 1944 (PART) AND 1945 (PART) IN D.D.117 AND
ADJOINING GOVERNMENT LAND, KUNG UM ROAD, YUEN LONG

SCALE 1 : 1 000 比例尺

米 20 0 20 40 米
METRES

規劃署
PLANNING
DEPARTMENT




參考編號
REFERENCE No.

A/YL-TYST/1048

圖 PLAN

A-2



圖例 LEGEND



申請地點(界線只作識別用)
APPLICATION SITE
(BOUNDARY FOR IDENTIFICATION
PURPOSE ONLY)

本摘要圖於2020年9月23日擬備，所根據的資料為地政總署於2019年11月4日拍得的航攝照片編號 E074369C
EXTRACT PLAN PREPARED ON 23.9.2020
BASED ON AERIAL PHOTO No.
E074369C TAKEN ON 4.11.2019
BY LANDS DEPARTMENT

航攝照片 AERIAL PHOTO

臨時露天存放五金雜物連附屬貨倉的規劃許可續期(為期3年)
元朗公庵路丈量約份第117約地段第776號(部分)、
第1878號(部分)、第1879(A)&1879(B)號(部分)、第1943號(部分)、
第1944號(部分)及第1945號(部分)和毗連政府土地
RENEWAL OF PLANNING APPROVAL FOR TEMPORARY OPEN STORAGE OF
METAL GOODS WITH ANCILLARY WAREHOUSE FOR A PERIOD OF 3 YEARS
LOTS 776 (PART), 1878 (PART), 1879(A)&1879(B) (PART),
1943 (PART), 1944 (PART) AND 1945 (PART) IN D.D.117 AND
ADJOINING GOVERNMENT LAND, KUNG UM ROAD, YUEN LONG

規劃署
PLANNING
DEPARTMENT



參考編號
REFERENCE No.
A/YL-TYST/1048

圖 PLAN
A-3



申請地點
APPLICATION SITE

入口/出口
Ingress /
Egress

連接公庵路的通道
Access Leading from
Kung Um Road

申請地點
APPLICATION SITE

申請地點
APPLICATION SITE

實地照片 SITE PHOTOS

本圖於2020年9月23日擬備，所根據的資料為攝於2020年9月1日的實地照片
PLAN PREPARED ON 23.9.2020
BASED ON SITE PHOTOS
TAKEN ON 1.9.2020

臨時露天存放五金雜物連附屬貨倉的規劃許可續期（為期3年）
元朗公庵路丈量約份第117約地段第776號（部分）、
第1878號（部分）、第1879（A）&1879（B）號（部分）、第1943號（部分）、
第1944號（部分）及第1945號（部分）和毗連政府土地
RENEWAL OF PLANNING APPROVAL FOR TEMPORARY OPEN STORAGE OF
METAL GOODS WITH ANCILLARY WAREHOUSE FOR A PERIOD OF 3 YEARS
LOTS 776 (PART), 1878 (PART), 1879(A)&1879(B) (PART),
1943 (PART), 1944 (PART) AND 1945 (PART) IN D.D.117 AND
ADJOINING GOVERNMENT LAND, KUNG UM ROAD, YUEN LONG

規劃署
PLANNING
DEPARTMENT



參考編號
REFERENCE No.
A/YL-TYST/1048

圖 PLAN
A-4