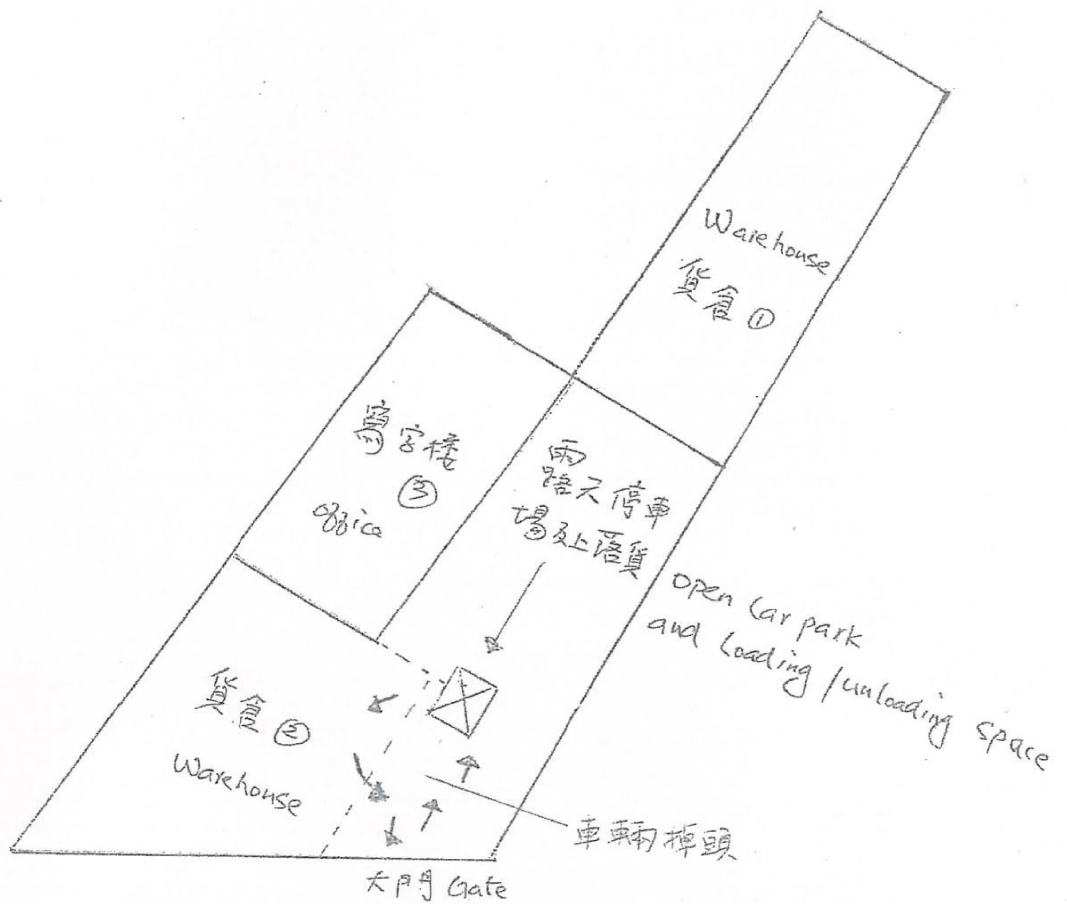



新界元朗十八鄉公路 Kung Um Road, Sha P Pat Heung, Yuen Long

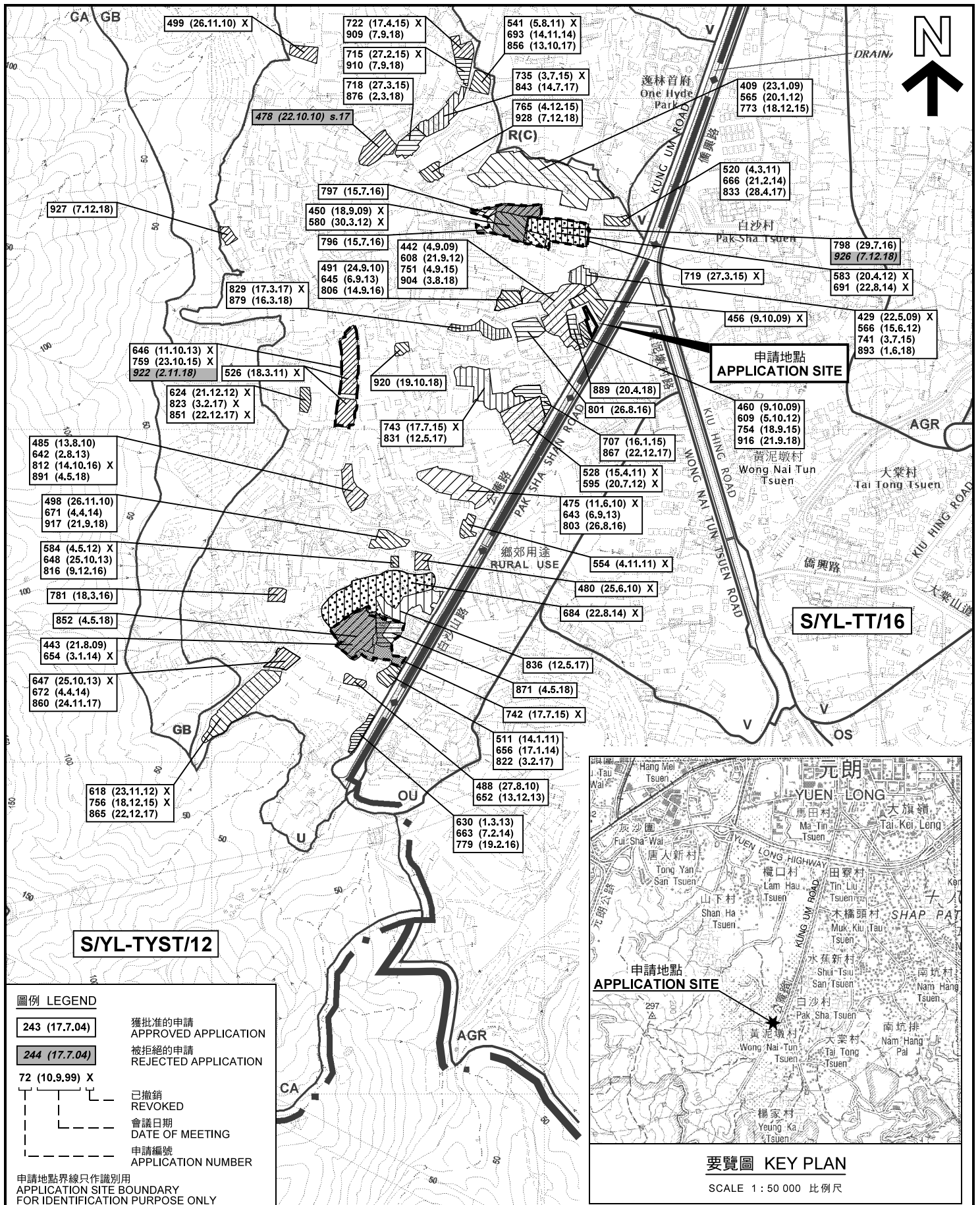
Part New Territories

DD 119 LOT 1220 RP (部份), LOT 1223 RP (部份) Part

平面圖
Layout Plan



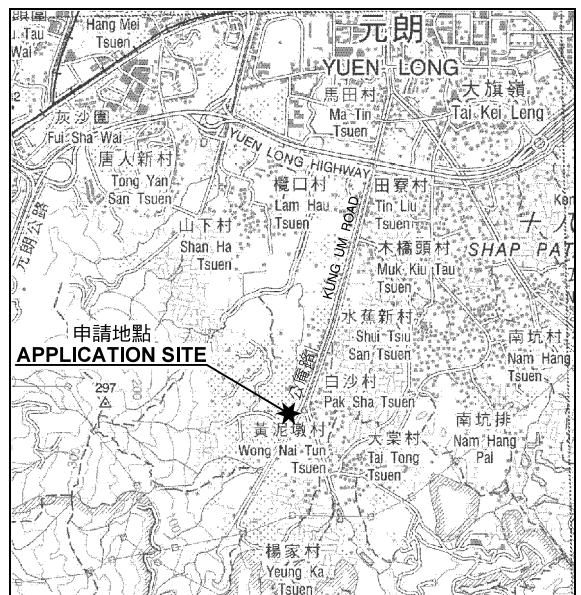
十八鄉公路 Kung Um Road



圖例 LEGEND

- 243 (17.7.04)** 獲批准的申請 APPROVED APPLICATION
- 244 (17.7.04)** 被拒絕的申請 REJECTED APPLICATION
- 72 (10.9.99) X** 已撤銷 REVOKED
- 會議日期 DATE OF MEETING
- 申請編號 APPLICATION NUMBER

申請地點界線只作識別用
APPLICATION SITE BOUNDARY
FOR IDENTIFICATION PURPOSE ONLY

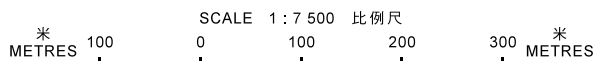


要覽圖 KEY PLAN

SCALE 1 : 50 000 比例尺

位置圖及同類申請 LOCATION PLAN WITH SIMILAR APPLICATIONS

臨時「倉庫存放副食品」用途的規劃許可續期（為期3年）
元朗十八鄉公庵路丈量約份第119約
地段第1220號餘段（部分）及第1223號餘段（部分）和毗連政府土地
RENEWAL OF PLANNING APPROVAL FOR TEMPORARY "WAREHOUSE
FOR STORAGE OF NON-STAPLE FOOD" FOR A PERIOD OF 3 YEARS
LOTS 1220 RP (PART) AND 1223 RP (PART) IN D.D.119 AND ADJOINING
GOVERNMENT LAND, KUNG UM ROAD, SHAP PAT HEUNG, YUEN LONG



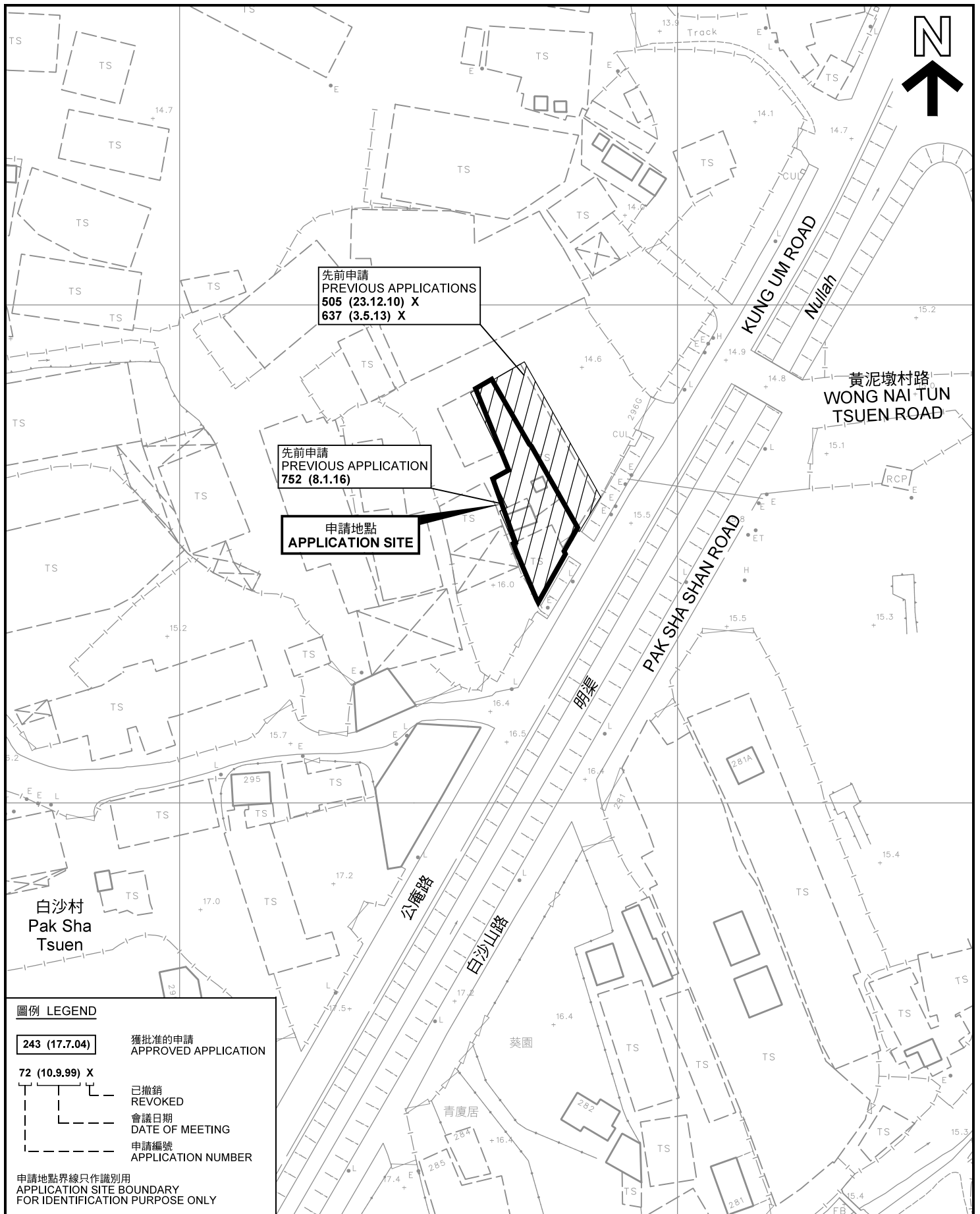
本摘要圖於2018年12月7日擬備，
所根據的資料為於2018年9月4日
核准的分區計劃大綱圖編號 S/YL-TYST/12
EXTRACT PLAN PREPARED ON 7.12.2018
BASED ON OUTLINE ZONING PLAN No.
S/YL-TYST/12 APPROVED ON 4.9.2018

**規劃署
PLANNING
DEPARTMENT**



參考編號
REFERENCE No.
A/YL-TYST/932

圖 PLAN
A-1a



圖例 LEGEND

- 243 (17.7.04) 獲批准的申請
APPROVED APPLICATION
- 72 (10.9.99) X 已撤銷
REVOKED
- 會議日期
DATE OF MEETING
- 申請編號
APPLICATION NUMBER

申請地點界線只作識別用
APPLICATION SITE BOUNDARY
FOR IDENTIFICATION PURPOSE ONLY

先前申請圖 PREVIOUS APPLICATIONS PLAN

臨時「倉庫存放副食品」用途的規劃許可續期（為期3年）
元朗十八鄉公庵路丈量約份第119約
地段第1220號餘段（部分）及第1223號餘段（部分）和毗連政府土地
RENEWAL OF PLANNING APPROVAL FOR TEMPORARY "WAREHOUSE
FOR STORAGE OF NON-STAPLE FOOD" FOR A PERIOD OF 3 YEARS
LOTS 1220 RP (PART) AND 1223 RP (PART) IN D.D.119 AND ADJOINING
GOVERNMENT LAND, KUNG UM ROAD, SHAP PAT HEUNG, YUEN LONG

SCALE 1 : 1 000 比例尺
米 METRES 20 0 20 40 米 METRES

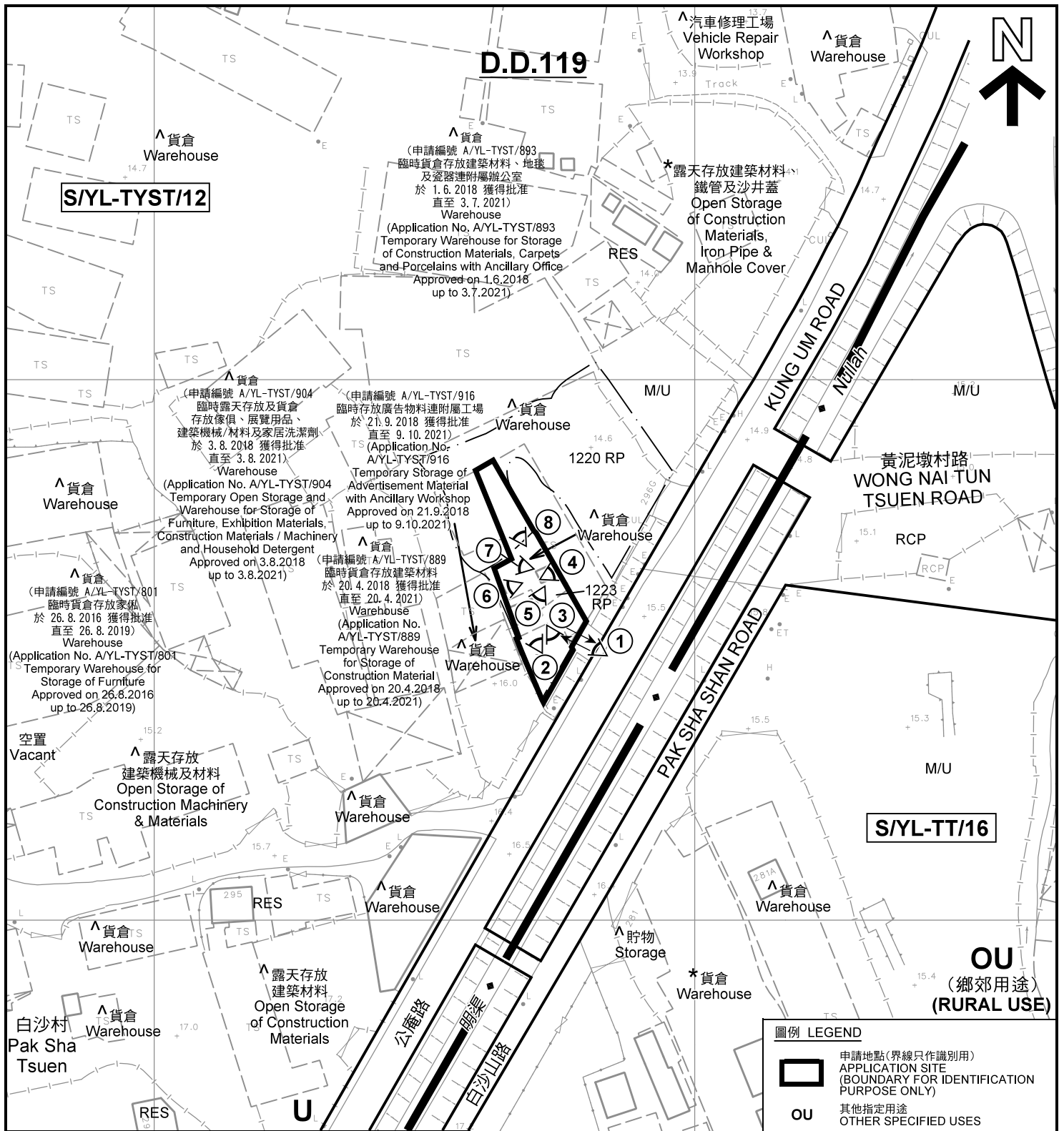
規劃署
PLANNING
DEPARTMENT



參考編號
REFERENCE No.
AYL-TYST/932

圖 PLAN
A-1b

本摘要圖於2018年12月14日擬備，所根據的資料為測量圖編號 6-NW-19C 及 6-NW-24A
EXTRACT PLAN PREPARED ON 14.12.2018
BASED ON SURVEY SHEETS No. 6-NW-19C & 6-NW-24A



註釋 Notes:

- (1) 2018年11月16日勘测的土地用途
Land uses shown on this plan are in accordance with the land use survey conducted by the Planning Department on 16.11.2018
- (2) * 土地用途跟1991年11月及1993年6月21日勘测的土地用途一致
Indicates that the use is the same as that revealed by the land use survey conducted by the Planning Department in Nov 1991 & on 21.6.1993
- (3) ^ 土地用途跟1991年11月及1993年6月21日勘测的土地用途有别
Indicates that the use is different from that revealed by the land use survey conducted by the Planning Department in Nov 1991 & on 21.6.1993

圖例 LEGEND

- 申請地點(界線只作識別用)
APPLICATION SITE (BOUNDARY FOR IDENTIFICATION PURPOSE ONLY)
- OU** 其他指定用途
OTHER SPECIFIED USES
- U** 未決定用途
UNDETERMINED
- RES** 住用構築物
RESIDENTIAL STRUCTURES
- M/U** 荒地
UNUSED LAND
- RCP** 垃圾收集站
REFUSE COLLECTION POINT
- 實地照片的觀景點
VIEWING POINT OF SITE PHOTO
- 入口/出口
INGRESS / EGRESS

平面圖 SITE PLAN

本摘要圖於2018年12月14日擬備，所根據的資料為測量圖編號 6-NW-19C 及 6-NW-24A
EXTRACT PLAN PREPARED ON 14.12.2018
BASED ON SURVEY SHEETS No. 6-NW-19C & 6-NW-24A

臨時「倉庫存放副食品」用途的規劃許可續期(為期3年)
元朗十八鄉公庵路丈量約份第119約
地段第1220號餘段(部分)及第1223號餘段(部分)和毗連政府土地
RENEWAL OF PLANNING APPROVAL FOR TEMPORARY "WAREHOUSE FOR STORAGE OF NON-STAPLE FOOD" FOR A PERIOD OF 3 YEARS
LOTS 1220 RP (PART) AND 1223 RP (PART) IN D.D.119 AND ADJOINING GOVERNMENT LAND, KUNG UM ROAD, SHAP PAT HEUNG, YUEN LONG

SCALE 1 : 1 000 比例尺
米 METRES 20 0 20 40 米 METRES

規劃署
PLANNING
DEPARTMENT



參考編號
REFERENCE No.
AYL-TYST/932

圖 PLAN
A-2



圖例 LEGEND



申請地點(界線只作識別用)
APPLICATION SITE
(BOUNDARY FOR IDENTIFICATION
PURPOSE ONLY)

本摘要圖於2018年12月10日擬備，所根據的資料為地政總署於2018年3月13日拍得的航攝照片編號 E035910C
EXTRACT PLAN PREPARED ON 10.12.2018
BASED ON AERIAL PHOTO No.
E035910C TAKEN ON 13.3.2018
BY LANDS DEPARTMENT

航攝照片 AERIAL PHOTO

臨時「倉庫存放副食品」用途的規劃許可續期(為期3年)
元朗十八鄉公庵路丈量約份第119約
地段第1220號餘段(部分)及第1223號餘段(部分)和毗連政府土地
RENEWAL OF PLANNING APPROVAL FOR TEMPORARY "WAREHOUSE
FOR STORAGE OF NON-STAPLE FOOD" FOR A PERIOD OF 3 YEARS
LOTS 1220 RP (PART) AND 1223 RP (PART) IN D.D.119 AND ADJOINING
GOVERNMENT LAND, KUNG UM ROAD, SHAP PAT HEUNG, YUEN LONG

規劃署
PLANNING
DEPARTMENT



參考編號
REFERENCE No.
AYL-TYST/932

圖 PLAN
A-3

申請地點
APPLICATION SITE



實地照片 SITE PHOTOS

本圖於2018年12月10日擬備，所根據的資料為攝於2018年11月16日的實地照片
PLAN PREPARED ON 10.12.2018
BASED ON SITE PHOTOS
TAKEN ON 16.11.2018

臨時「倉庫存放副食品」用途的規劃許可續期（為期3年）
元朗十八鄉公庵路丈量約份第119約
地段第1220號餘段（部分）及第1223號餘段（部分）和毗連政府土地
RENEWAL OF PLANNING APPROVAL FOR TEMPORARY "WAREHOUSE
FOR STORAGE OF NON-STAPLE FOOD" FOR A PERIOD OF 3 YEARS
LOTS 1220 RP (PART) AND 1223 RP (PART) IN D.D.119 AND ADJOINING
GOVERNMENT LAND, KUNG UM ROAD, SHAP PAT HEUNG, YUEN LONG

規劃署
PLANNING
DEPARTMENT




參考編號
REFERENCE No.
A/YL-TYST/932

圖 PLAN
A-4a



4

申請地點
APPLICATION SITE



5

申請地點
APPLICATION SITE



6

申請地點
APPLICATION SITE

實地照片 SITE PHOTOS

本圖於2018年12月14日擬備，所根據的資料為攝於2018年11月16日的實地照片
PLAN PREPARED ON 14.12.2018
BASED ON SITE PHOTOS
TAKEN ON 16.11.2018

臨時「倉庫存放副食品」用途的規劃許可續期（為期3年）
元朗十八鄉公庵路丈量約份第119約
地段第1220號餘段（部分）及第1223號餘段（部分）和毗連政府土地
RENEWAL OF PLANNING APPROVAL FOR TEMPORARY "WAREHOUSE
FOR STORAGE OF NON-STAPLE FOOD" FOR A PERIOD OF 3 YEARS
LOTS 1220 RP (PART) AND 1223 RP (PART) IN D.D.119 AND ADJOINING
GOVERNMENT LAND, KUNG UM ROAD, SHAP PAT HEUNG, YUEN LONG

規劃署
PLANNING
DEPARTMENT



參考編號
REFERENCE No.
AYL-TYST/932

圖 PLAN
A-4b



實地照片 SITE PHOTOS

本圖於2018年12月14日擬備，所根據的資料為攝於2018年11月16日的實地照片
 PLAN PREPARED ON 14.12.2018
 BASED ON SITE PHOTOS
 TAKEN ON 16.11.2018

臨時「倉庫存放副食品」用途的規劃許可續期（為期3年）
 元朗十八鄉公庵路丈量約份第119約
 地段第1220號餘段(部分)及第1223號餘段(部分)和毗連政府土地
 RENEWAL OF PLANNING APPROVAL FOR TEMPORARY "WAREHOUSE
 FOR STORAGE OF NON-STAPLE FOOD" FOR A PERIOD OF 3 YEARS
 LOTS 1220 RP (PART) AND 1223 RP (PART) IN D.D.119 AND ADJOINING
 GOVERNMENT LAND, KUNG UM ROAD, SHAP PAT HEUNG, YUEN LONG

規劃署
 PLANNING
 DEPARTMENT



參考編號
 REFERENCE No.
 A/YL-TYST/932

圖 PLAN
 A-4c