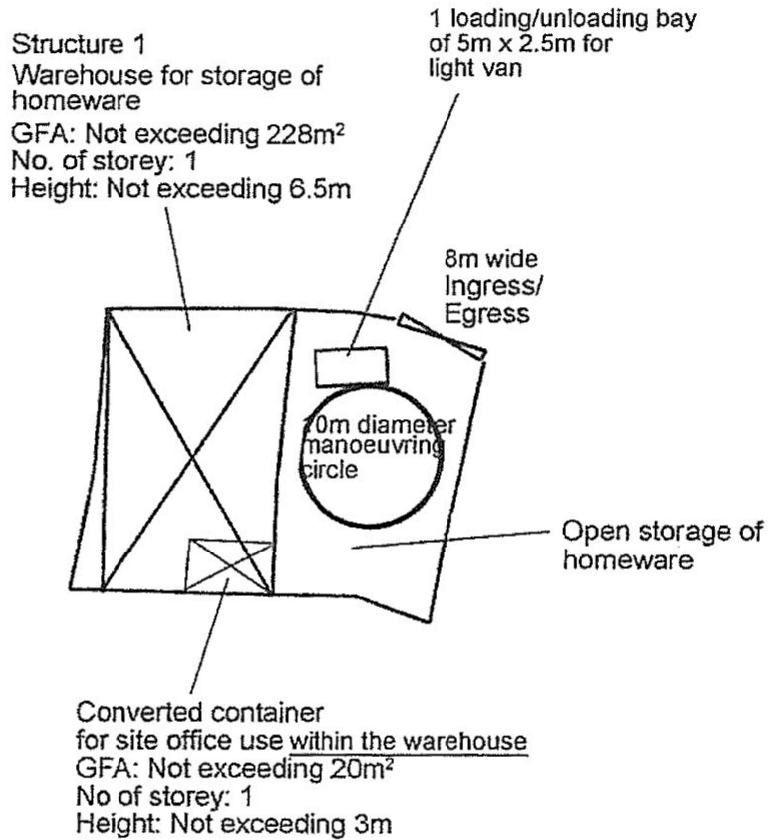


<p>Project 項目名稱: Proposed Temporary Open Storage of Construction Material and Ceramic Ware for a Period of 3 Years at Lots 1062 (Part), 1125 (Part), 1127 (Part) & 1128 (Part) in D.D.119, Kung Um Road, Yuen Long, N.T.</p>	<p>Drawing Title 圖目: Extract from OZP No. S/YL-TYST/12</p>	<p>Remarks 備註:</p>
	<p>Drawing No. 圖號: Figure 2</p>	<p>Scale 比例: 1:7500</p>

(摘錄自申請人於 17. 1. 2019 提交的申請書)
(Extract from Applicant's Submission of 17.1.2019)

<p>參考編號 REFERENCE No. AYL-TYST/945</p>	<p>繪圖 DRAWING A-1</p>
--	---------------------------

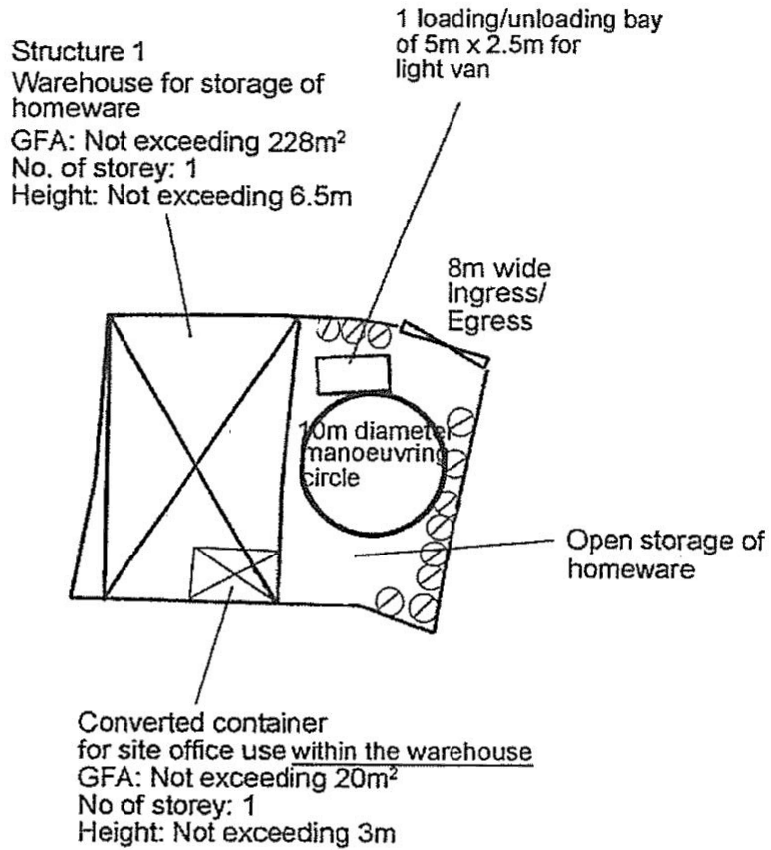


Project 項目名稱: Proposed Temporary Warehouse and Open Storage for Storage of Homeware for a Period of 3 Years at Lots 1062 (Part), 1125 (Part), 1127 (Part) & 1128 (Part) in D.D.119, Kung Um Road, Yuen Long, N.T.	Drawing Title 圖名: Proposed Layout Plan	Remarks 備註:
	Drawing No. 圖號: Figure 3	Scale 比例: 1:500

(摘錄自申請人於 17. 1. 2019 提交的申請書)
 (Extract from Applicant's Submission of 17.1.2019)

參考編號 REFERENCE No. A/YL-TYST/945	繪圖 DRAWING A-2
--	-------------------

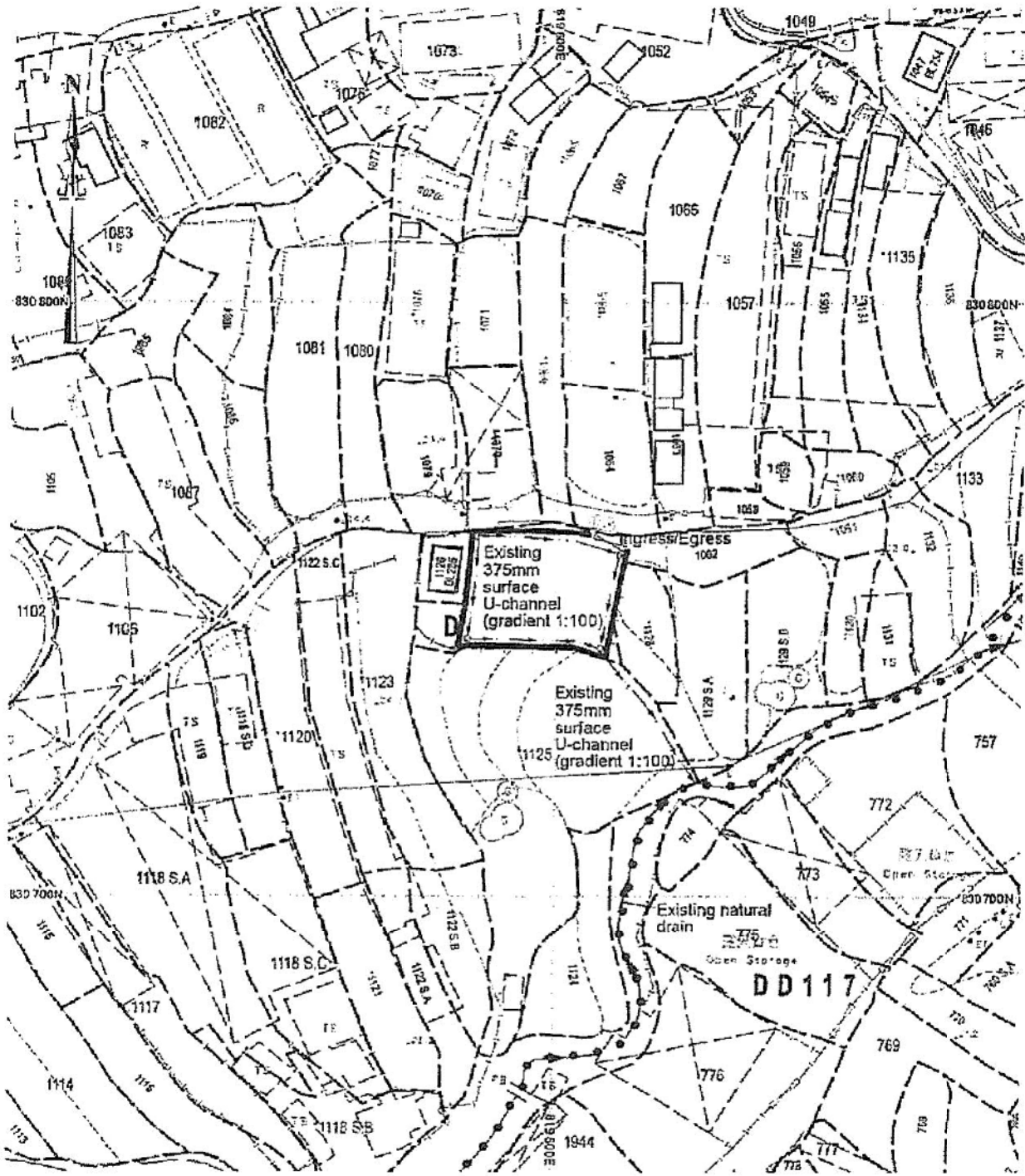
Tree	Approximate Height	Spacing
⊘ Existing trees to be preserved	3m to 3.5m	3m to 4m




Project 項目名稱: Proposed Temporary Warehouse and Open Storage for Storage of Homeware for a Period of 3 Years at Lots 1062 (Part), 1125 (Part), 1127 (Part) & 1128 (Part) in D.D.119, Kung Um Road, Yuen Long, N.T.	Drawing Title 圖目: Proposed Landscape & Tree Preservation Plan	Remarks 備註:
	Drawing No. 圖號: Figure 4	Scale 比例: 1:500

(摘錄自申請人於 17. 1. 2019 提交的申請書)
(Extract from Applicant's Submission of 17.1.2019)

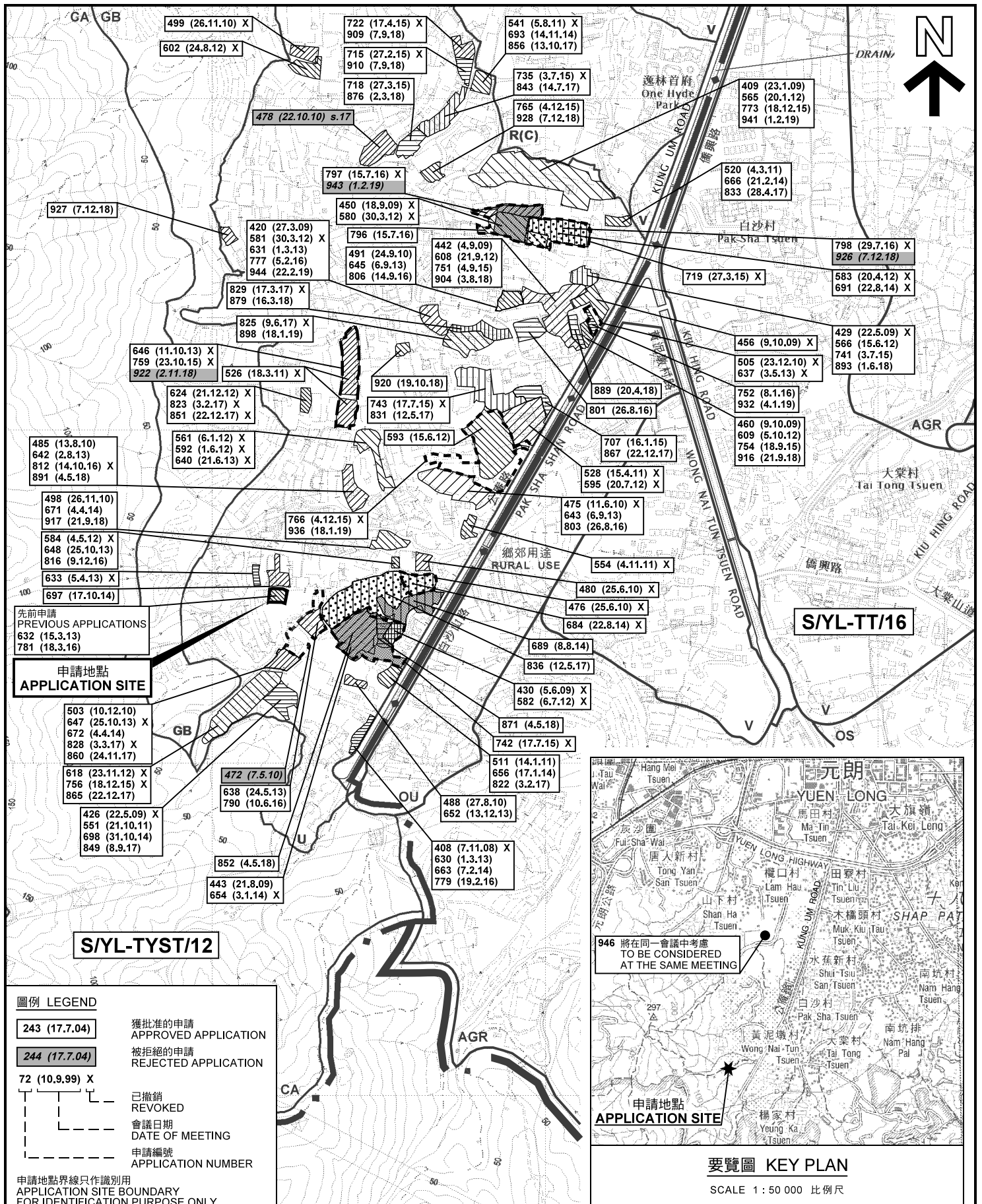
參考編號 REFERENCE No. AYL-TYST/945	繪圖 DRAWING A-3
---------------------------------------	-------------------



<p>Project 項目名稱: Proposed Temporary Warehouse and Open Storage for Storage of Homeware for a Period of 3 Years at Lots 1062 (Part), 1125 (Part), 1127 (Part) & 1128 (Part) in D.D.119, Kung Um Road, Yuen Long, N.T.</p>	<p>Drawing Title 圖名: As-built Drainage Plan</p>	<p>Remarks 備註:  Existing natural drain</p>
	<p>Drawing No. 圖號: Figure 5</p>	<p>Scale 比例: 1:1000</p>

(摘錄自申請人於 17. 1. 2019 呈交的申請書)
(Extract from Applicant's Submission of 17.1.2019)

<p>參考編號 REFERENCE No. AYL-TYST/945</p>	<p>繪圖 DRAWING A-4</p>
--	---------------------------



先前申請
PREVIOUS APPLICATIONS
632 (15.3.13)
781 (18.3.16)

申請地點
APPLICATION SITE

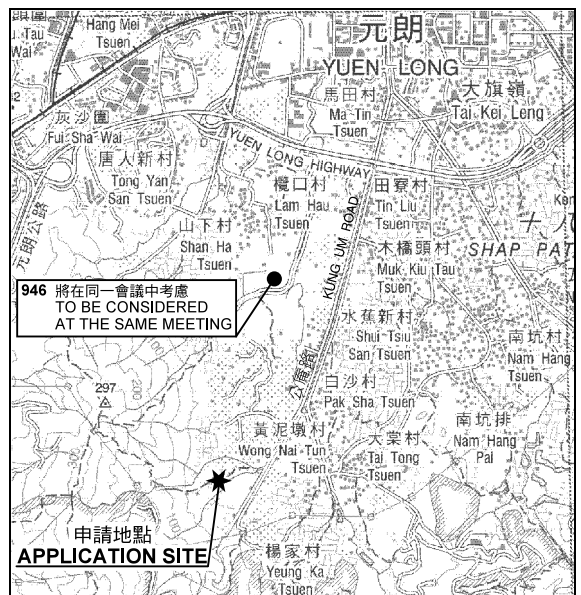
- 503 (10.12.10)
- 647 (25.10.13) X
- 672 (4.4.14)
- 828 (3.3.17) X
- 860 (24.11.17)
- 618 (23.11.12) X
- 756 (18.12.15) X
- 865 (22.12.17)
- 426 (22.5.09) X
- 551 (21.10.11)
- 698 (31.10.14)
- 849 (8.9.17)

S/YL-TYST/12

圖例 LEGEND

- 243 (17.7.04) 獲批准的申請 APPROVED APPLICATION
- 244 (17.7.04) 被拒絕的申請 REJECTED APPLICATION
- 72 (10.9.99) X 已撤銷 REVOKED
- 會議日期 DATE OF MEETING
- 申請編號 APPLICATION NUMBER

申請地點界線只作識別用
APPLICATION SITE BOUNDARY
FOR IDENTIFICATION PURPOSE ONLY



946 將在同一會議中考慮
TO BE CONSIDERED
AT THE SAME MEETING

申請地點
APPLICATION SITE


要覽圖 KEY PLAN

SCALE 1 : 50 000 比例尺

位置圖 LOCATION PLAN

臨時貨倉及露天存放家居用品 (為期3年)
元朗公庵路丈量約份第119約地段第1062號 (部分)、
第1125號 (部分)、第1127號 (部分) 及第1128號 (部分)
TEMPORARY WAREHOUSE AND OPEN STORAGE
OF HOMEWARE FOR A PERIOD OF 3 YEARS
LOTS 1062 (PART), 1125 (PART), 1127 (PART) AND 1128 (PART)
IN D.D.119, KUNG UM ROAD, YUEN LONG

SCALE 1 : 7 500 比例尺



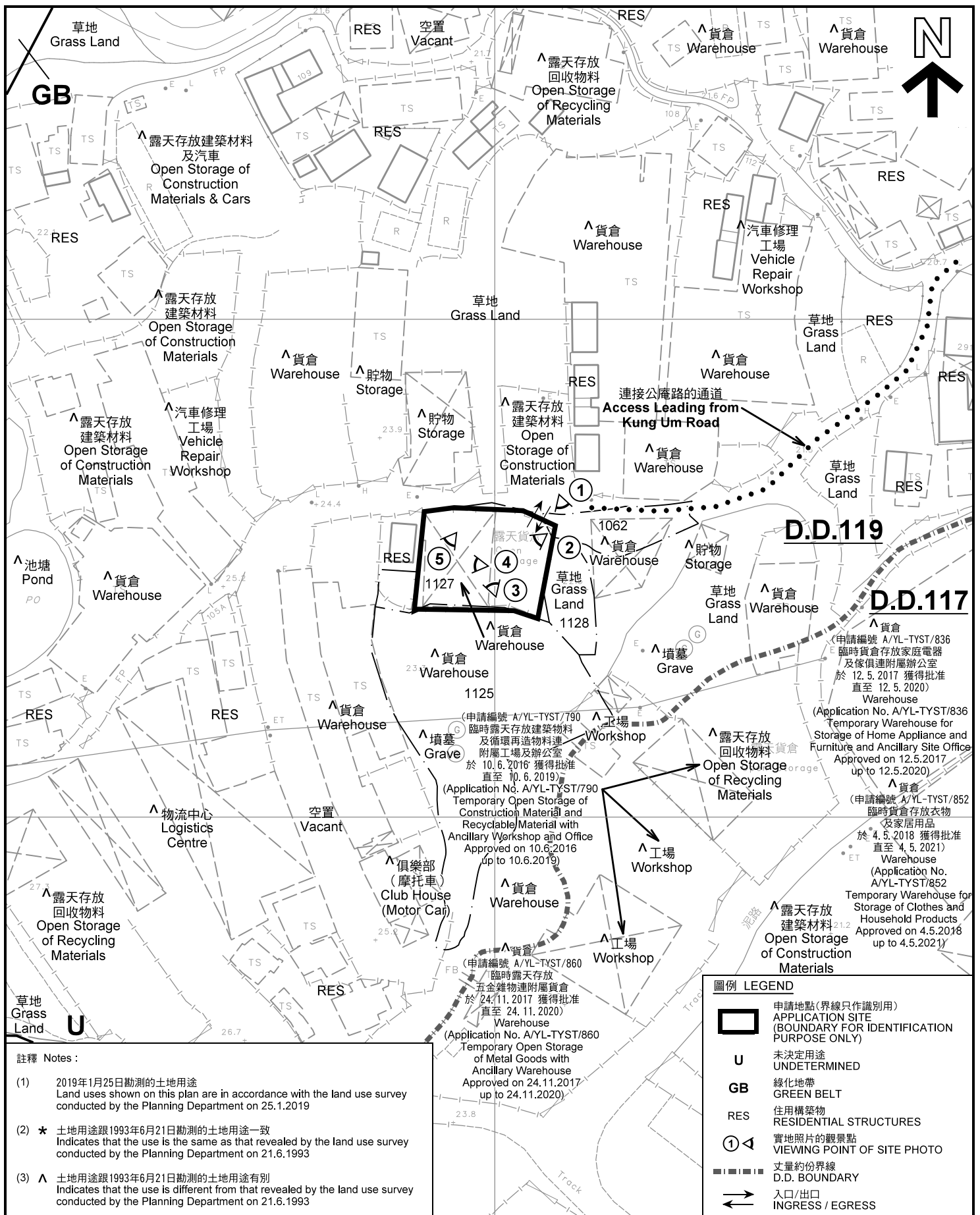
本摘要圖於2019年2月26日擬備，
所根據的資料為於2018年9月4日
核准的分區計劃大綱圖編號 S/YL-TYST/12
EXTRACT PLAN PREPARED ON 26.2.2019
BASED ON OUTLINE ZONING PLAN No.
S/YL-TYST/12 APPROVED ON 4.9.2018

規劃署
PLANNING
DEPARTMENT



參考編號
REFERENCE No.
AYL-TYST/945

圖 PLAN
A-1



註釋 Notes:

- (1) 2019年1月25日勘測的土地用途
Land uses shown on this plan are in accordance with the land use survey conducted by the Planning Department on 25.1.2019
- (2) * 土地用途跟1993年6月21日勘測的土地用途一致
Indicates that the use is the same as that revealed by the land use survey conducted by the Planning Department on 21.6.1993
- (3) ^ 土地用途跟1993年6月21日勘測的土地用途有別
Indicates that the use is different from that revealed by the land use survey conducted by the Planning Department on 21.6.1993

圖例 LEGEND

- 申請地點(界線只作識別用)
APPLICATION SITE (BOUNDARY FOR IDENTIFICATION PURPOSE ONLY)
- 未決定用途
UNDETERMINED
- 綠化地帶
GREEN BELT
- 住用構築物
RESIDENTIAL STRUCTURES
- 實地照片的觀景點
VIEWING POINT OF SITE PHOTO
- 丈量約份界線
D.D. BOUNDARY
- 入口/出口
INGRESS / EGRESS

平面圖 SITE PLAN

臨時貨倉及露天存放家居用品(為期3年)
元朗公庵路丈量約份第119約地段第1062號(部分)、
第1125號(部分)、第1127號(部分)及第1128號(部分)
TEMPORARY WAREHOUSE AND OPEN STORAGE
OF HOMEWARE FOR A PERIOD OF 3 YEARS
LOTS 1062 (PART), 1125 (PART), 1127 (PART) AND 1128 (PART)
IN D.D.119, KUNG UM ROAD, YUEN LONG

SCALE 1:1 000 比例尺

米 20 0 20 40 米
METRES

本摘要圖於2019年2月26日擬備, 所根據的資料為測量圖編號 6-NW-24A
EXTRACT PLAN PREPARED ON 26.2.2019
BASED ON SURVEY SHEET No. 6-NW-24A

規劃署
PLANNING
DEPARTMENT



參考編號
REFERENCE No.
AYL-TYST/945

圖 PLAN
A-2



白沙村
Pak Sha
Tsuen


連接公庵路的通道
Access Leading from
Kung Um Road

NuiLah

KUNG UM ROAD
PAKSHA SHAN ROAD

公庵路
白沙路

圖例 LEGEND

 申請地點(界線只作識別用)
APPLICATION SITE
(BOUNDARY FOR IDENTIFICATION
PURPOSE ONLY)

本摘要圖於2019年2月22日擬備，所根據的資料為地政總署於2018年3月22日拍得的航攝照片編號 E037251C
EXTRACT PLAN PREPARED ON 22.2.2019
BASED ON AERIAL PHOTO No.
E037251C TAKEN ON 22.3.2018
BY LANDS DEPARTMENT

航攝照片 AERIAL PHOTO

臨時貨倉及露天存放家居用品(為期3年)
元朗公庵路丈量約份第119約地段第1062號(部分)、
第1125號(部分)、第1127號(部分)及第1128號(部分)
TEMPORARY WAREHOUSE AND OPEN STORAGE
OF HOMEWARE FOR A PERIOD OF 3 YEARS
LOTS 1062 (PART), 1125 (PART), 1127 (PART) AND 1128 (PART)
IN D.D.119, KUNG UM ROAD, YUEN LONG

規劃署
PLANNING
DEPARTMENT



參考編號
REFERENCE No.
AYL-TYST/945

圖 PLAN
A-3



實地照片 SITE PHOTOS

臨時貨倉及露天存放家居用品（為期3年）
 元朗公庵路丈量約份第119約地段第1062號（部分）、
 第1125號（部分）、第1127號（部分）及第1128號（部分）
 TEMPORARY WAREHOUSE AND OPEN STORAGE
 OF HOMEWARE FOR A PERIOD OF 3 YEARS
 LOTS 1062 (PART), 1125 (PART), 1127 (PART) AND 1128 (PART)
 IN D.D.119, KUNG UM ROAD, YUEN LONG

規劃署
**PLANNING
 DEPARTMENT**



參考編號
 REFERENCE No.
A/YL-TYST/945

圖 PLAN
A-4a

本圖於2019年2月22日擬備，所根據的資料為攝於2019年1月25日的實地照片
 PLAN PREPARED ON 22.2.2019
 BASED ON SITE PHOTOS
 TAKEN ON 25.1.2019



本圖於2019年2月26日擬備，所根據的資料為攝於2019年1月25日的實地照片
 PLAN PREPARED ON 26.2.2019
 BASED ON SITE PHOTOS
 TAKEN ON 25.1.2019

實地照片 SITE PHOTOS

臨時貨倉及露天存放家居用品（為期3年）
 元朗公庵路丈量約份第119約地段第1062號（部分）、
 第1125號（部分）、第1127號（部分）及第1128號（部分）
 TEMPORARY WAREHOUSE AND OPEN STORAGE
 OF HOMEWARE FOR A PERIOD OF 3 YEARS
 LOTS 1062 (PART), 1125 (PART), 1127 (PART) AND 1128 (PART)
 IN D.D.119, KUNG UM ROAD, YUEN LONG

規 劃 署
**PLANNING
 DEPARTMENT**



參考編號
 REFERENCE No.
A/YL-TYST/945

圖 PLAN
A-4b