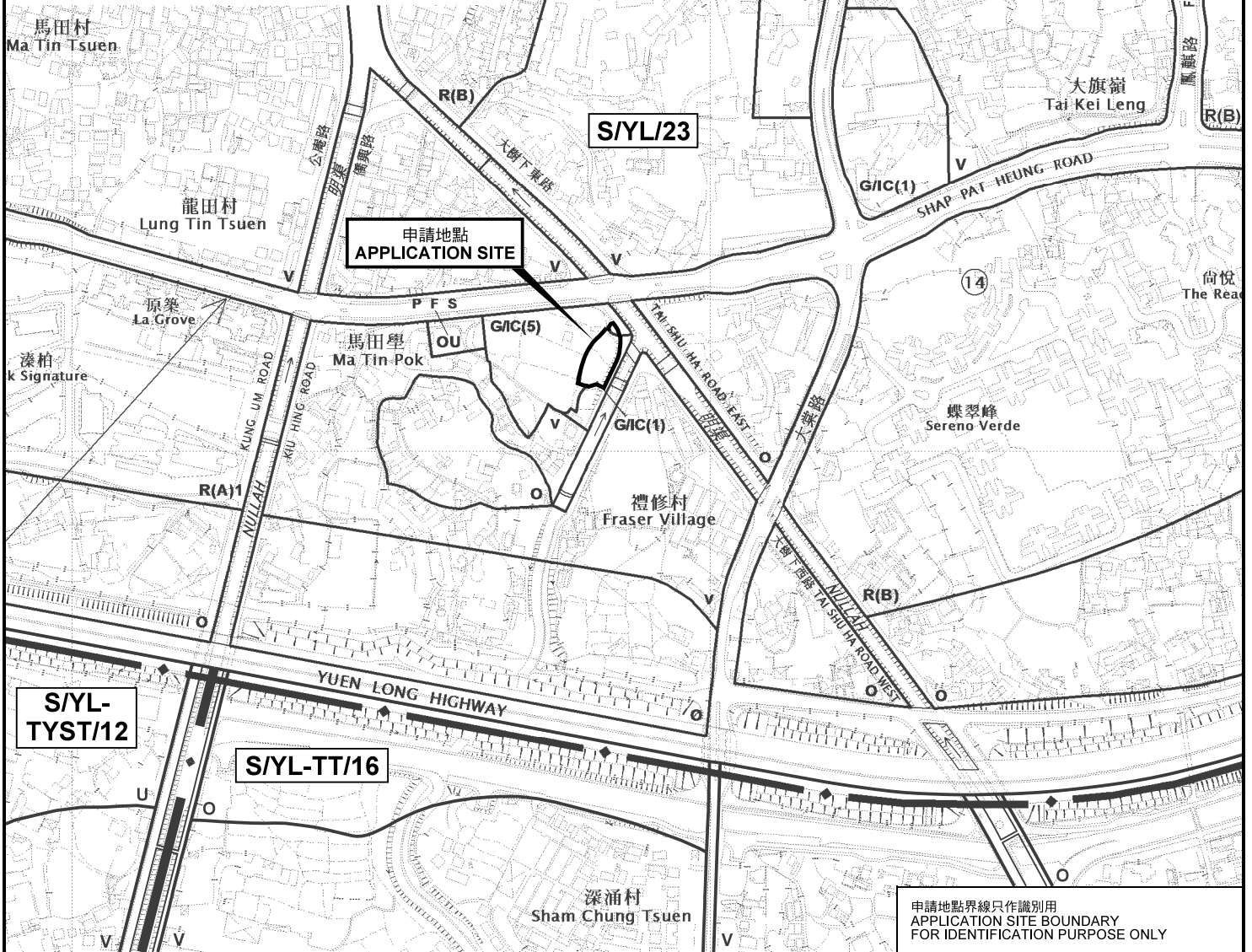
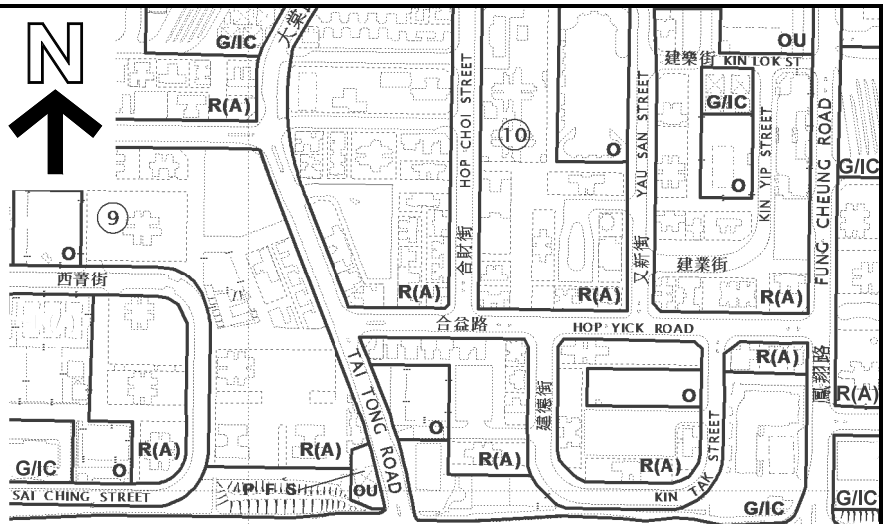




要覽圖 KEY PLAN

SCALE 1 : 50 000 比例尺




位置圖 LOCATION PLAN

本摘要圖於2019年3月14日備備，
所根據的資料為於2016年10月18日
核准的分區計劃大綱圖編號 S/YL/23
EXTRACT PLAN PREPARED ON 14.3.2019
BASED ON OUTLINE ZONING PLAN No.
S/YL/23 APPROVED ON 18.10.2016

擬議略為放寬建築物高度限制，以作准許的社會福利設施(安老院舍)
元朗馬田學丈量約份第120約第1846號餘段(部分)和毗連政府土地
PROPOSED MINOR RELAXATION OF BUILDING HEIGHT
RESTRICTION FOR PERMITTED SOCIAL WELFARE FACILITY
(RESIDENTIAL CARE HOME FOR THE ELDERLY)
LOT 1846 RP (PART) IN D.D.120 AND
ADJOINING GOVERNMENT LAND, MA TIN POK, YUEN LONG

SCALE 1 : 5 000 比例尺



申請地點界線只作識別用
APPLICATION SITE BOUNDARY
FOR IDENTIFICATION PURPOSE ONLY

規劃署
PLANNING
DEPARTMENT



參考編號
REFERENCE No.
A/YL/254

圖 PLAN
A-1