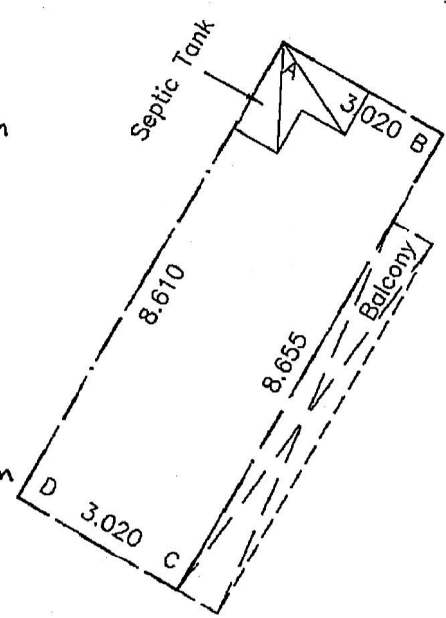
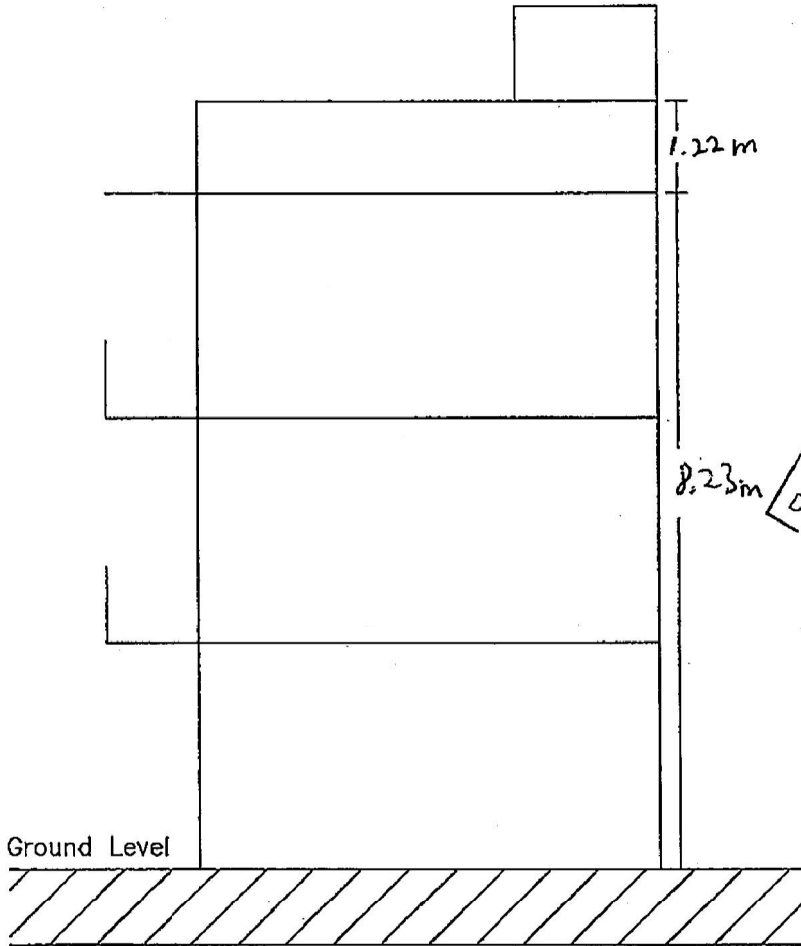


Sketch for Redevelopment of
 TAI KIU LOT No. 77 RP IN D.D.120

重建草圖
 第 約地段 號



Plan(平面圖)

- septic tank (化糞池)
- balcony/canopy (露台/簷篷)

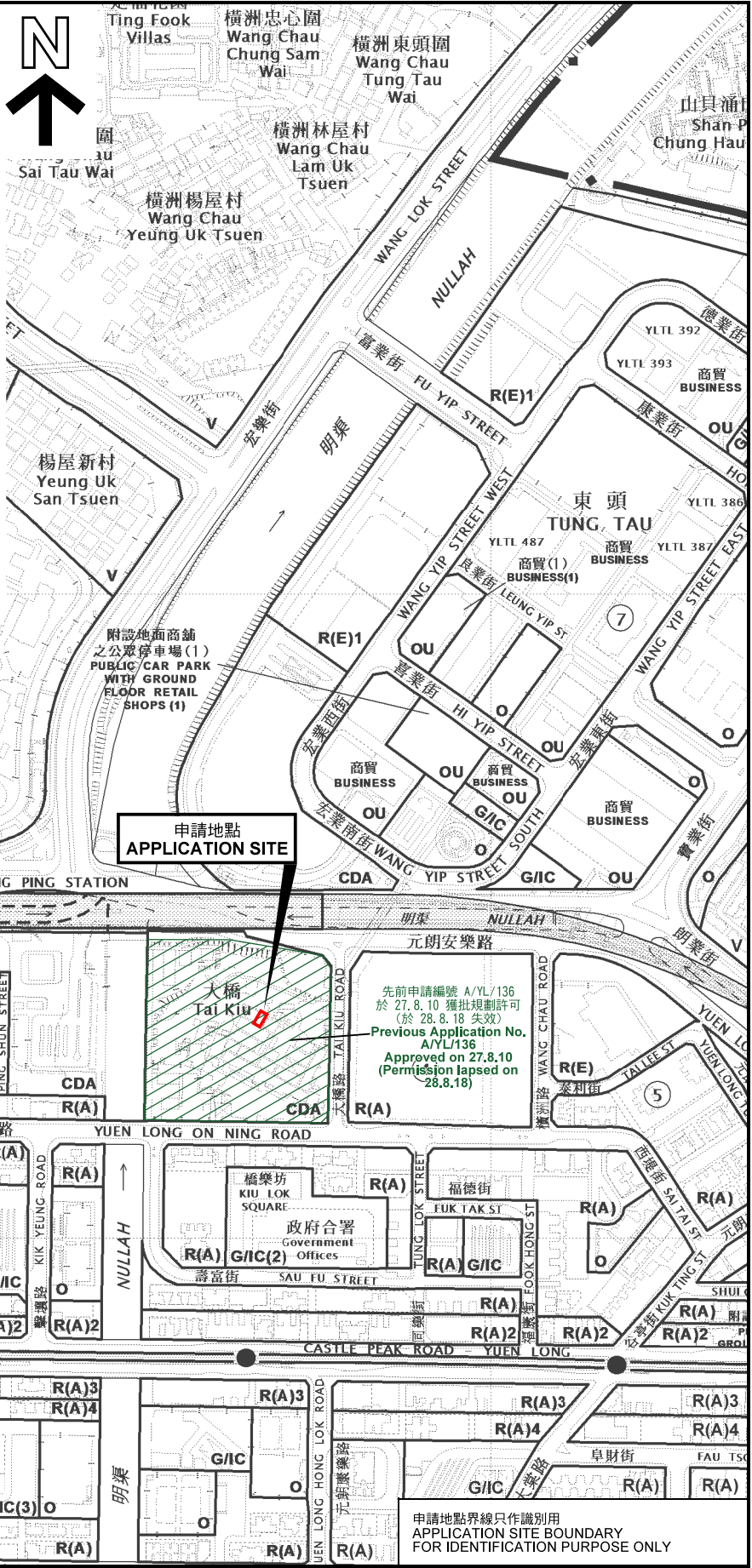
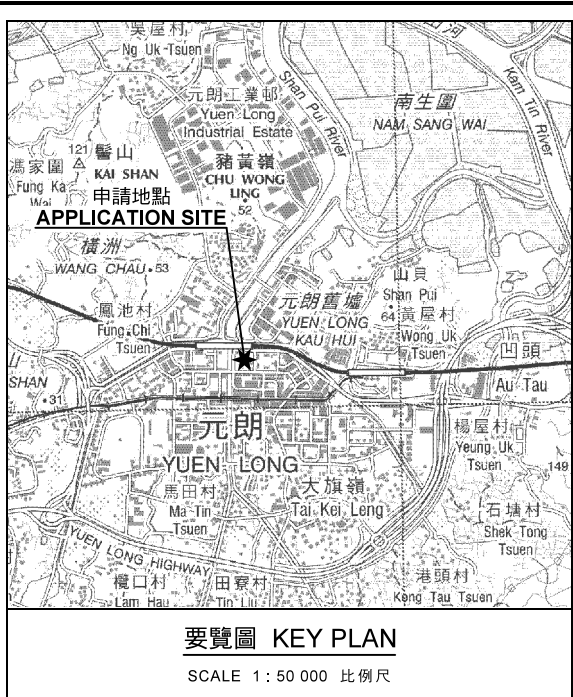
Side view(側面圖)

Storeys (層數) : 3

Area (面積) : 26.06 m² (平方米)

Applicant (申請人) : _____

Date (日期) : _____



本摘要圖於2020年7月8日擬備，
所根據的資料為於2016年10月18日
核准的分區計劃大綱圖編號 S/YL/23
EXTRACT PLAN PREPARED ON 8.7.2020
BASED ON OUTLINE ZONING PLAN No.
S/YL/23 APPROVED ON 18.10.2016


位置圖 LOCATION PLAN

擬議屋宇 (新界豁免管制屋宇 - 小型屋宇)
元朗大橋村丈量約份第120約大橋地段77號餘段
PROPOSED HOUSE
(NEW TERRITORIES EXEMPTED HOUSE - SMALL HOUSE)
TAI KIU LOT 77 RP IN D.D.120, TAI KIU TSUEN, YUEN LONG

SCALE 1 : 5 000 比例尺

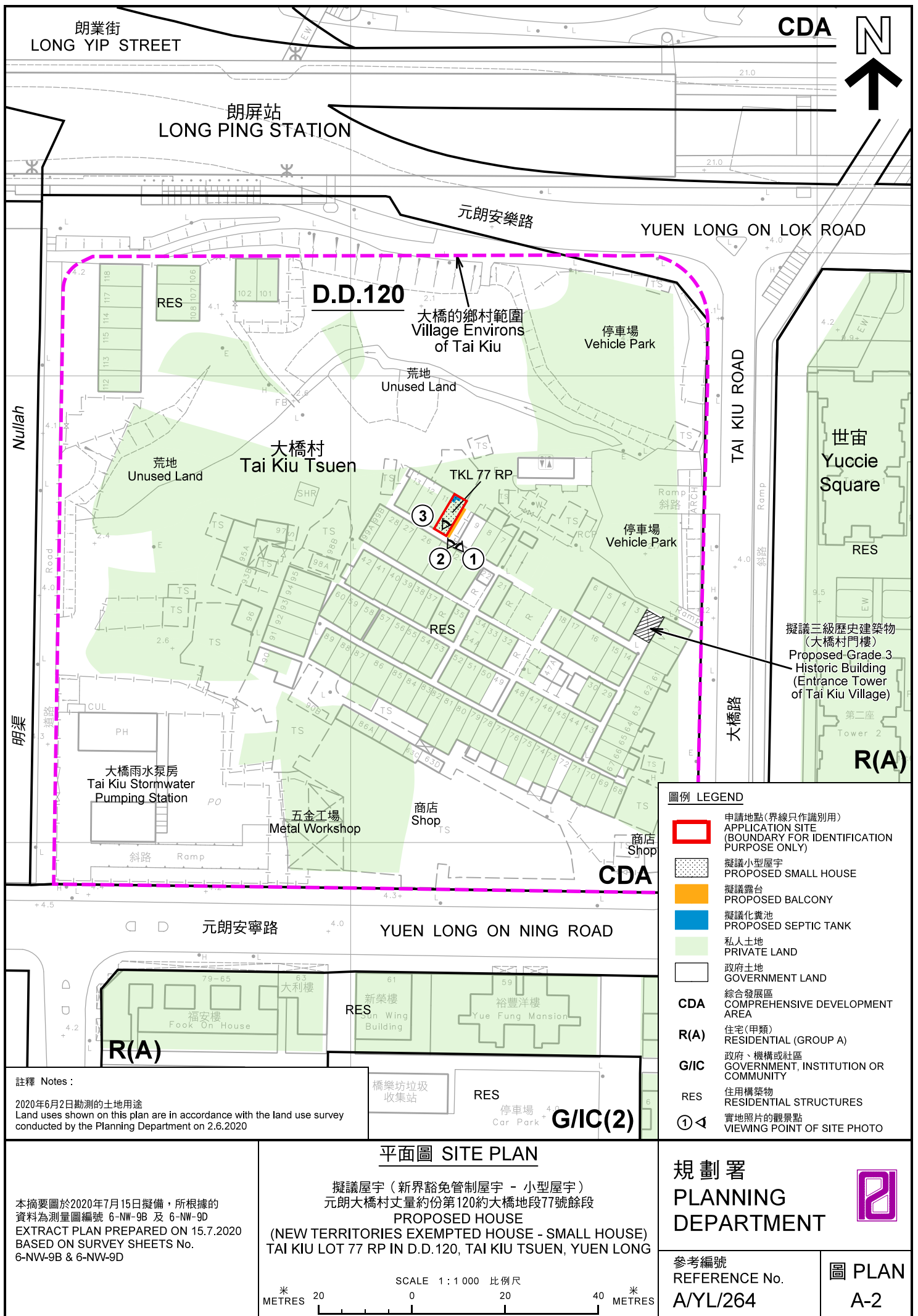
米 100 0 100 200 米
METRES

**規劃署
PLANNING
DEPARTMENT**



參考編號
REFERENCE No.
A/YL/264

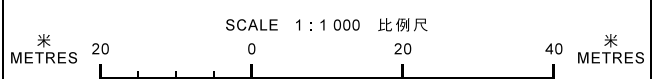
圖 PLAN
A-1



註釋 Notes :
 2020年6月2日動測的土地用途
 Land uses shown on this plan are in accordance with the land use survey conducted by the Planning Department on 2.6.2020

本摘要圖於2020年7月15日擬備，所根據的資料為測量圖編號 6-NW-9B 及 6-NW-9D
 EXTRACT PLAN PREPARED ON 15.7.2020
 BASED ON SURVEY SHEETS No. 6-NW-9B & 6-NW-9D

平面圖 SITE PLAN
 擬議屋宇 (新界豁免管制屋宇 - 小型屋宇)
 元朗大橋村丈量約份第120約大橋地段77號餘段
 PROPOSED HOUSE
 (NEW TERRITORIES EXEMPTED HOUSE - SMALL HOUSE)
 TAI KIU LOT 77 RP IN D.D.120, TAI KIU TSUEN, YUEN LONG




圖例 LEGEND	
	申請地點(界線只作識別用) APPLICATION SITE (BOUNDARY FOR IDENTIFICATION PURPOSE ONLY)
	擬議小型屋宇 PROPOSED SMALL HOUSE
	擬議露台 PROPOSED BALCONY
	擬議化糞池 PROPOSED SEPTIC TANK
	私人土地 PRIVATE LAND
	政府土地 GOVERNMENT LAND
	綜合發展區 COMPREHENSIVE DEVELOPMENT AREA
	住宅(甲類) RESIDENTIAL (GROUP A)
	政府、機構或社區 GOVERNMENT, INSTITUTION OR COMMUNITY
	住用構築物 RESIDENTIAL STRUCTURES
	實地照片的觀景點 VIEWING POINT OF SITE PHOTO

規劃署
**PLANNING
 DEPARTMENT**



參考編號
 REFERENCE No.
A/YL/264

圖 PLAN
A-2



圖例 LEGEND



申請地點(界線只作識別用)
APPLICATION SITE
(BOUNDARY FOR IDENTIFICATION
PURPOSE ONLY)

本摘要圖於2020年7月8日擬備，所根據的資料為地政總署於2019年10月18日拍得的航攝照片編號 E073076C
EXTRACT PLAN PREPARED ON 8.7.2020
BASED ON AERIAL PHOTO No.
E073076C TAKEN ON 18.10.2019
BY LANDS DEPARTMENT

青山公路 — 元朗段

CASTLE PEAK ROAD - YUEN LONG

航攝照片 AERIAL PHOTO


擬議屋宇 (新界豁免管制屋宇 - 小型屋宇)
元朗大橋村丈量約份第120約大橋地段77號餘段
PROPOSED HOUSE
(NEW TERRITORIES EXEMPTED HOUSE - SMALL HOUSE)
TAI KIU LOT 77 RP IN D.D.120, TAI KIU TSUEN, YUEN LONG

規 劃 署
PLANNING
DEPARTMENT



參考編號
REFERENCE No.
A/YL/264

圖 PLAN
A-3



申請地點界線只作識別用 APPLICATION SITE BOUNDARY FOR IDENTIFICATION PURPOSE ONLY

實地照片 SITE PHOTOS

擬議屋宇 (新界豁免管制屋宇 - 小型屋宇)
 元朗大橋村丈量約份第120約大橋地段77號餘段
 PROPOSED HOUSE
 (NEW TERRITORIES EXEMPTED HOUSE - SMALL HOUSE)
 TAI KIU LOT 77 RP IN D.D.120, TAI KIU TSUEN, YUEN LONG

規劃署
 PLANNING
 DEPARTMENT



本圖於2020年7月7日擬備，所根據的資料為攝於2020年6月2日的實地照片
 PLAN PREPARED ON 7.7.2020
 BASED ON SITE PHOTOS
 TAKEN ON 2.6.2020

參考編號
 REFERENCE No.
 A/YL/264

圖 PLAN
 A-4