

申請地點
APPLICATION SITE

鰂魚涌
QUARRY BAY

界線只作識別用
BOUNDARY FOR IDENTIFICATION
PURPOSE ONLY

位置圖 LOCATION PLAN

擬議辦公室、商店及服務行業及食肆
 香港鰂魚涌濱海街16-94號及英皇道983-987A號
 PROPOSED OFFICE, SHOP AND SERVICES AND EATING PLACE
 16-94 PAN HOI STREET AND 983-987A KING'S ROAD,
 QUARRY BAY, HONG KONG

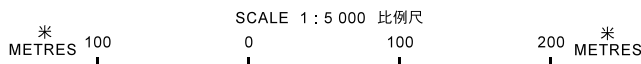
規劃署
PLANNING
DEPARTMENT

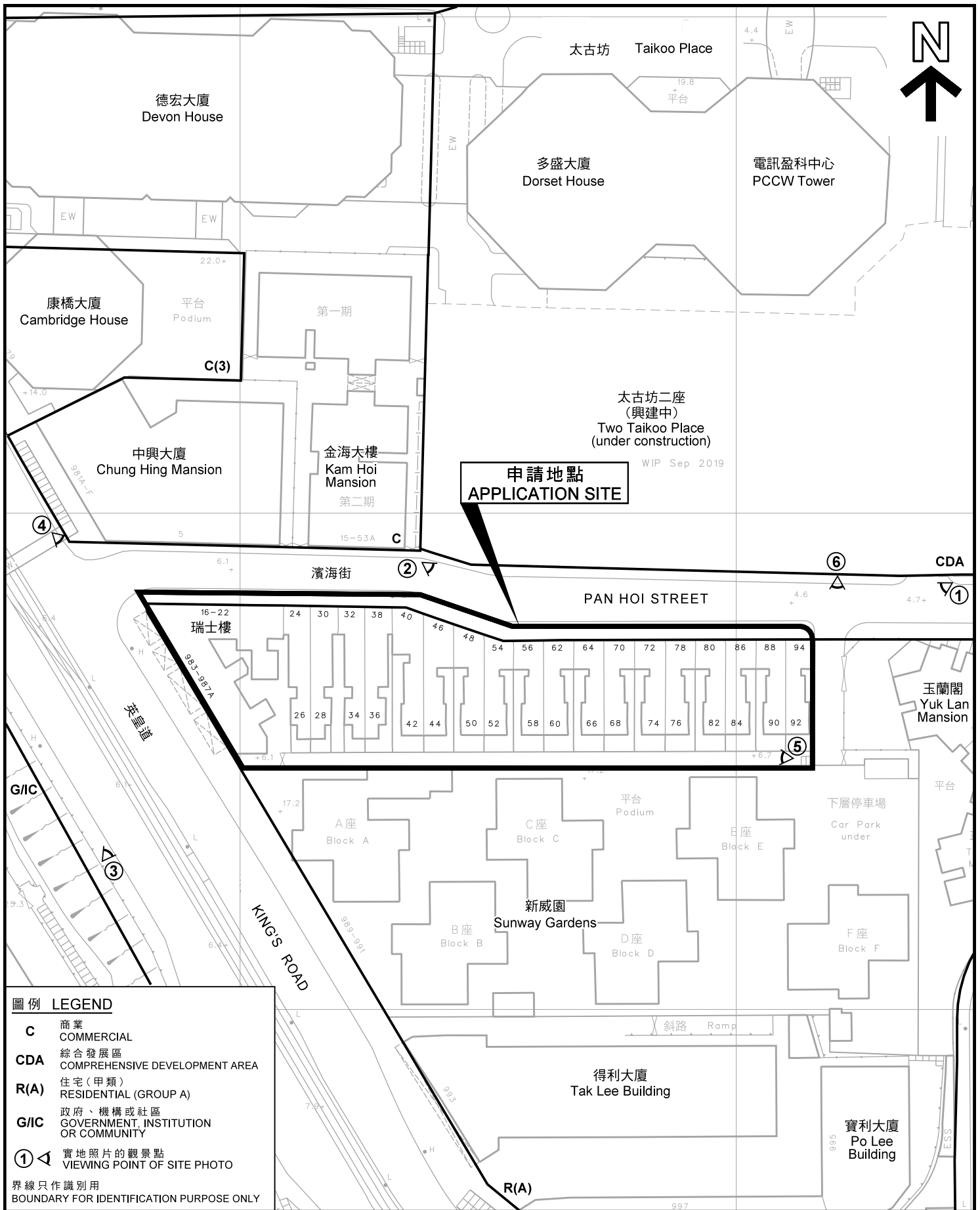


本摘要圖於2020年3月17日擬備，
 所根據的資料為於2010年7月6日
 核准的分區計劃大綱圖編號S/H21/28
 EXTRACT PLAN PREPARED ON 17.3.2020
 BASED ON OUTLINE ZONING PLAN No.
 S/H21/28 APPROVED ON 6.7.2010

參考編號
REFERENCE No.
A/H21/151

圖 PLAN
R - 1



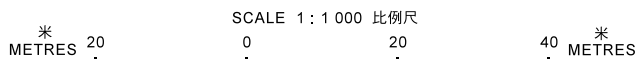


圖例 LEGEND

- C** 商業 COMMERCIAL
 - CDA** 綜合發展區 COMPREHENSIVE DEVELOPMENT AREA
 - R(A)** 住宅(甲類) RESIDENTIAL (GROUP A)
 - G/IC** 政府、機構或社區 GOVERNMENT, INSTITUTION OR COMMUNITY
 - ①** 實地照片的觀景點 VIEWING POINT OF SITE PHOTO
- 界線只作識別用
BOUNDARY FOR IDENTIFICATION PURPOSE ONLY

平面圖 SITE PLAN

擬議辦公室、商店及服務行業及食肆
 香港鯉魚涌濱海街16-94號及英皇道983-987A號
 PROPOSED OFFICE, SHOP AND SERVICES AND EATING PLACE
 16-94 PAN HOI STREET AND 983-987A KING'S ROAD,
 QUARRY BAY, HONG KONG



規劃署
PLANNING DEPARTMENT

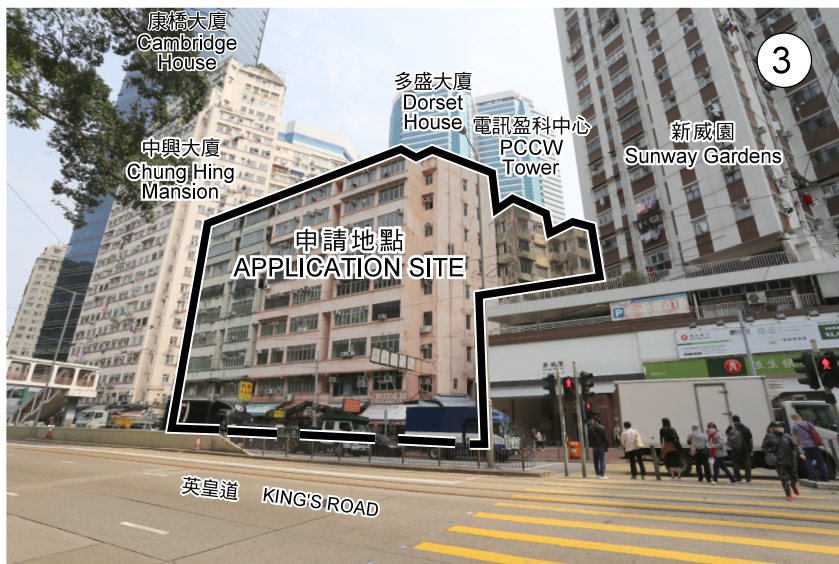
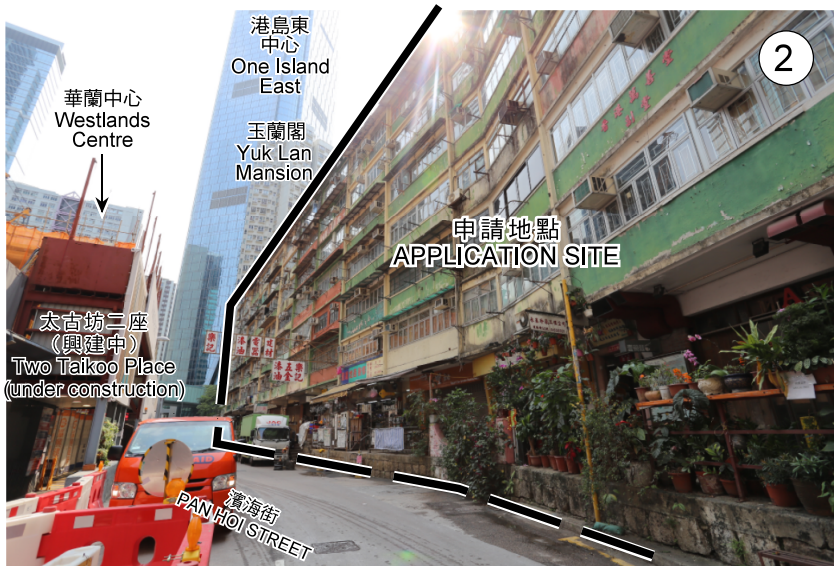


參考編號
 REFERENCE No.
A/H21/151

圖 PLAN
R - 2

本摘要圖於2020年3月17日擬備，
 所根據的資料為測量圖編號
 11-SE-7B

EXTRACT PLAN PREPARED ON 17.3.2020
 BASED ON SURVEY SHEET No.
 11-SE-7B



界線只作識別用
BOUNDARY FOR IDENTIFICATION PURPOSES ONLY

本圖於2020年3月17日擬備，
所根據的資料為攝於
2020年3月16日的實地照片
PLAN PREPARED ON 17.3.2020
BASED ON SITE PHOTOS
TAKEN ON 16.3.2020

實地照片 SITE PHOTOS

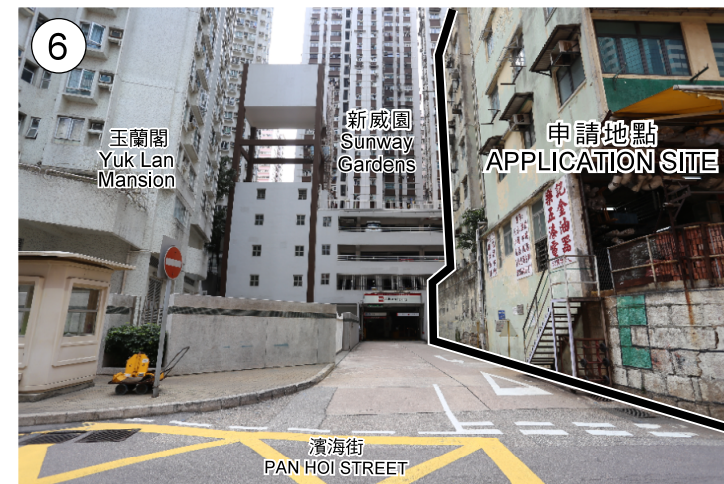

擬議辦公室、商店及服務行業及食肆
香港鯉魚涌濱海街16-94號及英皇道983-987A號
PROPOSED OFFICE, SHOP AND SERVICES AND EATING PLACE
16-94 PAN HOI STREET AND 983-987A KING'S ROAD,
QUARRY BAY, HONG KONG

規劃署
PLANNING
DEPARTMENT



參考編號
REFERENCE No.
A/H21/151

圖 PLAN
R - 3



界線只作識別用
BOUNDARY FOR IDENTIFICATION PURPOSES ONLY

實地照片 SITE PHOTOS

本圖於2020年3月17日擬備，
所根據的資料為攝於
2020年3月16日的實地照片

PLAN PREPARED ON 17.3.2020
BASED ON SITE PHOTOS
TAKEN ON 16.3.2020

擬議辦公室、商店及服務行業及食肆
香港鰂魚涌濱海街16-94號及英皇道983-987A號
PROPOSED OFFICE, SHOP AND SERVICES AND EATING PLACE
16-94 PAN HOI STREET AND 983-987A KING'S ROAD,
QUARRY BAY, HONG KONG

規劃署
PLANNING
DEPARTMENT



參考編號
REFERENCE No.
A/H21/151

圖 PLAN
R - 4