

圖例 LEGEND

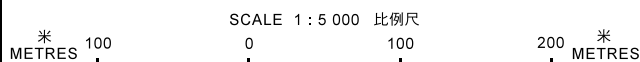
修訂項目 AMENDMENT ITEM

- (A) 把瑪利諾神父宿舍用地由「政府、機構或社區」地帶改劃為「其他指定用途」註明「住宅發展並保存歷史建築物」地帶，並訂明建築物高度限制。
REZONING OF THE MARYKNOLL HOUSE SITE FROM "GOVERNMENT, INSTITUTION OR COMMUNITY" ("G/IC") TO "OTHER SPECIFIED USES" ANNOTATED "RESIDENTIAL DEVELOPMENT WITH HISTORIC BUILDING PRESERVED" ("OU(RDHP)") WITH STIPULATION OF BUILDING HEIGHT RESTRICTION.
- (B1) 把一幅位於赤柱馬坑公園東北部的土地由「政府、機構或社區」地帶改劃為「休憩用地」地帶。
REZONING OF A PIECE OF LAND AT NORTH-EASTERN PORTION OF STANLEY MA HANG PARK FROM "G/IC" TO "OPEN SPACE" ("O").
- (B2) 把卜公碼頭的東部納入規劃區，並劃為「其他指定用途」註明「碼頭」地帶。
INCLUSION OF THE EASTERN PORTION OF BLAKE PIER INTO THE PLANNING SCHEME AREA AND ZONE IT AS "OU" ANNOTATED "PIER" ("OU(PIER)").
- (B3) 把卜公碼頭以西劃作「其他指定用途」註明「碼頭」地帶的海面範圍從大綱圖中剔除。
EXCISION OF A STRIP OF SEA TO THE WEST OF BLAKE PIER ZONED "OU(PIER)" FROM THE OZP.

本摘要圖於2020年10月5日擬備，
所根據的資料為於2020年6月5日
展示的分區計劃大綱圖編號S/H19/13
EXTRACT PLAN PREPARED ON 5.10.2020
BASED ON OUTLINE ZONING PLAN
No. S/H19/13 EXHIBITED ON 5.6.2020

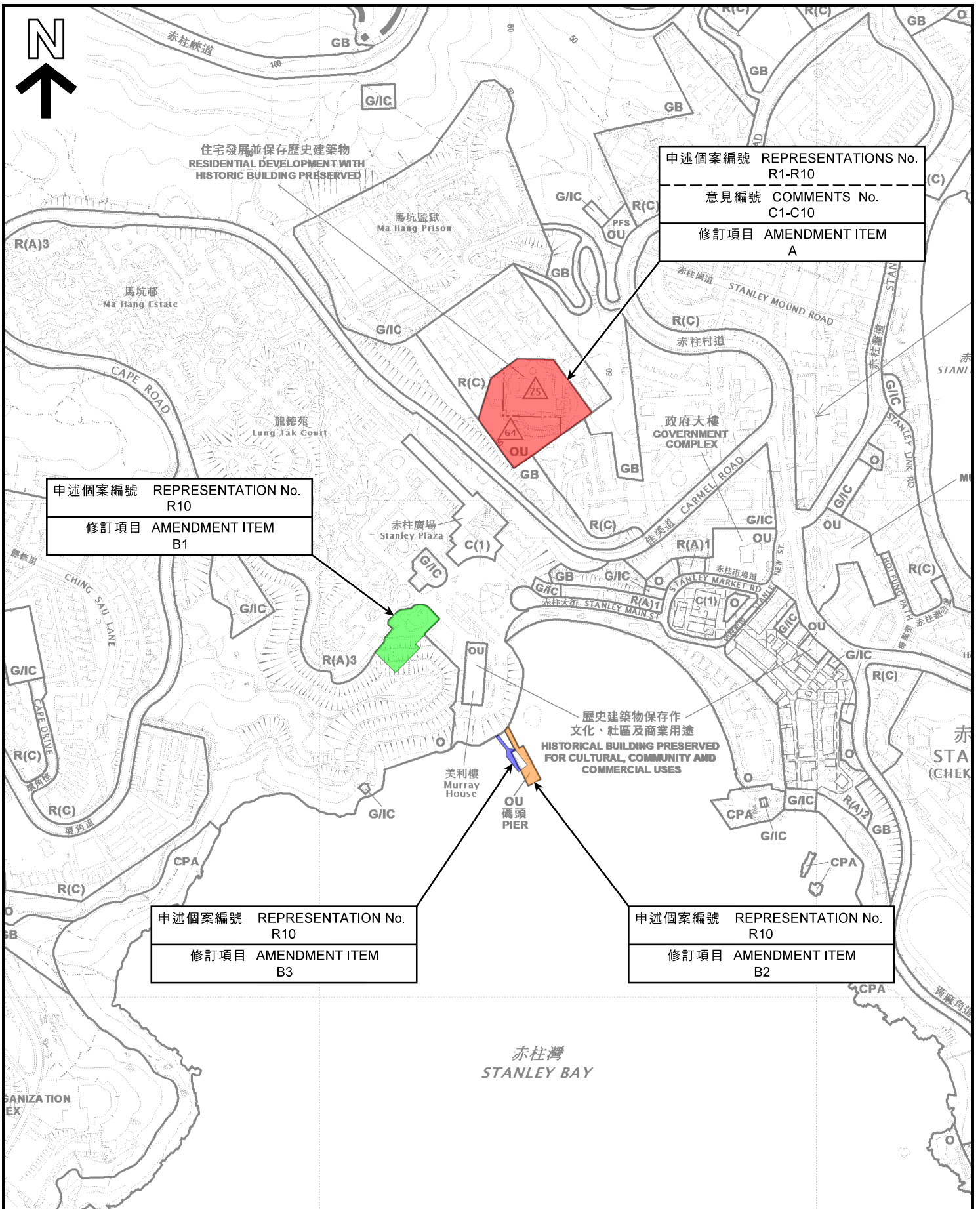
納入赤柱分區計劃大綱草圖編號 S/H19/13 的修訂項目
AMENDMENTS INCORPORATED INTO
THE DRAFT STANLEY
OUTLINE ZONING PLAN NO. S/H19/13

規劃署
PLANNING
DEPARTMENT



參考編號
REFERENCE No.
R/S/H19/13

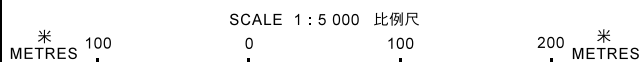
圖 PLAN
P - 1



位置圖 LOCATION PLAN

本摘要圖於2020年10月9日擬備，所根據的資料為於2020年6月5日展示的分區計劃大綱圖編號S/H19/13 EXTRACT PLAN PREPARED ON 9.10.2020 BASED ON OUTLINE ZONING PLAN No. S/H19/13 EXHIBITED ON 5.6.2020

就赤柱分區計劃大綱草圖編號S/H19/13 提出的申述個案編號R1至R10以及相關意見編號C1至C10作出考慮
CONSIDERATION OF REPRESENTATIONS No. R1 TO R10 AND RELATED COMMENTS No. C1 TO C10 IN RESPECT OF THE DRAFT STANLEY OUTLINE ZONING PLAN No. S/H19/13



規劃署
PLANNING DEPARTMENT



參考編號
REFERENCE No. R/S/H19/13

圖 PLAN
P - 2