

**圖例 LEGEND**

修訂項目 AMENDMENT ITEM

把一幅位於新業街與小西灣交界的用地由「政府、機構或社區」地帶改劃為「政府、機構或社區(4)」地帶，並訂明建築物高度限制為主水平基準上100米。

(A) REZONING OF A SITE AT THE JUNCTION OF SUN YIP STREET AND SIU SAI WAN ROAD FROM "GOVERNMENT, INSTITUTION OR COMMUNITY" ("G/C") TO "G/C(4)" WITH STIPULATION OF BUILDING HEIGHT RESTRICTION OF 100mPD.

把一幅位於祥民道的用地由「綠化地帶」及顯示為「道路」的地方改劃為「住宅(甲類)」地帶，並訂明建築物高度限制為主水平基準上135米。

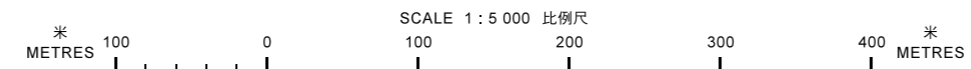
(B1) REZONING OF A SITE AT CHEUNG MAN ROAD FROM "GREEN BELT" ("GB") AND AN AREA SHOWN AS "ROAD" TO "RESIDENTIAL (GROUP A)" ("R(A)") WITH STIPULATION OF BUILDING HEIGHT RESTRICTION OF 135mPD.

把兩幅祥民道附近的狹長土地由「綠化地帶」改劃為顯示為「道路」的地方。

(B2) REZONING OF TWO STRIPS OF LAND NEAR CHEUNG MAN ROAD FROM "GB" TO AREAS SHOWN AS "ROAD".

本摘要圖於2020年10月21日擬備，  
所根據的資料為於2020年6月19日  
展示的分區計劃大綱圖編號S/H20/24  
EXTRACT PLAN PREPARED ON 21.10.2020  
BASED ON OUTLINE ZONING PLAN  
No. S/H20/24 EXHIBITED ON 19.6.2020

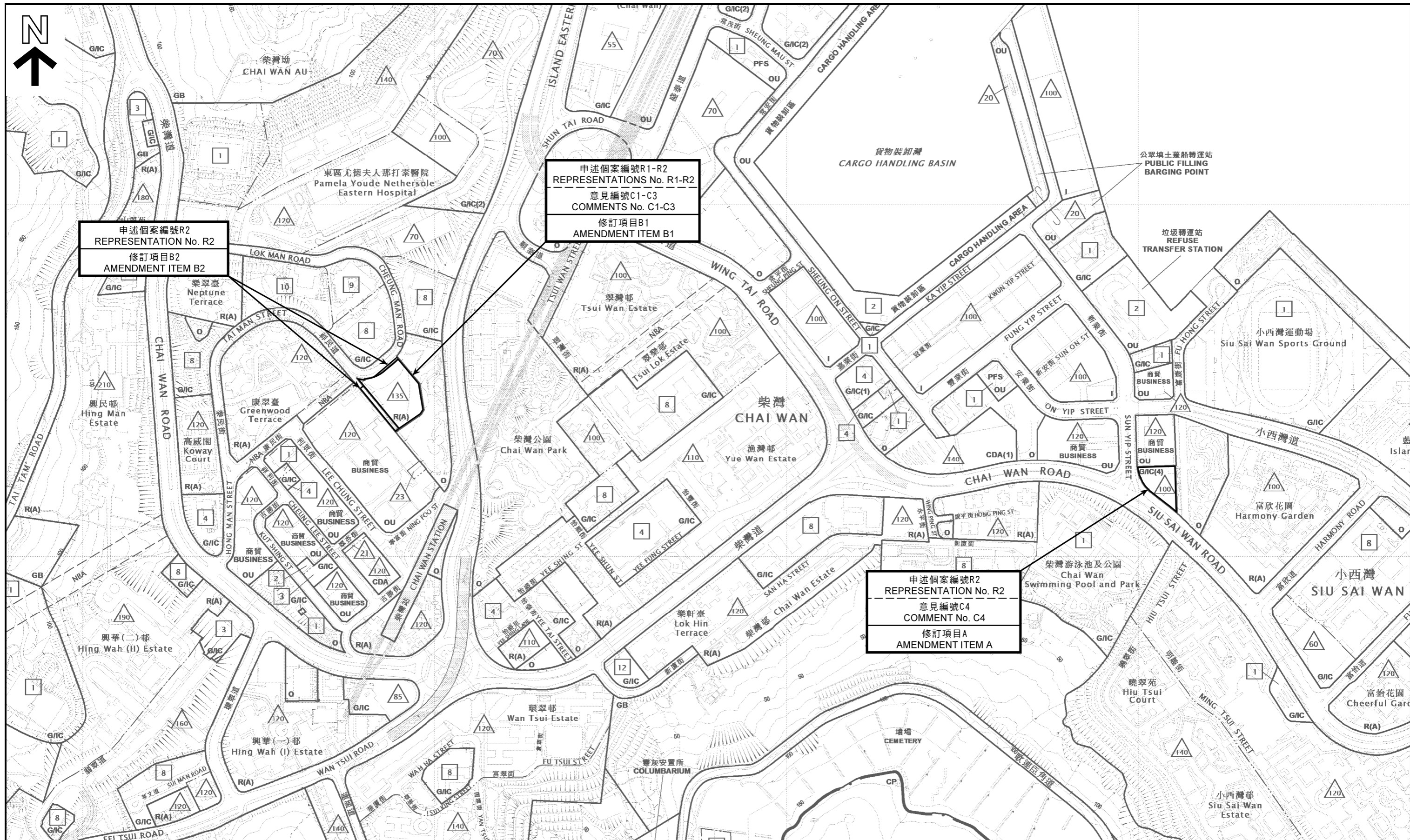
納入柴灣分區計劃大綱草圖編號S/H20/24的修訂項目  
AMENDMENTS INCORPORATED INTO THE DRAFT CHAI WAN OUTLINE ZONING PLAN No. S/H20/24



規劃署  
PLANNING DEPARTMENT

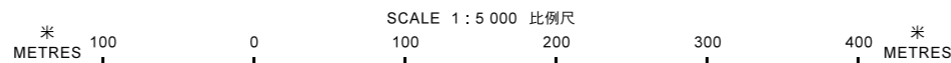
參考編號  
REFERENCE NO.  
R/S/H20/24

圖 PLAN  
P - 1



本摘要圖於2020年10月21日擬備，  
 所根據的資料為於2020年6月19日  
 展示的分區計劃大綱圖編號S/H20/24  
 EXTRACT PLAN PREPARED ON 21.10.2020  
 BASED ON OUTLINE ZONING PLAN  
 No. S/H20/24 EXHIBITED ON 19.6.2020

就柴灣分區計劃大綱草圖編號S/H20/24提出的申述個案編號R1至R2以及相關意見編號C1至C4作出考慮  
 CONSIDERATION OF REPRESENTATIONS No. R1 TO R2 AND RELATED COMMENTS No. C1 TO C4 IN RESPECT OF  
 THE DRAFT CHAI WAN OUTLINE ZONING PLAN No. S/H20/24



規劃署  
 PLANNING DEPARTMENT



參考編號  
 REFERENCE No.  
 R/S/H20/24

圖 PLAN  
 P - 2