

圖例 LEGEND

修訂項目 AMENDMENT ITEMS

- A1** 把位於下亞厘畢道的香港聖公會建築群北面部分由「政府、機構或社區」地帶改劃為「政府、機構或社區(1)」地帶，並訂明建築物高度限制為主水平基準以上135米。
REZONING OF THE NORTHERN PORTION OF THE HONG KONG SHENG KUNG HUI (HKSKH) COMPOUND AT LOWER ALBERT ROAD FROM "GOVERNMENT, INSTITUTION OR COMMUNITY" ("G/IC") TO "G/IC(1)" AND STIPULATION OF A BUILDING HEIGHT RESTRICTION OF 135 METRE ABOVE PRINCIPAL DATUM (mPD).
- A2** 把位於下亞厘畢道的香港聖公會建築群南面部分由「政府、機構或社區」地帶改劃為「政府、機構或社區(1)」地帶，並訂明建築物高度限制為主水平基準以上80米。
REZONING OF THE SOUTHERN PORTION OF THE HKSKH COMPOUND AT LOWER ALBERT ROAD FROM "G/IC" TO "G/IC(1)" AND STIPULATION OF A BUILDING HEIGHT RESTRICTION OF 80 mPD.

位置圖 LOCATION PLAN

納入分區計劃大綱草圖編號S/H4/17的
 修訂項目
**AMENDMENTS INCORPORATED IN
 DRAFT OUTLINE ZONING PLAN No. S/H4/17**

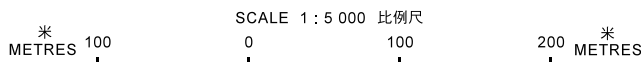
**規劃署
 PLANNING
 DEPARTMENT**

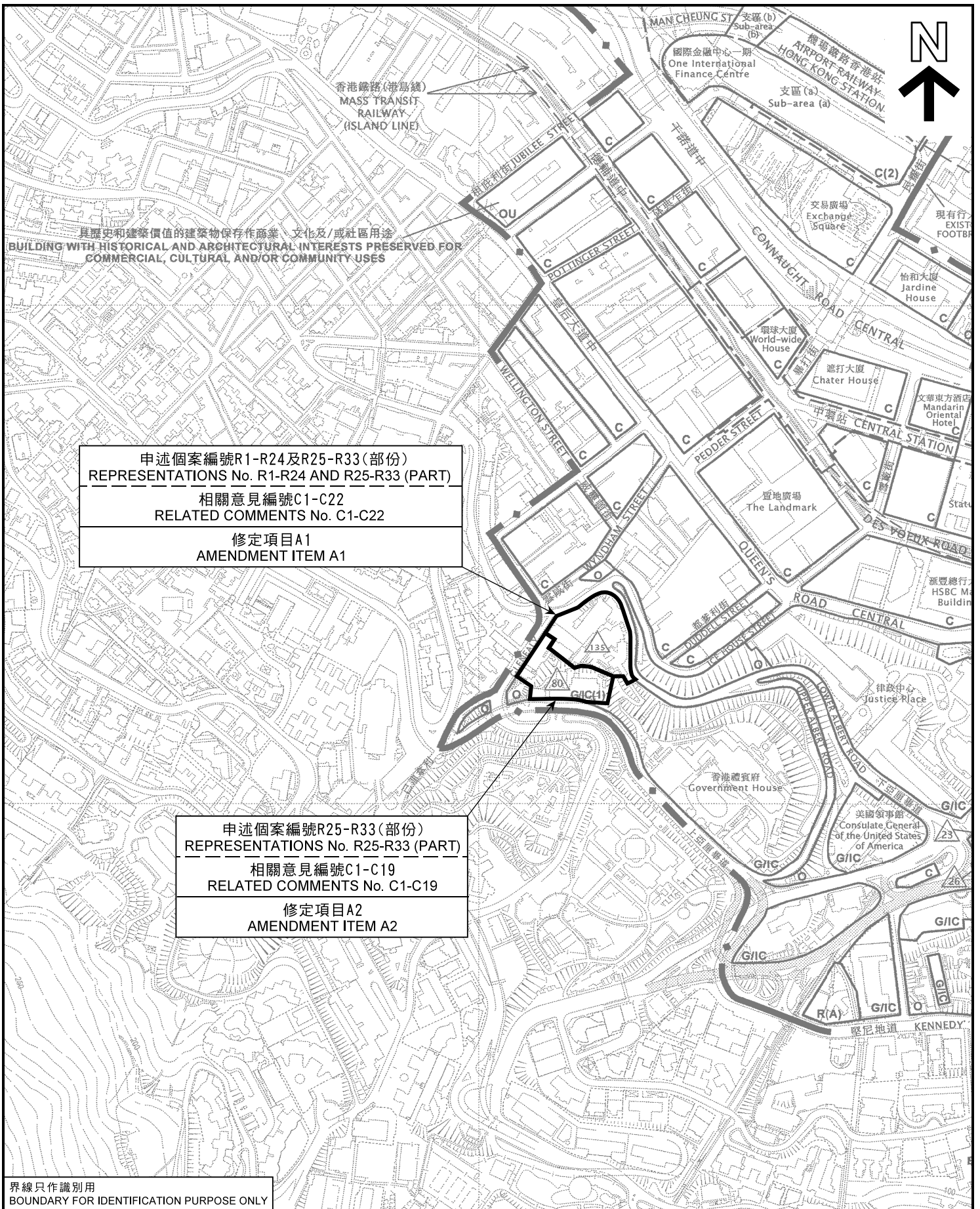


參考編號
 REFERENCE No.
R/S/H4/17

**圖 PLAN
 P - 1**

本摘要圖於2019年10月17日擬備，
 所根據的資料為於2019年5月24日
 展示的分區計劃大綱圖編號S/H4/17
**EXTRACT PLAN PREPARED ON 17.10.2019
 BASED ON OUTLINE ZONING PLAN No.
 S/H4/17 EXHIBITED ON 24.5.2019**





申述個案編號R1-R24及R25-R33 (部份)
 REPRESENTATIONS No. R1-R24 AND R25-R33 (PART)
 相關意見編號C1-C22
 RELATED COMMENTS No. C1-C22
 修定項目A1
 AMENDMENT ITEM A1

申述個案編號R25-R33 (部份)
 REPRESENTATIONS No. R25-R33 (PART)
 相關意見編號C1-C19
 RELATED COMMENTS No. C1-C19
 修定項目A2
 AMENDMENT ITEM A2

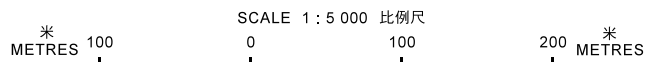
界線只作識別用
 BOUNDARY FOR IDENTIFICATION PURPOSE ONLY

位置圖 LOCATION PLAN

本摘要圖於2019年10月17日擬備，
 所根據的資料為於2019年5月24日
 展示的分區計劃大綱圖編號S/H4/17

EXTRACT PLAN PREPARED ON 17.11.2019
 BASED ON OUTLINE ZONING PLAN No.
 S/H4/17 EXHIBITED ON 24.5.2019

就中區分區計劃大綱草圖編號S/H4/17
 提出的申述個案編號R1-R33及相關意見編號C1-C22作出考慮
 CONSIDERATION OF REPRESENTATIONS No. R1-R33 AND
 RELATED COMMENTS No. C1-C22
 TO THE DRAFT CENTRAL DISTRICT OUTLINE ZONING PLAN No. S/H4/17



規劃署
 PLANNING
 DEPARTMENT



參考編號
 REFERENCE No.
 R/S/H4/17

圖 PLAN
 P - 2