

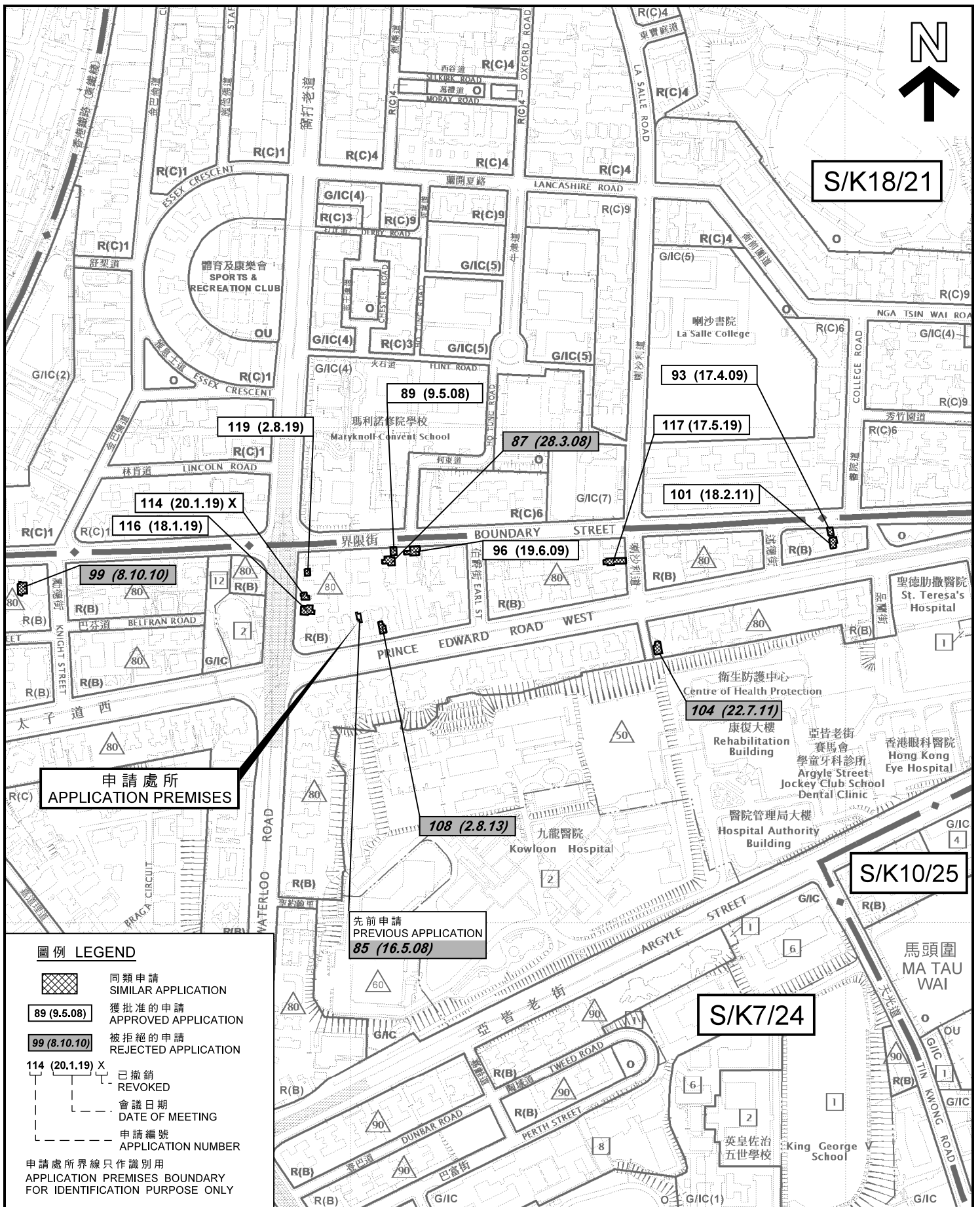
本摘要圖於2020年12月30日擬備，所根據的資料為於2015年9月8日核准的分區計劃大綱圖編號S/K7/24、於2019年7月5日展示的分區計劃大綱圖編號S/K10/25以及於2017年12月5日核准的分區計劃大綱圖編號S/K18/21
 EXTRACT PLAN PREPARED ON 30.12.2020 BASED ON OUTLINE ZONING PLANS S/K7/24 APPROVED ON 8.9.2015, S/K10/25 EXHIBITED ON 5.7.2019 AND S/K18/21 APPROVED ON 5.12.2017

位置圖 LOCATION PLAN
 (規劃指引編號40公布前的同類申請)
 (SIMILAR APPLICATIONS BEFORE PROMULGATION OF TPB PG - No. 40)
 擬議學校 (補習學校)
 九龍何文田太子道西268B號H座地下
 PROPOSED SCHOOL (TUTORIAL SCHOOL)
 G/F, BLOCK H, 268B PRINCE EDWARD ROAD WEST,
 HO MAN TIN, KOWLOON
 SCALE 1:5 000 比例尺

規劃署 PLANNING DEPARTMENT

參考編號 REFERENCE No. **A/K7/120**

圖 PLAN **R - 1a**



圖例 LEGEND

- 同類申請
SIMILAR APPLICATION
- 89 (9.5.08) 獲批准的申請
APPROVED APPLICATION
- 99 (8.10.10) 被拒絕的申請
REJECTED APPLICATION
- 114 (20.1.19) X 已撤銷
REVOKED
- 會議日期
DATE OF MEETING
- 申請編號
APPLICATION NUMBER

申請處所界線只作識別用
APPLICATION PREMISES BOUNDARY
FOR IDENTIFICATION PURPOSE ONLY

本摘要圖於2020年12月30日擬備，所根據的資料為於2015年9月8日核准的分區計劃大綱圖編號S/K7/24、於2019年7月5日展示的分區計劃大綱圖編號S/K10/25以及於2017年12月5日核准的分區計劃大綱圖編號S/K18/21
EXTRACT PLAN PREPARED ON 30.12.2020 BASED ON OUTLINE ZONING PLANS S/K7/24 APPROVED ON 8.9.2015, S/K10/25 EXHIBITED ON 5.7.2019 AND S/K18/21 APPROVED ON 5.12.2017

位置圖 LOCATION PLAN
(規劃指引編號40公布後的同類申請)
(SIMILAR APPLICATIONS AFTER PROMULGATION OF TPB PG - No. 40)

擬議學校 (補習學校)
PROPOSED SCHOOL (TUTORIAL SCHOOL)
九龍何文田太子道西 2 6 8 B 號 H 座地下
G/F, BLOCK H, 268B PRINCE EDWARD ROAD WEST,
HO MAN TIN, KOWLOON

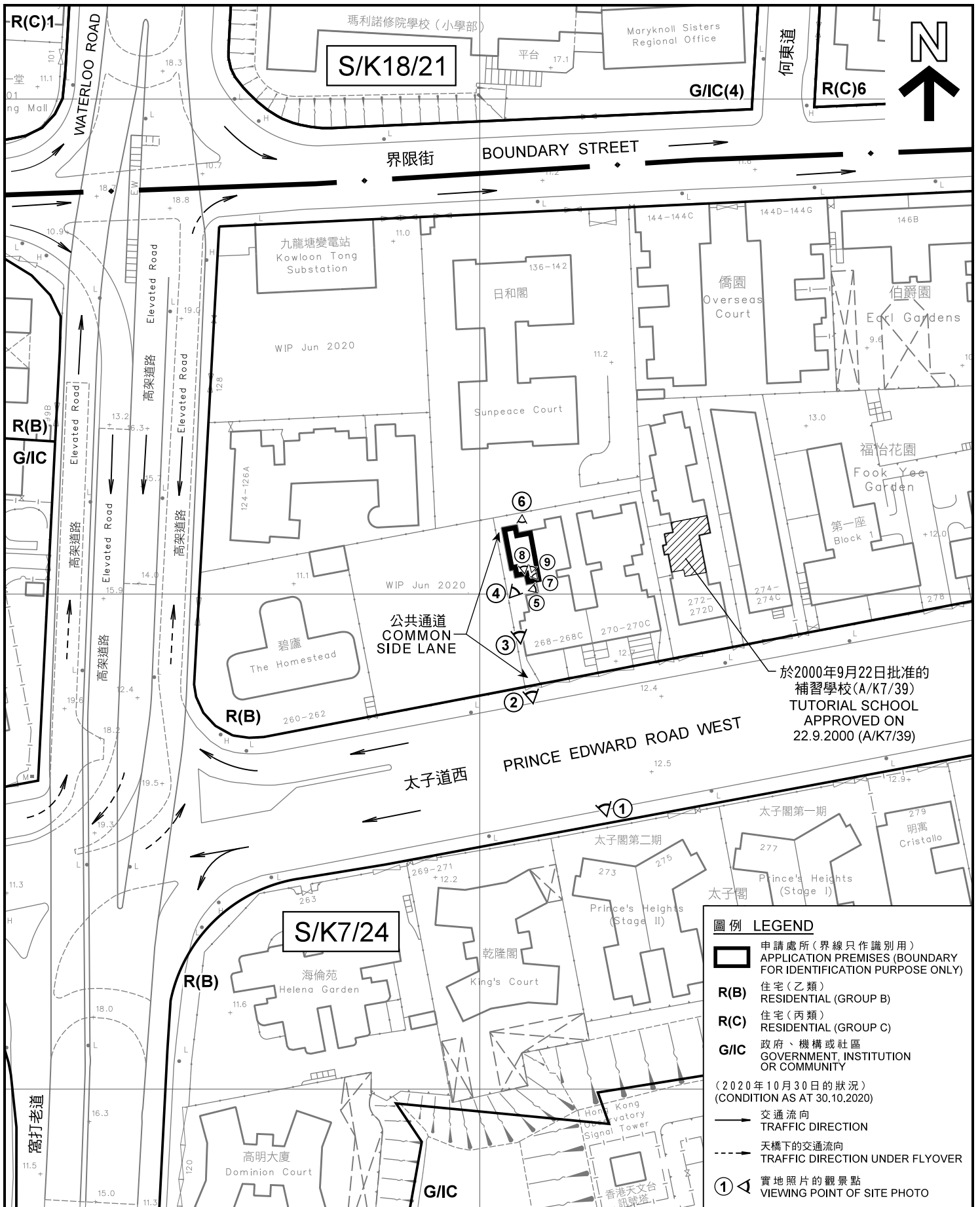
SCALE 1:5 000 比例尺

米 METRES 100 0 100 200 米 METRES

規劃署
PLANNING DEPARTMENT

參考編號
REFERENCE No.
A/K7/120

圖 PLAN
R - 1b



本摘要圖於2020年12月21日擬備，
所根據的資料為測量圖編號
11-NW-15C
EXTRACT PLAN PREPARED ON 21.12.2020
BASED ON SURVEY SHEET No.
11-NW-15C

平面圖 SITE PLAN

擬議學校 (補習學校)
九龍何文田太子道西 2 6 8 B 號 H 座地下
PROPOSED SCHOOL (TUTORIAL SCHOOL)
G/F, BLOCK H, 268B PRINCE EDWARD ROAD WEST,
HO MAN TIN, KOWLOON

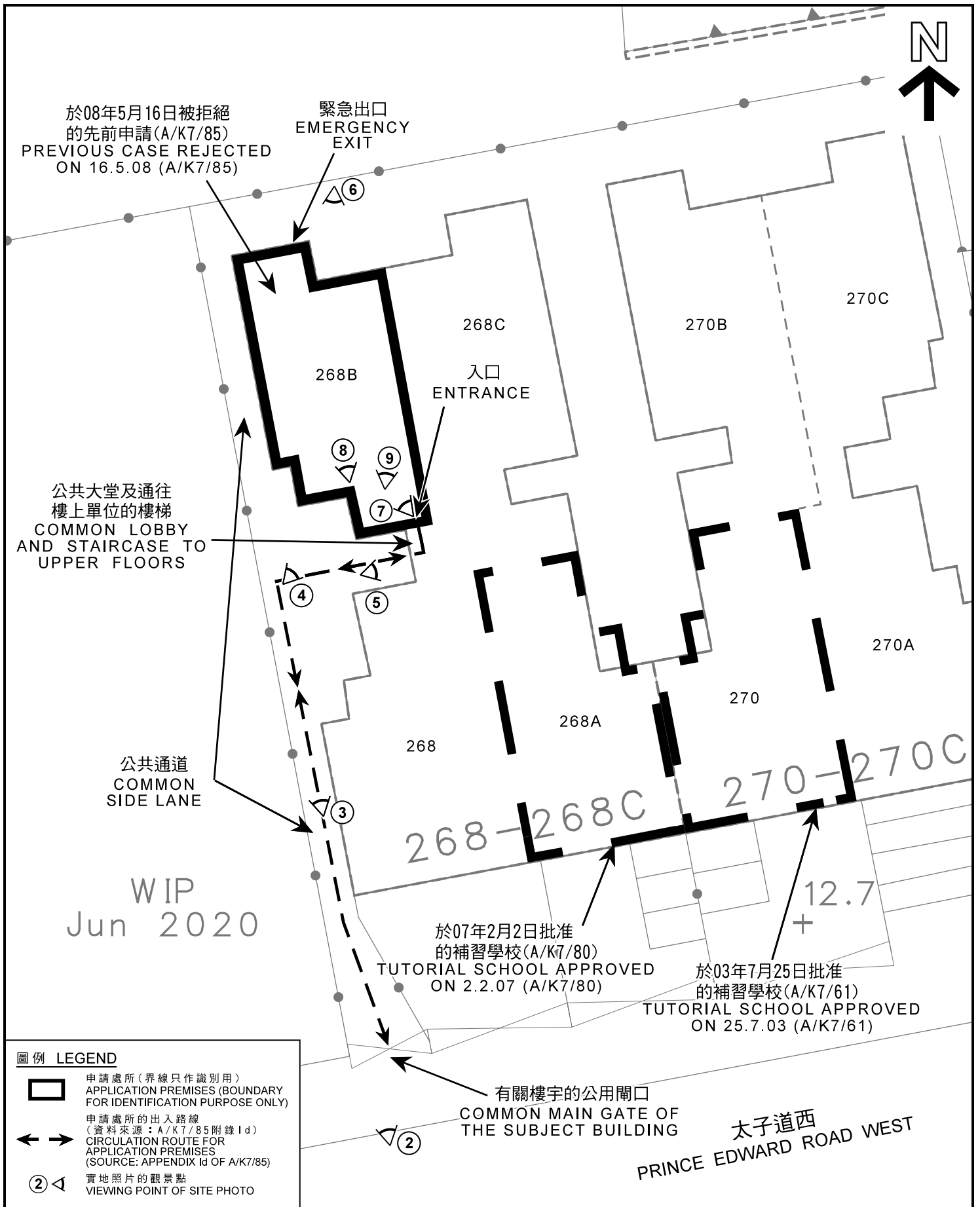
SCALE 1 : 1 000 比例尺

米 METRES 20 0 20 40 米 METRES

規劃署
PLANNING
DEPARTMENT

參考編號
REFERENCE No.
A/K7/120

圖 PLAN
R - 2



本摘要圖於2020年12月21日擬備，
所根據的資料為測量圖編號
11-NW-15C
EXTRACT PLAN PREPARED ON 21.12.2020
BASED ON SURVEY SHEET No.
11-NW-15C

平面圖 SITE PLAN

擬議學校(補習學校)
九龍何文田太子道西268B號H座地下
PROPOSED SCHOOL (TUTORIAL SCHOOL)
G/F, BLOCK H, 268B PRINCE EDWARD ROAD WEST,
HO MAN TIN, KOWLOON

SCALE 1 : 200 比例尺

米 METRES 4 0 4 8 米 METRES

規劃署
PLANNING DEPARTMENT

參考編號
REFERENCE No.
A/K7/120

圖 PLAN
R - 3



1

有關樓宇的公用閘口
COMMON MAIN GATE OF
THE SUBJECT BUILDING

有關樓宇
SUBJECT BUILDING

於03年7月25日批准的補習學校(A/K7/61)
TUTORIAL SCHOOL
APPROVED ON 25.7.03 (A/K7/61)

申請處所在後面
APPLICATION PREMISES
AT THE REAR

於07年2月2日批准的補習學校(A/K7/80)
TUTORIAL SCHOOL
APPROVED ON 2.2.07 (A/K7/80)

於08年5月16日被拒絕的先前申請(A/K7/85)
PREVIOUS CASE REJECTED ON 16.5.08 (A/K7/85)

太子道西
PRINCE EDWARD ROAD WEST



2

公用閘口
COMMON MAIN GATE

界線只作識別用
BOUNDARY FOR IDENTIFICATION PURPOSE ONLY

實地照片 SITE PHOTOS

擬議學校 (補習學校)
九龍何文田太子道西 2 6 8 B 號 H 座地下
PROPOSED SCHOOL (TUTORIAL SCHOOL)
G/F, BLOCK H, 268B PRINCE EDWARD ROAD WEST,
HO MAN TIN, KOWLOON

規劃署
PLANNING
DEPARTMENT



參考編號
REFERENCE No.
A/K7/120

圖 PLAN
R - 4

本圖於2020年12月8日擬備，所根據的資料為攝於2020年8月25日及2020年10月30日的實地照片
PLAN PREPARED ON 8.12.2020
BASED ON SITE PHOTOS
TAKEN ON 25.8.2020 AND 30.10.2020



界線只作識別用
BOUNDARY FOR IDENTIFICATION PURPOSE ONLY

實地照片 SITE PHOTOS

擬議學校 (補習學校)
九龍何文田太子道西 2 6 8 B 號 H 座地下
PROPOSED SCHOOL (TUTORIAL SCHOOL)
G/F, BLOCK H, 268B PRINCE EDWARD ROAD WEST,
HO MAN TIN, KOWLOON


規劃署
PLANNING
DEPARTMENT



參考編號
REFERENCE No.
A/K7/120

圖 PLAN
R - 5

本圖於2020年12月8日擬備，所根據的資料為攝於2020年10月30日的實地照片
PLAN PREPARED ON 8.12.2020
BASED ON SITE PHOTOS
TAKEN ON 30.10.2020



界線只作識別用
BOUNDARY FOR IDENTIFICATION PURPOSE ONLY

實地照片 SITE PHOTOS

擬議學校 (補習學校)
九龍何文田太子道西 2 6 8 B 號 H 座地下
PROPOSED SCHOOL (TUTORIAL SCHOOL)
G/F, BLOCK H, 268B PRINCE EDWARD ROAD WEST,
HO MAN TIN, KOWLOON

規劃署
PLANNING
DEPARTMENT



本圖於2020年12月31日擬備，所根據的資料為攝於2020年10月30日的實地照片
PLAN PREPARED ON 31.12.2020
BASED ON SITE PHOTOS
TAKEN ON 30.10.2020

參考編號
REFERENCE No.
A/K7/120

圖 PLAN
R - 6



接待處
RECEPTION



班房
CLASSROOMS

界線只作識別用
BOUNDARY FOR IDENTIFICATION PURPOSE ONLY

實地照片 SITE PHOTOS

擬議學校 (補習學校)
九龍何文田太子道西 2 6 8 B 號 H 座地下
PROPOSED SCHOOL (TUTORIAL SCHOOL)
G/F, BLOCK H, 268B PRINCE EDWARD ROAD WEST,
HO MAN TIN, KOWLOON

規劃署
PLANNING
DEPARTMENT



參考編號
REFERENCE No.
A/K7/120

圖 PLAN
R - 7

本圖於2020年12月8日擬備，所根據的資料為攝於2020年10月30日的實地照片
PLAN PREPARED ON 8.12.2020
BASED ON SITE PHOTOS
TAKEN ON 30.10.2020

9



班房 1
CLASSROOM 1

實地照片 SITE PHOTO

本圖於2020年12月21日擬備，所根據的資料為攝於2020年10月30日的實地照片
PLAN PREPARED ON 21.12.2020
BASED ON SITE PHOTO
TAKEN ON 30.10.2020

擬議學校（補習學校）
九龍何文田太子道西 2 6 8 B 號 H 座地下
PROPOSED SCHOOL (TUTORIAL SCHOOL)
G/F, BLOCK H, 268B PRINCE EDWARD ROAD WEST,
HO MAN TIN, KOWLOON

規劃署
PLANNING
DEPARTMENT



參考編號
REFERENCE No.

A/K7/120

圖 PLAN

R - 8