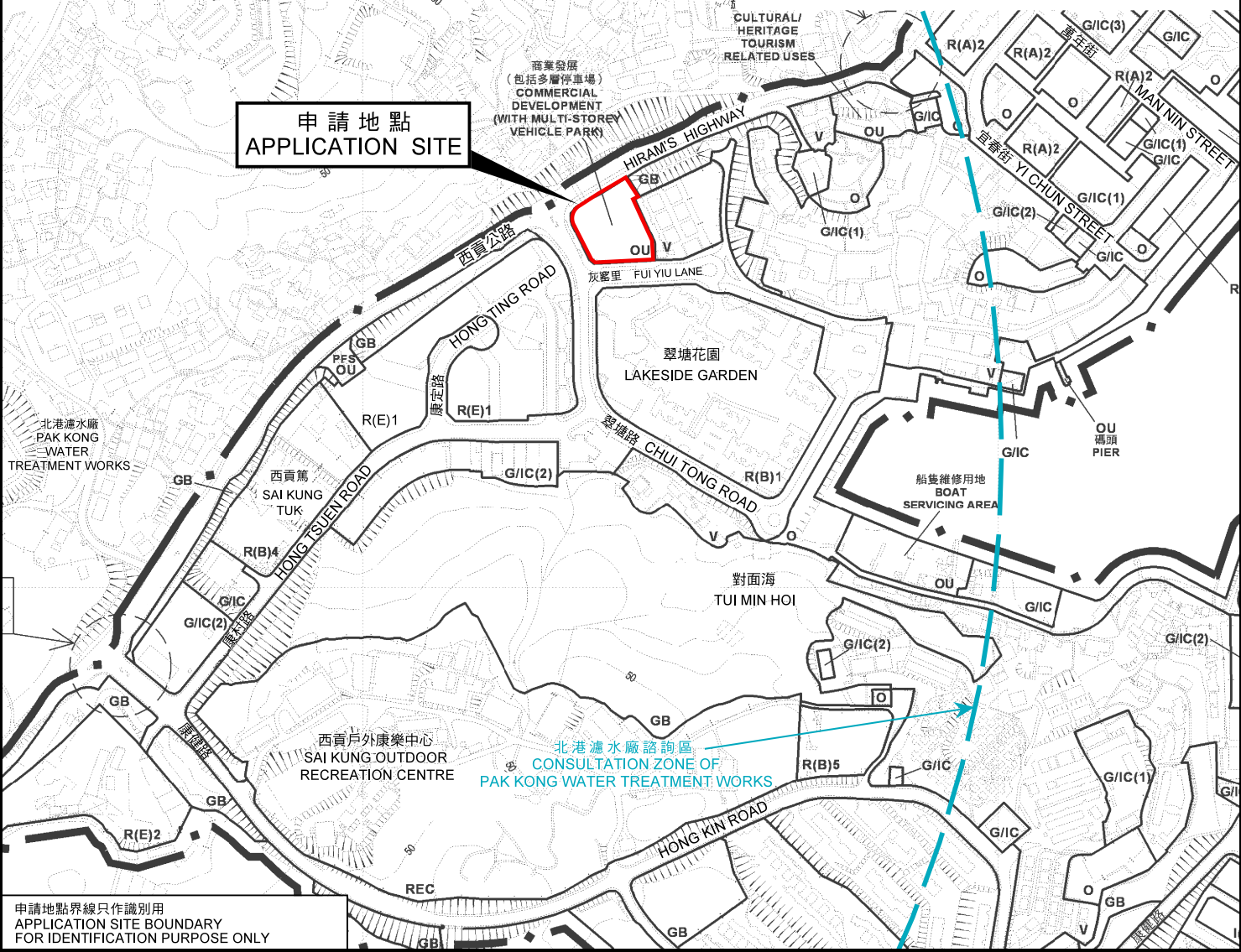


路口 (有待詳細設計)
ROAD JUNCTION
(SUBJECT TO DETAILED DESIGN)



要覽圖 KEY PLAN
SCALE 1 : 50 000 比例尺

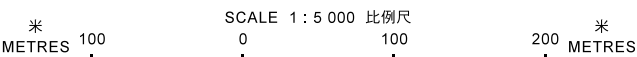
**申請地點
APPLICATION SITE**



申請地點界線只作識別用
APPLICATION SITE BOUNDARY
FOR IDENTIFICATION PURPOSE ONLY

位置圖 LOCATION PLAN

臨時略為放寬總樓面面積限制 (為期3年),
以容許作准許的商店及服務行業用途
西貢翠塘路1A號
TEMPORARY MINOR RELAXATION
OF GROSS FLOOR AREA RESTRICTIONS FOR A PERIOD OF 3 YEARS
TO ENABLE THE PERMITTED SHOP AND SERVICES USE
1A CHUI TONG ROAD, SAI KUNG



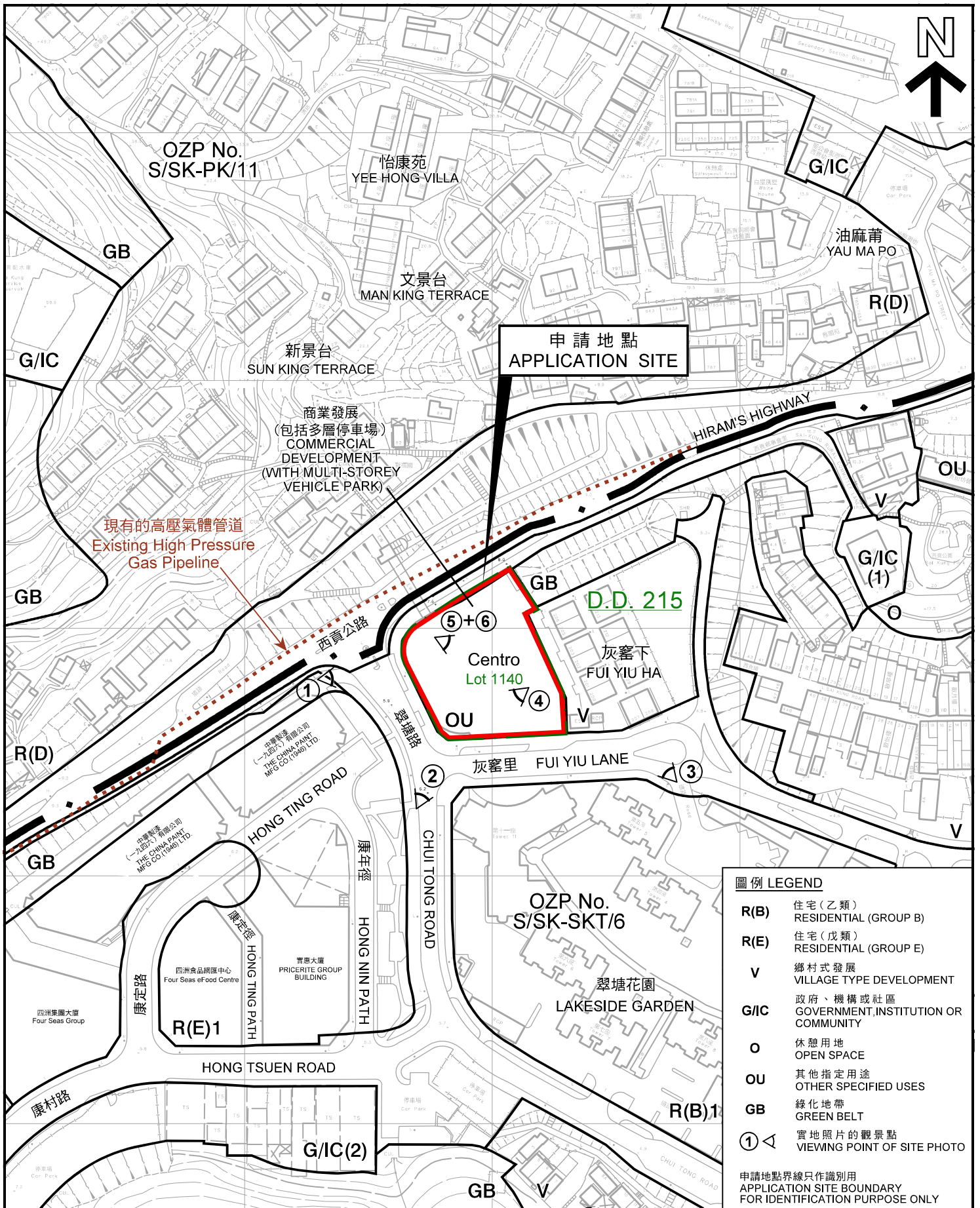
**規劃署
PLANNING
DEPARTMENT**



參考編號
REFERENCE No.
A/SK-SKT/20

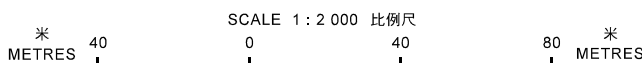
**圖 PLAN
R-1**

本摘要圖於2019年6月14日擬備，
所根據的資料為於2013年6月4日
核准的分區計劃大綱圖編號S/SK-SKT/6
EXTRACT PLAN PREPARED ON 14.6.2019
BASED ON OUTLINE ZONING
PLAN No. S/SK-SKT/6
APPROVED ON 4.6.2013



平面圖 SITE PLAN

臨時略為放寬總樓面面積限制(為期3年),
以容許作准許的商店及服務行業用途
西貢翠塘路1A號
TEMPORARY MINOR RELAXATION
OF GROSS FLOOR AREA RESTRICTIONS FOR A PERIOD OF 3 YEARS
TO ENABLE THE PERMITTED SHOP AND SERVICES USE
1A CHUI TONG ROAD, SAI KUNG



**規劃署
PLANNING
DEPARTMENT**



參考編號
REFERENCE No.
A/SK-SKT/20

圖 PLAN
R-2

本摘要圖於2019年6月14日擬備,
所根據的資料為測量圖編號
8-SW-11A、11B、11C和11D
EXTRACT PLAN PREPARED ON 14.6.2019
BASED ON SURVEY SHEETS No.
8-SW-11A, 11B, 11C & 11D



申請地點界線只作識別用
APPLICATION SITE BOUNDARY
FOR IDENTIFICATION PURPOSE ONLY

本摘要圖於2019年6月14日擬備，
所根據的資料為地政總署於
2018年3月23日拍得的
航攝照片編號E038756C
EXTRACT PLAN PREPARED ON 14.6.2019
BASED ON AERIAL PHOTO No. E038756C
TAKEN ON 23.3.2018
BY LANDS DEPARTMENT

航攝照片 AERIAL PHOTO

臨時略為放寬總樓面面積限制（為期3年），
以容許作准許的商店及服務行業用途
西貢翠塘路1A號

TEMPORARY MINOR RELAXATION
OF GROSS FLOOR AREA RESTRICTIONS FOR A PERIOD OF 3 YEARS
TO ENABLE THE PERMITTED SHOP AND SERVICES USE
1A CHUI TONG ROAD, SAI KUNG

**規劃署
PLANNING
DEPARTMENT**



參考編號 REFERENCE No. A/SK-SKT/20	圖 PLAN R-3
--------------------------------------	---------------

1



2



申請地點界線只作識別用
APPLICATION SITE BOUNDARY
FOR IDENTIFICATION PURPOSE ONLY

本圖於2019年6月14日擬備，所根據的資料為攝於2019年6月10日的實地照片
PLAN PREPARED ON 14.6.2019
BASED ON SITE PHOTOS
TAKEN ON 10.6.2019

實地照片 SITE PHOTO

臨時略為放寬總樓面面積限制（為期3年），以容許作准許的商店及服務行業用途
西貢翠塘路1A號
TEMPORARY MINOR RELAXATION OF GROSS FLOOR AREA RESTRICTIONS FOR A PERIOD OF 3 YEARS TO ENABLE THE PERMITTED SHOP AND SERVICES USE 1A CHUI TONG ROAD, SAI KUNG

規劃署
PLANNING DEPARTMENT



參考編號
REFERENCE No.
A/SK-SKT/20

圖 PLAN
R-4a



申請地點（八樓室內） APPLICATION SITE (INTERIOR AT 8/F)

申請地點界線只作識別用
APPLICATION SITE BOUNDARY FOR IDENTIFICATION PURPOSE ONLY

本圖於2019年6月14日擬備，所根據的資料為攝於2019年6月10日的實地照片
PLAN PREPARED ON 14.6.2019
BASED ON SITE PHOTOS TAKEN ON 10.6.2019

實地照片 SITE PHOTO

臨時略為放寬總樓面面積限制（為期3年），
以容許作准許的商店及服務行業用途
西貢翠塘路1A號

TEMPORARY MINOR RELAXATION
OF GROSS FLOOR AREA RESTRICTIONS FOR A PERIOD OF 3 YEARS
TO ENABLE THE PERMITTED SHOP AND SERVICES USE
1A CHUI TONG ROAD, SAI KUNG

規劃署
PLANNING
DEPARTMENT



參考編號
REFERENCE No.
A/SK-SKT/20

圖 PLAN
R-4b

5



申請地點（九樓室內） APPLICATION SITE (INTERIOR AT 9/F)

6



申請地點（天台） APPLICATION SITE (ROOFTOP)

本圖於2019年6月14日擬備，所根據的資料為攝於2019年6月10日的實地照片
 PLAN PREPARED ON 14.6.2019 BASED ON SITE PHOTOS TAKEN ON 10.6.2019

實地照片 SITE PHOTO

臨時略為放寬總樓面面積限制（為期3年），
 以容許作准許的商店及服務行業用途
 西貢翠塘路1A號

TEMPORARY MINOR RELAXATION
 OF GROSS FLOOR AREA RESTRICTIONS FOR A PERIOD OF 3 YEARS
 TO ENABLE THE PERMITTED SHOP AND SERVICES USE
 1A CHUI TONG ROAD, SAI KUNG

規劃署
 PLANNING
 DEPARTMENT



參考編號
 REFERENCE No.
 A/SK-SKT/20

圖 PLAN
 R-4c