

**要覽圖 KEY PLAN**  
SCALE 1 : 50 000 比例尺

**圖例 LEGEND**

53 (10.6.16) 被拒絕的申請  
REJECTED APPLICATION

53 (10.6.16) 會議日期  
DATE OF MEETING  
申請編號  
APPLICATION NUMBER

申請地點界線只作識別用  
APPLICATION SITE BOUNDARY  
FOR IDENTIFICATION PURPOSE ONLY

本摘要圖於2018年2月23日擬備，所根據的資料為於2008年3月11日核准的分區計劃大綱圖編號S/SK-TMT/4 EXTRACT PLAN PREPARED ON 23.2.2018 BASED ON OUTLINE ZONING PLAN No. S/SK-TMT/4 APPROVED ON 11.3.2008

**位置圖 LOCATION PLAN**

擬議屋宇 (新界豁免管制屋宇-小型屋宇)  
西貢大網仔大坳仔村丈量約份第256約地段第33號餘段  
PROPOSED HOUSE  
(NEW TERRITORIES EXEMPTED HOUSE - SMALL HOUSE)  
LOT 33 RP IN D.D. 256,  
TAI PO TSAI VILLAGE, TAI MONG TSAI, SAI KUNG

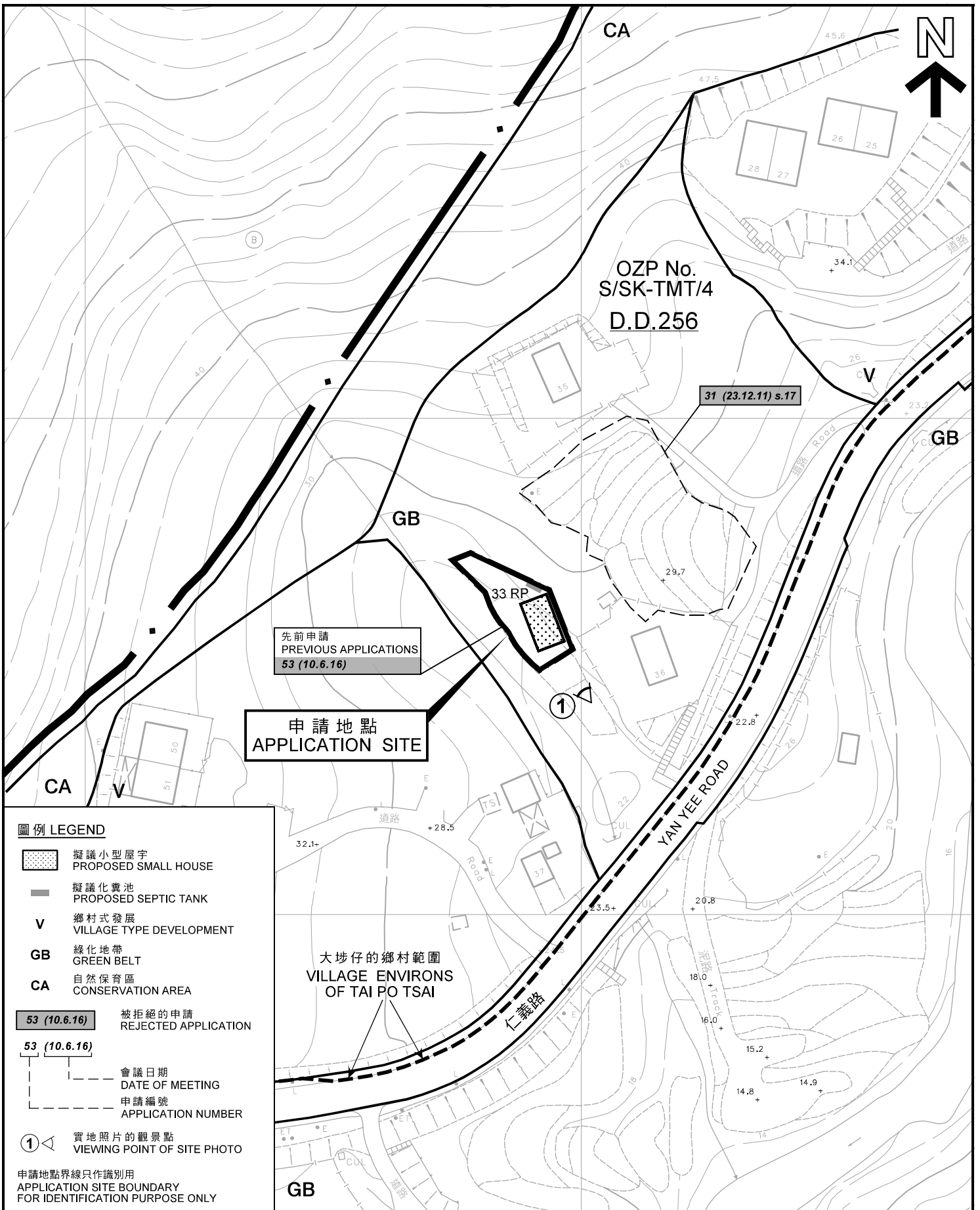
米 METRES 100 0 100 200 300 METRES  
SCALE 1 : 7 500 比例尺

**規劃署 PLANNING DEPARTMENT**



參考編號 REFERENCE No. A/SK-TMT/57

**圖 PLAN R-1**



**圖例 LEGEND**

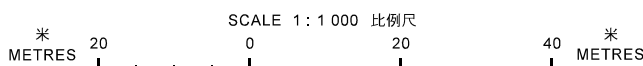
- 擬議小型屋宇  
PROPOSED SMALL HOUSE
- 擬議化糞池  
PROPOSED SEPTIC TANK
- V** 鄉村式發展  
VILLAGE TYPE DEVELOPMENT
- GB** 綠化地帶  
GREEN BELT
- CA** 自然保育區  
CONSERVATION AREA
- 被拒絕的申請  
REJECTED APPLICATION
- 會議日期  
DATE OF MEETING
- 申請編號  
APPLICATION NUMBER
- 實地照片的觀景點  
VIEWING POINT OF SITE PHOTO

申請地點界線只作識別用  
APPLICATION SITE BOUNDARY  
FOR IDENTIFICATION PURPOSE ONLY

大埗仔的鄉村範圍  
VILLAGE ENVIRONS  
OF TAI PO TSAI

**平面圖 SITE PLAN**

擬議屋宇 (新界豁免管制屋宇-小型屋宇)  
西貢大網仔大埗仔村丈量約份第 2 5 6 約地段第 3 3 號餘段  
PROPOSED HOUSE  
(NEW TERRITORIES EXEMPTED HOUSE - SMALL HOUSE)  
LOT 33 RP IN D.D. 256,  
TAI PO TSAI VILLAGE, TAI MONG TSAI, SAI KUNG



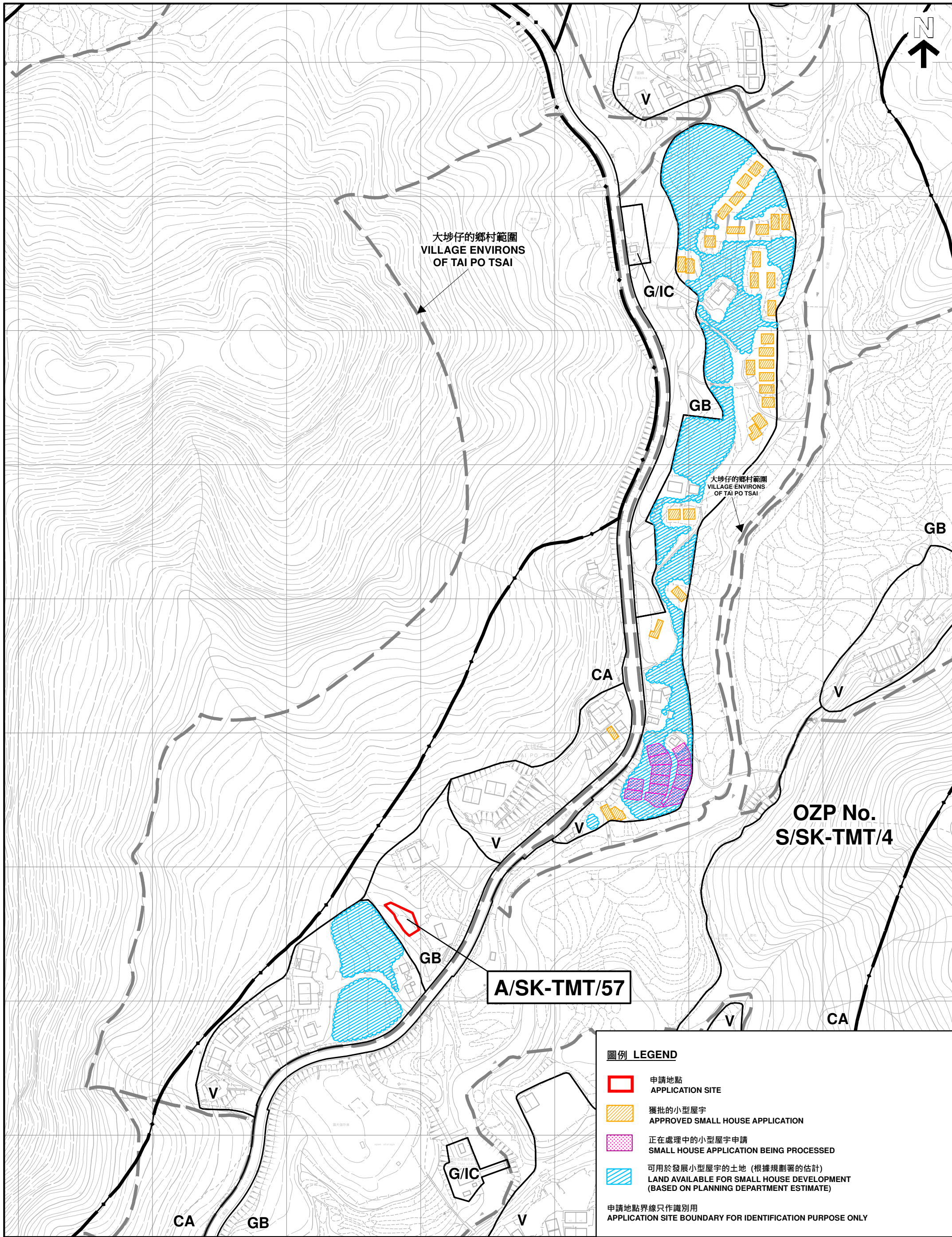
規劃署  
PLANNING  
DEPARTMENT



參考編號  
REFERENCE No.  
A/SK-TMT/57

圖 PLAN  
R-2a

本摘要圖於 2018 年 2 月 23 日擬備，  
所根據的資料為測量圖編號  
8-SW-8A 和 B  
EXTRACT PLAN PREPARED ON 23.2.2018  
BASED ON SURVEY SHEETS No.  
8-SW-8A & B



**圖例 LEGEND**

- 申請地點  
APPLICATION SITE
- 獲批的小型屋宇  
APPROVED SMALL HOUSE APPLICATION
- 正在處理中的小型屋宇申請  
SMALL HOUSE APPLICATION BEING PROCESSED
- 可用於發展小型屋宇的土地 (根據規劃署的估計)  
LAND AVAILABLE FOR SMALL HOUSE DEVELOPMENT  
(BASED ON PLANNING DEPARTMENT ESTIMATE)

申請地點界線只作識別用  
APPLICATION SITE BOUNDARY FOR IDENTIFICATION PURPOSE ONLY

本摘要圖於2018年2月23日擬備，  
所根據的資料為測量圖編號  
8-SW-3C、3D、8A和8B  
EXTRACT PLAN PREPARED ON 23.2.2018  
BASED ON SURVEY SHEETS No.  
8-SW-3C, 3D, 8A & 8B

**平面圖 SITE PLAN**

擬議屋宇 (新界豁免管制屋宇-小型屋宇)  
西貢大網仔大坳仔村丈量約份第256約地段第33號餘段  
PROPOSED HOUSE  
(NEW TERRITORIES EXEMPTED HOUSE - SMALL HOUSE)  
LOT 33 RP IN D.D. 256, TAI PO TSAI VILLAGE, TAI MONG TSAI, SAI KUNG

SCALE 1:2500 比例尺

米 80 0 80 160 米  
METRES

**規劃署**  
PLANNING  
DEPARTMENT

參考編號  
REFERENCE No.  
A/SK-TMT/57

圖 PLAN  
R - 2b



大埗仔  
TAI PO TSAI

申請地點  
APPLICATION SITE

YAN YEE ROAD

仁義路

倚松小築

申請地點界線只作識別用  
APPLICATION SITE BOUNDARY  
FOR IDENTIFICATION PURPOSE ONLY

本摘要圖於2018年2月23日擬備，所根據的資料為地政總署於2017年4月2日拍得的航攝照片編號E017816C  
EXTRACT PLAN PREPARED ON 23.2.2018  
BASED ON AERIAL PHOTO No.  
E017816C TAKEN ON 2.4.2017  
BY LANDS DEPARTMENT

航攝照片 AERIAL PHOTO

擬議屋宇 (新界豁免管制屋宇-小型屋宇)  
西貢大網仔大埗仔村丈量約份第256約地段第33號餘段  
PROPOSED HOUSE  
(NEW TERRITORIES EXEMPTED HOUSE - SMALL HOUSE)  
LOT 33 RP IN D.D. 256,  
TAI PO TSAI VILLAGE, TAI MONG TSAI, SAI KUNG

規劃署  
PLANNING  
DEPARTMENT



參考編號  
REFERENCE No.  
A/SK-TMT/57

圖 PLAN  
R-3

1



申請地點界線只作識別用  
APPLICATION SITE BOUNDARY FOR IDENTIFICATION PURPOSE ONLY

**實地照片 SITE PHOTO**

擬議屋宇 (新界豁免管制屋宇-小型屋宇)  
西貢大網仔大埗仔村丈量約份第 2 5 6 約地段第 3 3 號餘段  
PROPOSED HOUSE  
(NEW TERRITORIES EXEMPTED HOUSE - SMALL HOUSE)  
LOT 33 RP IN D.D. 256,  
TAI PO TSAI VILLAGE, TAI MONG TSAI, SAI KUNG

規劃署  
PLANNING  
DEPARTMENT



參考編號  
REFERENCE No.  
A/SK-TMT/57

圖 PLAN  
R-4

本圖於2018年2月23日擬備，所根據的資料為攝於2018年2月21日的實地照片  
PLAN PREPARED ON 23.2.2018 BASED ON SITE PHOTO TAKEN ON 21.2.2018