

進一步申述個案編號
 FURTHER REPRESENTATIONS No.
 F1 - F308 & F338 - F394

修訂項目 A
 AMENDMENT ITEM A

圖例 LEGEND

 進一步申述地點
 FURTHER REPRESENTATION SITE

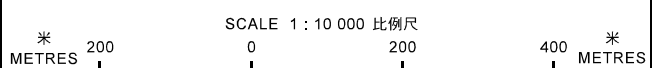
 無人駕駛航拍照片的觀景點
 VIEWING POINT OF UAV PHOTO

地點界線只作識別用
 SITE BOUNDARY FOR IDENTIFICATION PURPOSE ONLY

位置圖 LOCATION PLAN

本摘要圖於2018年8月29日擬備，所根據的資料為於2017年8月11日展示的分區計劃大綱草圖編號S/TKO/25，以及於2018年7月13日展示的建議修訂圖編號R/S/TKO/25-A1
 EXTRACT PLAN PREPARED ON 29.8.2018 BASED ON DRAFT OUTLINE ZONING PLAN No. S/TKO/25 EXHIBITED ON 11.8.2017 & PROPOSED AMENDMENT PLAN No. R/S/TKO/25-A1 EXHIBITED ON 13.7.2018

就將軍澳分區計劃大綱草圖編號 S/TKO/25的建議修訂提出的進一步申述個案編號F 1 至 F 3 0 8 及 F 3 3 8 至 F 3 9 4 作出考慮
 CONSIDERATION OF FURTHER REPRESENTATIONS No. F1 TO F308 AND F338 TO F394 TO THE PROPOSED AMENDMENT TO THE DRAFT TSEUNG KWAN O OUTLINE ZONING PLAN No. S/TKO/25



規劃署
 PLANNING DEPARTMENT



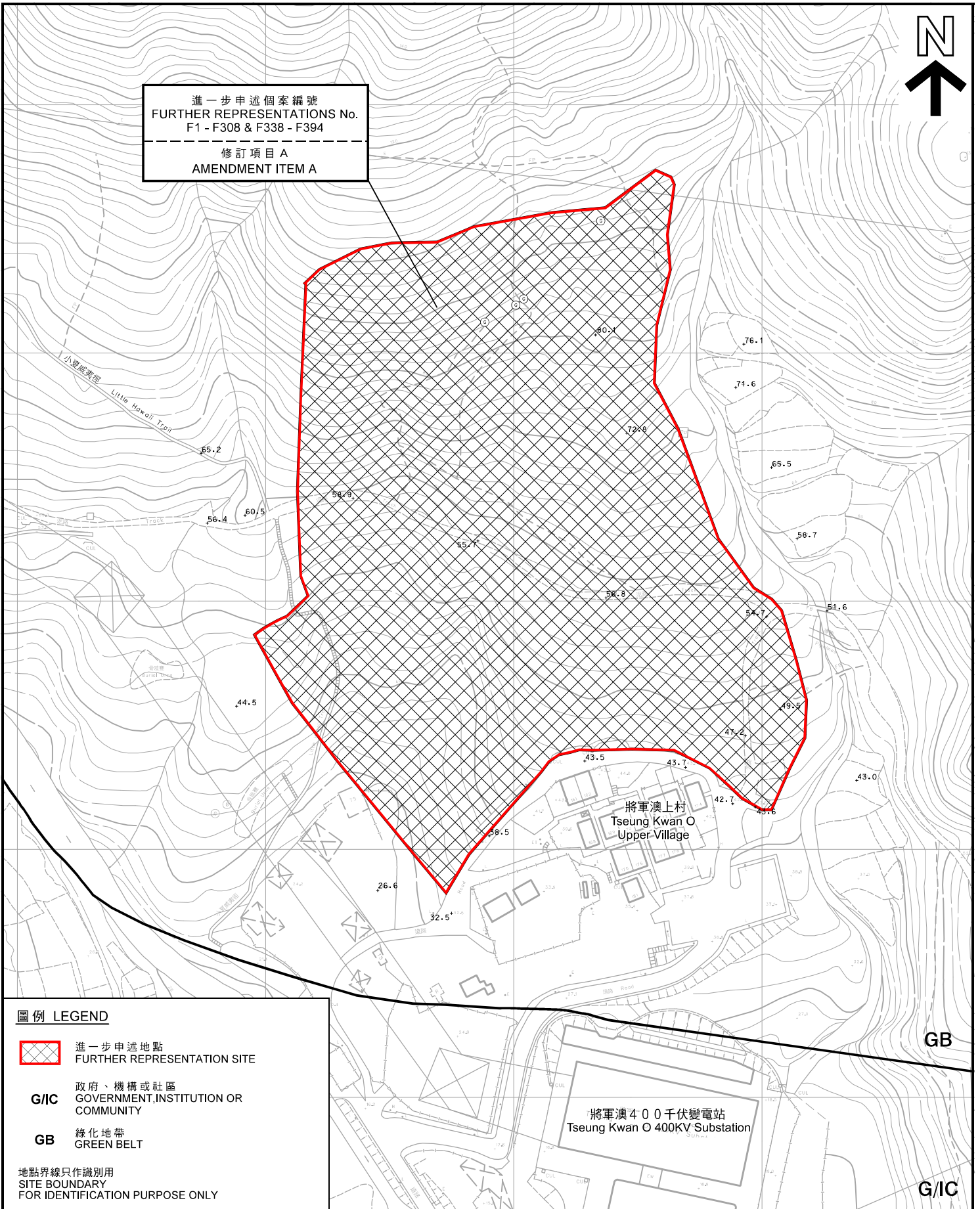
參考編號
 REFERENCE No.
 R/S/TKO/25 - F1 TO F308 AND F338 TO F394

圖 PLAN
 FH-1



進一步申述個案編號
 FURTHER REPRESENTATIONS No.
 F1 - F308 & F338 - F394

修訂項目 A
 AMENDMENT ITEM A



圖例 LEGEND

 進一步申述地點
 FURTHER REPRESENTATION SITE

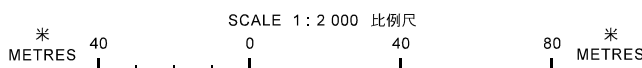
G/IC 政府、機構或社區
 GOVERNMENT, INSTITUTION OR COMMUNITY

GB 綠化地帶
 GREEN BELT

地點界線只作識別用
 SITE BOUNDARY FOR IDENTIFICATION PURPOSE ONLY

平面圖 SITE PLAN

就將軍澳分區計劃大綱草圖編號 S/TKO/25 的建議修訂提出的
 進一步申述個案編號 F 1 至 F 3 0 8 及 F 3 3 8 至 F 3 9 4 作出考慮
 CONSIDERATION OF FURTHER REPRESENTATIONS No. F1 TO F308
 AND F338 TO F394 TO THE PROPOSED AMENDMENT
 TO THE DRAFT TSEUNG KWAN O OUTLINE ZONING PLAN No. S/TKO/25



規劃署
PLANNING DEPARTMENT



參考編號
 REFERENCE No.
 R/S/TKO/25 - F1 TO F308
 AND F338 TO F394

圖 PLAN
FH-2

本摘要圖於 2018 年 8 月 29 日擬備，
 所根據的資料為測量圖編號
 11-NE-15A
 EXTRACT PLAN PREPARED ON 29.8.2018
 BASED ON SURVEY SHEET No.
 11-NE-15A



進一步申述個案編號
 FURTHER REPRESENTATIONS No.
 F1 - F308 & F338 - F394

修訂項目 A
 AMENDMENT ITEM A



圖例 LEGEND

 進一步申述地點
 FURTHER REPRESENTATION SITE

地點界線只作識別用
 SITE BOUNDARY
 FOR IDENTIFICATION PURPOSE ONLY

航攝照片 AERIAL PHOTO

本摘要圖於2018年8月29日擬備，
 所根據的資料為地政總署
 於2017年5月29日拍得的
 航攝照片編號E028014C
 EXTRACT PLAN PREPARED ON 29.8.2018
 BASED ON AERIAL PHOTO No.
 E028014C TAKEN ON 29.5.2017
 BY LANDS DEPARTMENT

就將軍澳分區計劃大綱草圖編號 S/TKO/25的建議修訂提出的
 進一步申述個案編號F 1 至 F 3 0 8 及 F 3 3 8 至 F 3 9 4 作出考慮
 CONSIDERATION OF FURTHER REPRESENTATIONS No. F1 TO F308
 AND F338 TO F394 TO THE PROPOSED AMENDMENT
 TO THE DRAFT TSEUNG KWAN O OUTLINE ZONING PLAN No. S/TKO/25

規 劃 署
 PLANNING
 DEPARTMENT



參考編號
 REFERENCE No.
 R/S/TKO/25 - F1 TO F308
 AND F338 TO F394

圖 PLAN
 FH-3

1



2



地點界線只作識別用
SITE BOUNDARY FOR IDENTIFICATION PURPOSE ONLY

將軍澳400千伏變電站
TSEUNG KWAN O 400KV
SUBSTATION

將軍澳上村
TSEUNG KWAN O
UPPER VILLAGE

實地照片 SITE PHOTO

就將軍澳分區計劃大綱草圖編號 S/TKO/25的建議修訂提出的
進一步申述個案編號F 1至F 308及F 338至F 394作出考慮
CONSIDERATION OF FURTHER REPRESENTATIONS No. F1 TO F308
AND F338 TO F394 TO THE PROPOSED AMENDMENT
TO THE DRAFT TSEUNG KWAN O OUTLINE ZONING PLAN No. S/TKO/25

規劃署
PLANNING
DEPARTMENT



本摘要圖於2018年8月29日擬備，
所根據的資料為規劃署資訊系統及
土地供應組於2018年1月30日
擬備的無人駕駛航拍照片
EXTRACT PLAN PREPARED ON 29.8.2018
BASED ON UNMANNED AERIAL VEHICLE
(UAV) PHOTOS TAKEN ON 30.1.2018
BY INFORMATION SYSTEMS AND LAND
SUPPLY SECTION, PLANNING DEPARTMENT

參考編號
REFERENCE No.
R/S/TKO/25 - F1 TO F308
AND F338 TO F394

圖 PLAN
FH-4