

位置圖 LOCATION PLAN

就將軍澳分區計劃大綱草圖編號 S/TKO/27  
 提出的申述個案編號 R 1 - R 130 號作出考慮  
 CONSIDERATION OF REPRESENTATIONS No. R1 - R130  
 DRAFT TSEUNG KWAN O  
 OUTLINE ZONING PLAN No. S/TKO/27

規劃署  
 PLANNING  
 DEPARTMENT

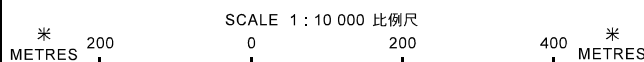


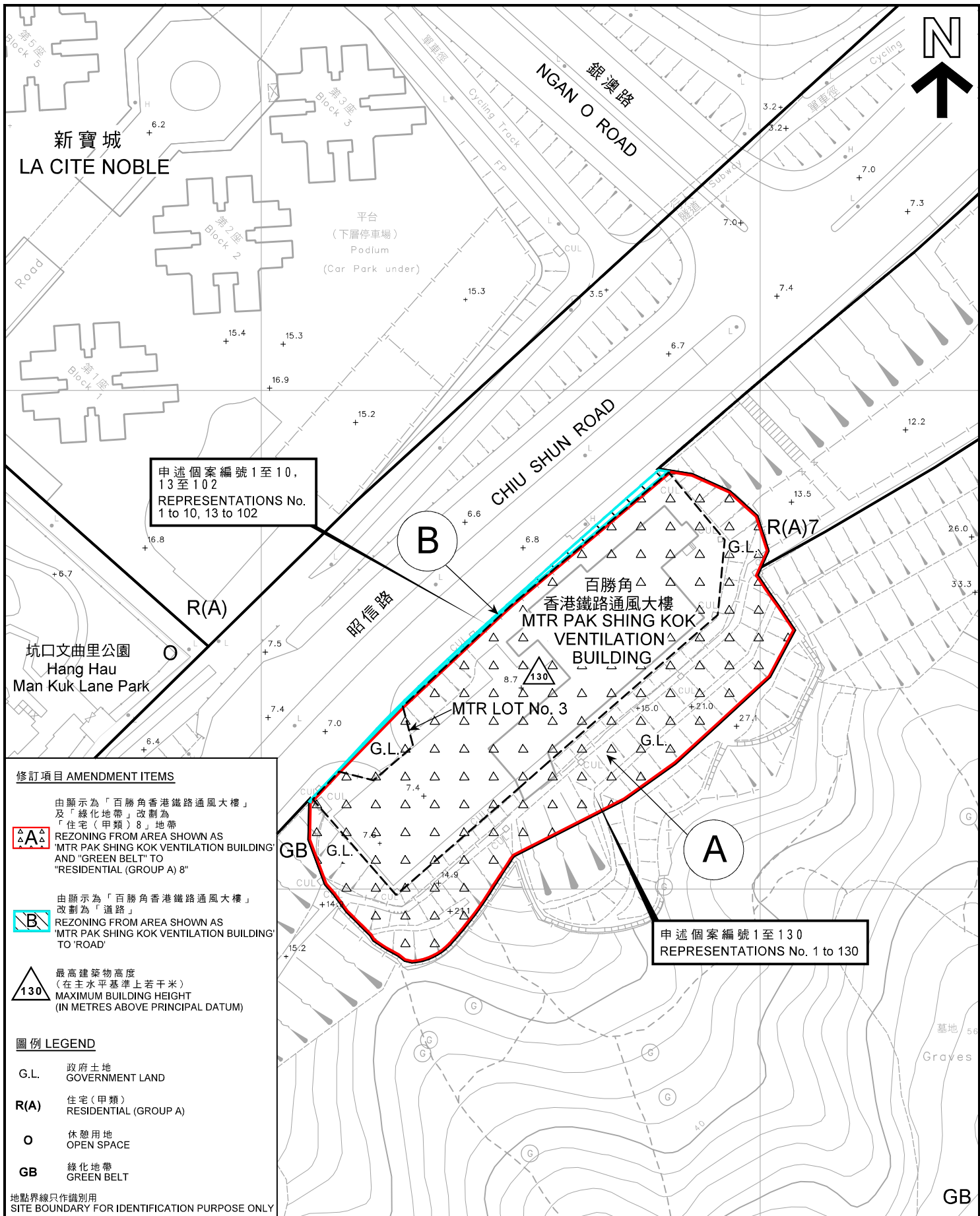
本摘要圖於2020年9月8日擬備，  
 所根據的資料為於2020年6月19日  
 展示的分區計劃大綱草圖編號S/TKO/27  
 EXTRACT PLAN PREPARED ON 8.9.2020  
 BASED ON DRAFT OUTLINE ZONING PLAN  
 No. S/TKO/27 EXHIBITED ON 19.6.2020

參考編號  
 REFERENCE No.

R/S/TKO/27-1 to 130

圖 PLAN  
 P-1





申述個案編號 1 至 10,  
13 至 102  
REPRESENTATIONS No.  
1 to 10, 13 to 102

申述個案編號 1 至 130  
REPRESENTATIONS No. 1 to 130

**修訂項目 AMENDMENT ITEMS**

**A** 由顯示為「百勝角香港鐵路通風大樓」及「綠化地帶」改劃為「住宅(甲類)8」地帶  
REZONING FROM AREA SHOWN AS "MTR PAK SHING KOK VENTILATION BUILDING AND "GREEN BELT" TO "RESIDENTIAL (GROUP A) 8"

**B** 由顯示為「百勝角香港鐵路通風大樓」改劃為「道路」  
REZONING FROM AREA SHOWN AS "MTR PAK SHING KOK VENTILATION BUILDING" TO "ROAD"

**130** 最高建築物高度  
(在主水平基準上若干米)  
MAXIMUM BUILDING HEIGHT  
(IN METRES ABOVE PRINCIPAL DATUM)

**圖例 LEGEND**

- G.L. 政府土地  
GOVERNMENT LAND
- R(A) 住宅(甲類)  
RESIDENTIAL (GROUP A)
- O 休憩用地  
OPEN SPACE
- GB 綠化地帶  
GREEN BELT

地點界線只作識別用  
SITE BOUNDARY FOR IDENTIFICATION PURPOSE ONLY

**平面圖 SITE PLAN**

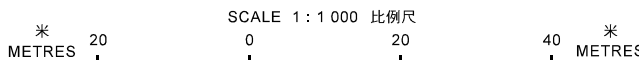
就將軍澳分區計劃大綱草圖編號 S/TKO/27  
提出的申述個案編號 R 1 - R 130 號作出考慮  
CONSIDERATION OF REPRESENTATIONS No. R1 - R130  
DRAFT TSEUNG KWAN O  
OUTLINE ZONING PLAN No. S/TKO/27

規劃署  
PLANNING  
DEPARTMENT



參考編號  
REFERENCE No.  
R/S/TKO/27-1 to 130

圖 PLAN  
P-2



本摘要圖於 2020 年 9 月 8 日擬備，  
所根據的資料為測量圖編號  
12-NW-16C  
EXTRACT PLAN PREPARED ON 8.9.2020  
BASED ON SURVEY SHEET No. 12-NW-16C