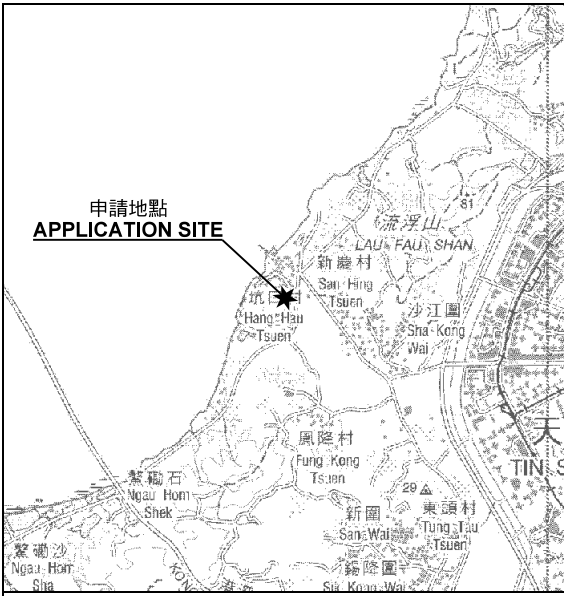


后海湾
(深圳湾)
DEEP BAY
(SHENZHEN WAN)

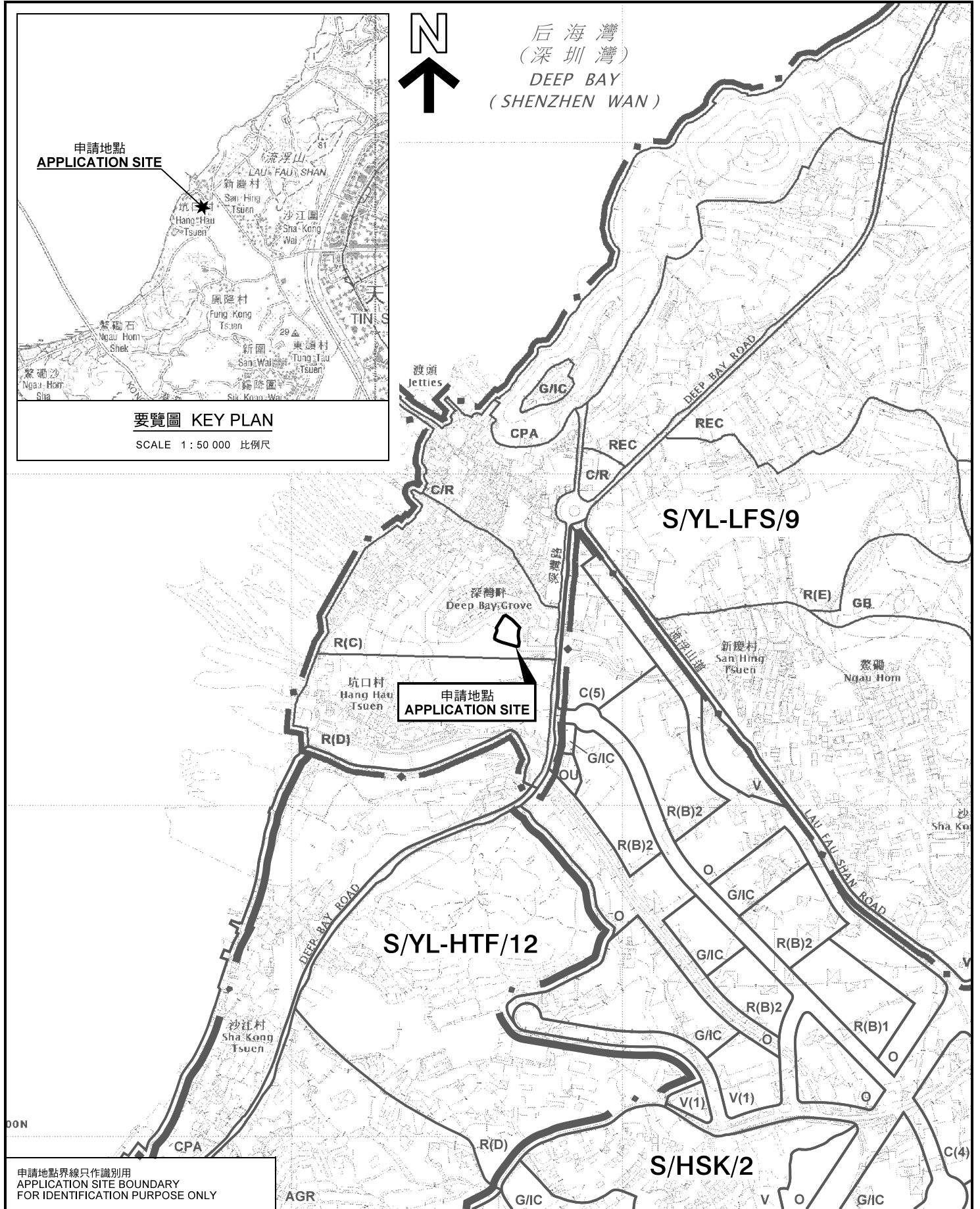


申請地點
APPLICATION SITE



要覽圖 KEY PLAN

SCALE 1 : 50 000 比例尺



申請地點
APPLICATION SITE

申請地點界線只作識別用
APPLICATION SITE BOUNDARY
FOR IDENTIFICATION PURPOSE ONLY

本摘要圖於2020年5月21日擬備，
所根據的資料為於2018年10月16日
核准的分區計劃大綱圖編號 S/YL-LFS/9
EXTRACT PLAN PREPARED ON 21.5.2020
BASED ON OUTLINE ZONING PLAN No.
S/YL-LFS/9 APPROVED ON 16.10.2018

位置圖 LOCATION PLAN

擬議臨時電動汽車充電站及私家車停車場連附屬辦公室及收費處(為期3年)
新界元朗流浮山丈量約份第129約地段第2150號
PROPOSED TEMPORARY ELECTRIC VEHICLE CHARGING STATION
AND PRIVATE CAR VEHICLE PARK WITH ANCILLARY OFFICE
AND SHROFF FOR A PERIOD OF 3 YEARS
LOT 2150 IN D.D. 129, LAU FAU SHAN,
YUEN LONG, NEW TERRITORIES

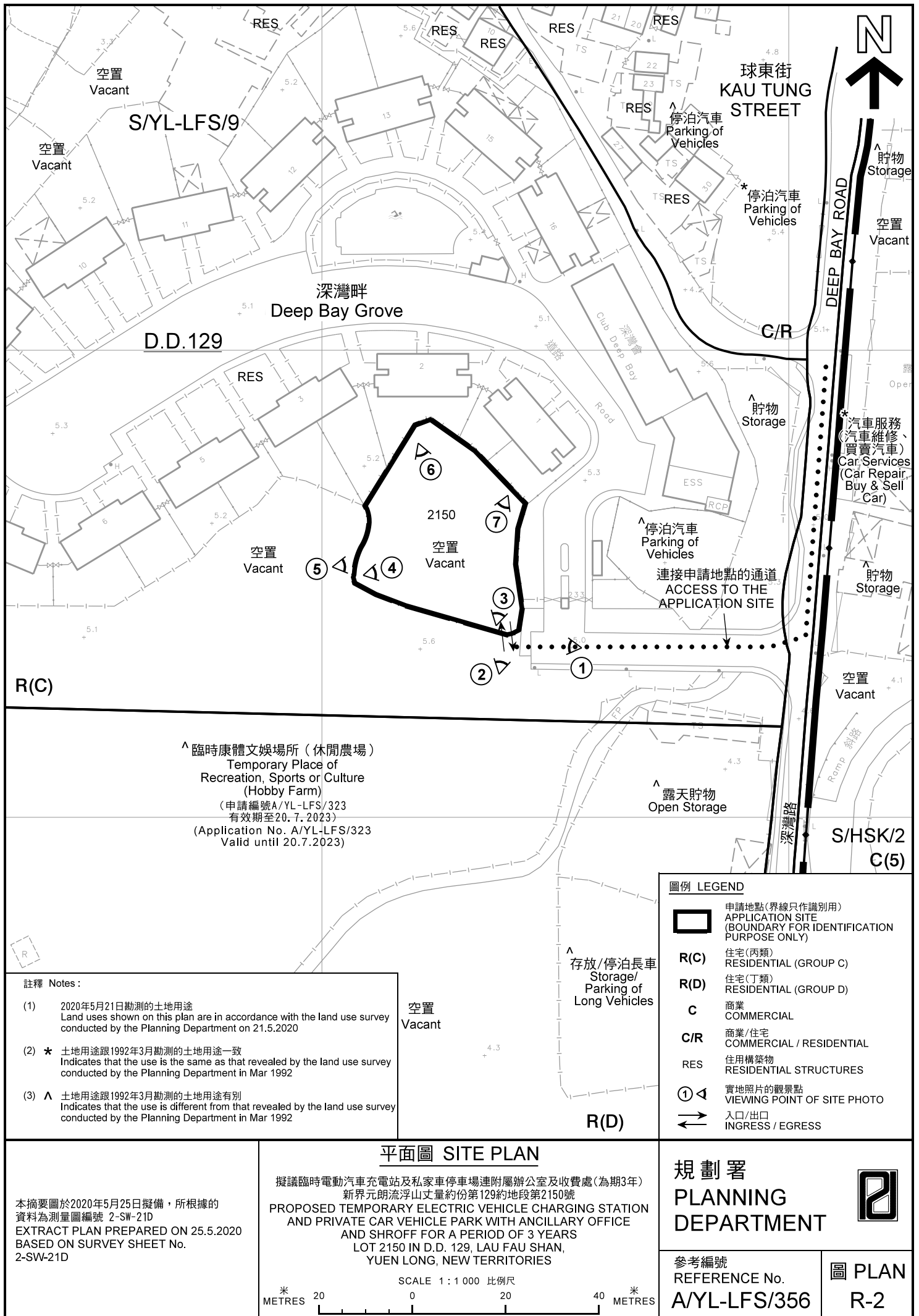
SCALE 1 : 7 500 比例尺
米 100 0 100 200 300 米
METRES

規劃署
PLANNING
DEPARTMENT



參考編號
REFERENCE No.
A/YL-LFS/356

圖 PLAN
R-1



S/YL-LFS/9

球東街
KAU TUNG STREET

深灣畔
Deep Bay Grove

D.D. 129

G/R

R(C)

^ 臨時康體文娛場所 (休閒農場)
Temporary Place of
Recreation, Sports or Culture
(Hobby Farm)
(申請編號 A/YL-LFS/323
有效期至 20.7.2023)
(Application No. A/YL-LFS/323
Valid until 20.7.2023)

^ 露天貯物
Open Storage

S/HSK/2
C(5)

圖例 LEGEND

	申請地點(界線只作識別用) APPLICATION SITE (BOUNDARY FOR IDENTIFICATION PURPOSE ONLY)
R(C)	住宅(丙類) RESIDENTIAL (GROUP C)
R(D)	住宅(丁類) RESIDENTIAL (GROUP D)
C	商業 COMMERCIAL
C/R	商業/住宅 COMMERCIAL / RESIDENTIAL
RES	住用構築物 RESIDENTIAL STRUCTURES
① ◁	實地照片的觀景點 VIEWING POINT OF SITE PHOTO
↔	入口/出口 INGRESS / EGRESS

- 註釋 Notes :**
- (1) 2020年5月21日勘測的土地用途
Land uses shown on this plan are in accordance with the land use survey conducted by the Planning Department on 21.5.2020
 - (2) * 土地用途跟1992年3月勘測的土地用途一致
Indicates that the use is the same as that revealed by the land use survey conducted by the Planning Department in Mar 1992
 - (3) ^ 土地用途跟1992年3月勘測的土地用途有別
Indicates that the use is different from that revealed by the land use survey conducted by the Planning Department in Mar 1992

平面圖 SITE PLAN

擬議臨時電動汽車充電站及私家車停車場連附屬辦公室及收費處(為期3年)
PROPOSED TEMPORARY ELECTRIC VEHICLE CHARGING STATION
AND PRIVATE CAR VEHICLE PARK WITH ANCILLARY OFFICE
AND SHROFF FOR A PERIOD OF 3 YEARS
LOT 2150 IN D.D. 129, LAU FAU SHAN,
YUEN LONG, NEW TERRITORIES

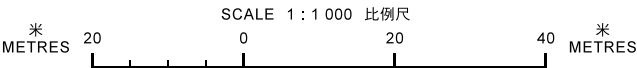
規劃署
PLANNING
DEPARTMENT



本摘要圖於2020年5月25日擬備, 所根據的資料為測量圖編號 2-SW-21D
EXTRACT PLAN PREPARED ON 25.5.2020
BASED ON SURVEY SHEET No.
2-SW-21D

參考編號
REFERENCE No.
A/YL-LFS/356

圖 PLAN
R-2





圖例 LEGEND



申請地點(界線只作識別用)
APPLICATION SITE
(BOUNDARY FOR IDENTIFICATION
PURPOSE ONLY)

本摘要圖於2020年5月21日擬備，所根據的資料為地政總署於2019年10月2日拍得的航攝照片編號 E069934C
EXTRACT PLAN PREPARED ON 21.5.2020
BASED ON AERIAL PHOTO No.
E069934C TAKEN ON 2.10.2019
BY LANDS DEPARTMENT

航攝照片 AERIAL PHOTO

擬議臨時電動汽車充電站及私家車停車場連附屬辦公室及收費處(為期3年)
新界元朗流浮山丈量約份第129約地段第2150號
PROPOSED TEMPORARY ELECTRIC VEHICLE CHARGING STATION
AND PRIVATE CAR VEHICLE PARK WITH ANCILLARY OFFICE
AND SHROFF FOR A PERIOD OF 3 YEARS
LOT 2150 IN D.D. 129, LAU FAU SHAN,
YUEN LONG, NEW TERRITORIES

規劃署
PLANNING
DEPARTMENT



參考編號
REFERENCE No.
A/YL-LFS/356

圖 PLAN
R-3



申請地點界線只作識別用
APPLICATION SITE BOUNDARY FOR IDENTIFICATION PURPOSE ONLY

實地照片 SITE PHOTO

擬議臨時電動汽車充電站及私家車停車場連附屬辦公室及收費處(為期3年)
新界元朗流浮山丈量約份第129約地段第2150號
PROPOSED TEMPORARY ELECTRIC VEHICLE CHARGING STATION
AND PRIVATE CAR VEHICLE PARK WITH ANCILLARY OFFICE
AND SHROFF FOR A PERIOD OF 3 YEARS
LOT 2150 IN D.D. 129, LAU FAU SHAN,
YUEN LONG, NEW TERRITORIES

規劃署
**PLANNING
DEPARTMENT**



參考編號
REFERENCE No.
A/YL-LFS/356

圖 PLAN
R-4a

本圖於2020年5月26日擬備，所根據的資料為攝於2020年5月21日的實地照片
PLAN PREPARED ON 26.5.2020
BASED ON SITE PHOTOS
TAKEN ON 21.5.2020



申請地點界線只作識別用
APPLICATION SITE BOUNDARY FOR IDENTIFICATION PURPOSE ONLY

實地照片 SITE PHOTO

本圖於2020年5月26日擬備，所根據的資料為攝於2020年5月21日的實地照片
PLAN PREPARED ON 26.5.2020
BASED ON SITE PHOTOS
TAKEN ON 21.5.2020

擬議臨時電動汽車充電站及私家車停車場連附屬辦公室及收費處(為期3年)
新界元朗流浮山丈量約份第129約地段第2150號
PROPOSED TEMPORARY ELECTRIC VEHICLE CHARGING STATION
AND PRIVATE CAR VEHICLE PARK WITH ANCILLARY OFFICE
AND SHROFF FOR A PERIOD OF 3 YEARS
LOT 2150 IN D.D. 129, LAU FAU SHAN,
YUEN LONG, NEW TERRITORIES

規劃署
PLANNING
DEPARTMENT



參考編號
REFERENCE No.
A/YL-LFS/356

圖 PLAN
R-4b

6



7



申請地點界線只作識別用
APPLICATION SITE BOUNDARY FOR IDENTIFICATION PURPOSE ONLY

實地照片 SITE PHOTO

本圖於2020年5月26日擬備，所根據的資料為攝於2020年5月21日的實地照片
PLAN PREPARED ON 26.5.2020
BASED ON SITE PHOTOS
TAKEN ON 21.5.2020

擬議臨時電動汽車充電站及私家車停車場連附屬辦公室及收費處(為期3年)
新界元朗流浮山丈量約份第129約地段第2150號
PROPOSED TEMPORARY ELECTRIC VEHICLE CHARGING STATION
AND PRIVATE CAR VEHICLE PARK WITH ANCILLARY OFFICE
AND SHROFF FOR A PERIOD OF 3 YEARS
LOT 2150 IN D.D. 129, LAU FAU SHAN,
YUEN LONG, NEW TERRITORIES

規劃署
PLANNING
DEPARTMENT



參考編號
REFERENCE No.
A/YL-LFS/356

圖 PLAN
R-4c