

本摘要圖於2020年6月16日擬備，
所根據的資料為於2018年10月16日
核准的分區計劃大綱圖編號 S/YL-LFS/9
EXTRACT PLAN PREPARED ON 16.6.2020
BASED ON OUTLINE ZONING PLAN No.
S/YL-LFS/9 APPROVED ON 16.10.2018

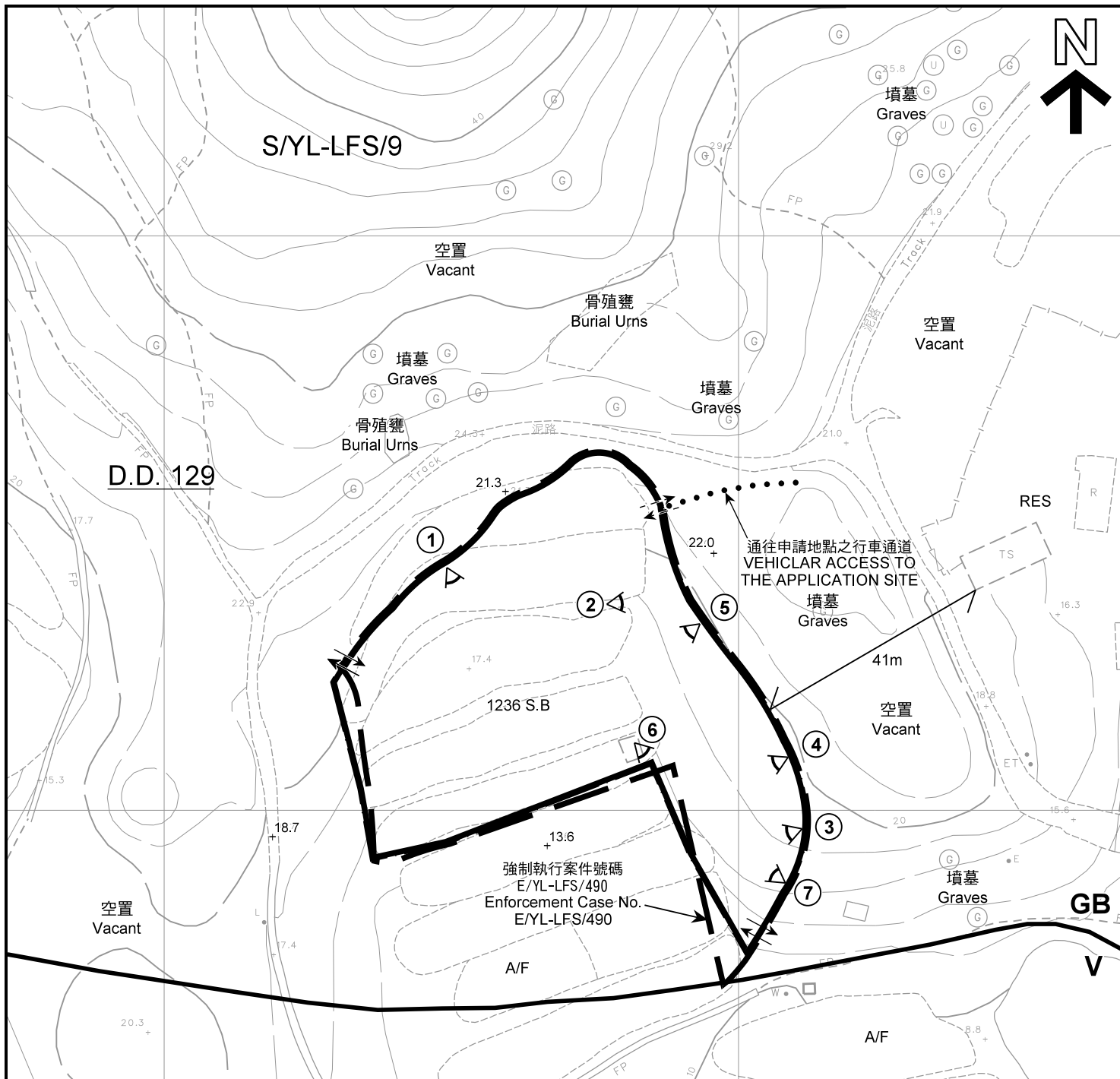
位置圖 LOCATION PLAN
擬議填土及挖土工程以作准許的農業用途
新界元朗流浮山丈量約份第129約
地段第1236號B分段
PROPOSED FILLING AND EXCAVATION OF LAND FOR
PERMITTED AGRICULTURAL USE
LOT 1236 S.B IN D.D. 129, LAU FAU SHAN,
YUEN LONG, NEW TERRITORIES
SCALE 1: 7 500 比例尺

米 100 0 100 200 300 米
METRES

規劃署
PLANNING DEPARTMENT

參考編號
REFERENCE No.
AYL-LFS/359

圖 PLAN
R-1



D.D. 129

強制執行案件號碼
E/YL-LFS/490
Enforcement Case No.
E/YL-LFS/490

輞井圍
MONG TSENG WAI

註釋 Notes :

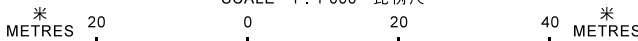
- (1) 2020年6月22日勘測的土地用途
Land uses shown on this plan are in accordance with the land use survey conducted by the Planning Department on 22.6.2020
- (2) * 土地用途跟1992年3月勘測的土地用途一致
Indicates that the use is the same as that revealed by the land use survey conducted by the Planning Department in Mar 1992
- (3) ^ 土地用途跟1992年3月勘測的土地用途有別
Indicates that the use is different from that revealed by the land use survey conducted by the Planning Department in Mar 1992

本摘要圖於2020年6月23日擬備，所根據的資料為測量圖編號 2-SW-18A 及 2-SW-18C
EXTRACT PLAN PREPARED ON 23.6.2020
BASED ON SURVEY SHEET No. 2-SW-18A & 2-SW-18C

平面圖 SITE PLAN

擬議填土及挖土工程以作准許的農業用途
新界元朗流浮山丈量約份第129約
地段第1236號B分段
PROPOSED FILLING AND EXCAVATION OF LAND FOR
PERMITTED AGRICULTURAL USE
LOT 1236 S.B IN D.D. 129, LAU FAU SHAN,
YUEN LONG, NEW TERRITORIES

SCALE 1 : 1 000 比例尺



圖例 LEGEND

- 申請地點(界線只作識別用)
APPLICATION SITE
(BOUNDARY FOR IDENTIFICATION
PURPOSE ONLY)
- V** 鄉村式發展
VILLAGE TYPE DEVELOPMENT
- GB** 綠化地帶
GREEN BELT
- RES 住用構築物
RESIDENTIAL STRUCTURES
- A/F 休耕農地
FALLOW AGRICULTURAL LAND
- 實地照片的觀景點
VIEWING POINT OF SITE PHOTO
- 行車入口/出口
VEHICULAR INGRESS / EGRESS
- 行人入口/出口
PEDESTRIAN INGRESS / EGRESS

規劃署
PLANNING
DEPARTMENT



參考編號
REFERENCE No.
A/YL-LFS/359

圖 PLAN
R-2



連接深灣路的通道
ACCESS LEADING FROM
DEEP BAY ROAD



輞井圍
MONG TSENG
WAI

圖例 LEGEND



申請地點(界線只作識別用)
APPLICATION SITE
(BOUNDARY FOR IDENTIFICATION
PURPOSE ONLY)

本摘要圖於2020年6月18日擬備，所根據的資料為地政總署於2019年10月2日拍得的航攝照片編號 E070086C
EXTRACT PLAN PREPARED ON 18.6.2020
BASED ON AERIAL PHOTO No.
E070086C TAKEN ON 2.10.2019
BY LANDS DEPARTMENT

2019年10月2日拍攝的航攝照片
AERIAL PHOTO TAKEN ON 2.10.2019

擬議填土及挖土工程以作准許的農業用途
新界元朗流浮山丈量約份第129約
地段第1236號B分段
PROPOSED FILLING AND EXCAVATION OF LAND FOR
PERMITTED AGRICULTURAL USE
LOT 1236 S.B IN D.D. 129, LAU FAU SHAN,
YUEN LONG, NEW TERRITORIES

規劃署
PLANNING
DEPARTMENT



參考編號
REFERENCE No.
AYL-LFS/359

圖 PLAN
R-3a



圖例 LEGEND



申請地點(界線只作識別用)
APPLICATION SITE
(BOUNDARY FOR IDENTIFICATION
PURPOSE ONLY)

本摘要圖於2020年6月18日擬備，所根據的資料為地政總署於2018年9月21日拍得的航攝照片編號 E046040C
EXTRACT PLAN PREPARED ON 18.6.2020
BASED ON AERIAL PHOTO No.
E046040C TAKEN ON 21.9.2018
BY LANDS DEPARTMENT

2018年9月21日拍攝的航攝照片
AERIAL PHOTO TAKEN ON 21.9.2018

擬議填土及挖土工程以作准許的農業用途
新界元朗流浮山丈量約份第129約
地段第1236號B分段
PROPOSED FILLING AND EXCAVATION OF LAND FOR
PERMITTED AGRICULTURAL USE
LOT 1236 S.B IN D.D. 129, LAU FAU SHAN,
YUEN LONG, NEW TERRITORIES

規劃署
PLANNING
DEPARTMENT



參考編號
REFERENCE No.
AYL-LFS/359

圖 PLAN
R-3b



圖例 LEGEND



申請地點(界線只作識別用)
APPLICATION SITE
(BOUNDARY FOR IDENTIFICATION
PURPOSE ONLY)

本摘要圖於2020年6月18日擬備，所根據的資料為地政總署於2015年1月14日拍得的航攝照片編號 CW111854
EXTRACT PLAN PREPARED ON 18.6.2020
BASED ON AERIAL PHOTO No.
CW111854 TAKEN ON 14.1.2015
BY LANDS DEPARTMENT

2015年1月14日拍攝的航攝照片
AERIAL PHOTO TAKEN ON 14.1.2015

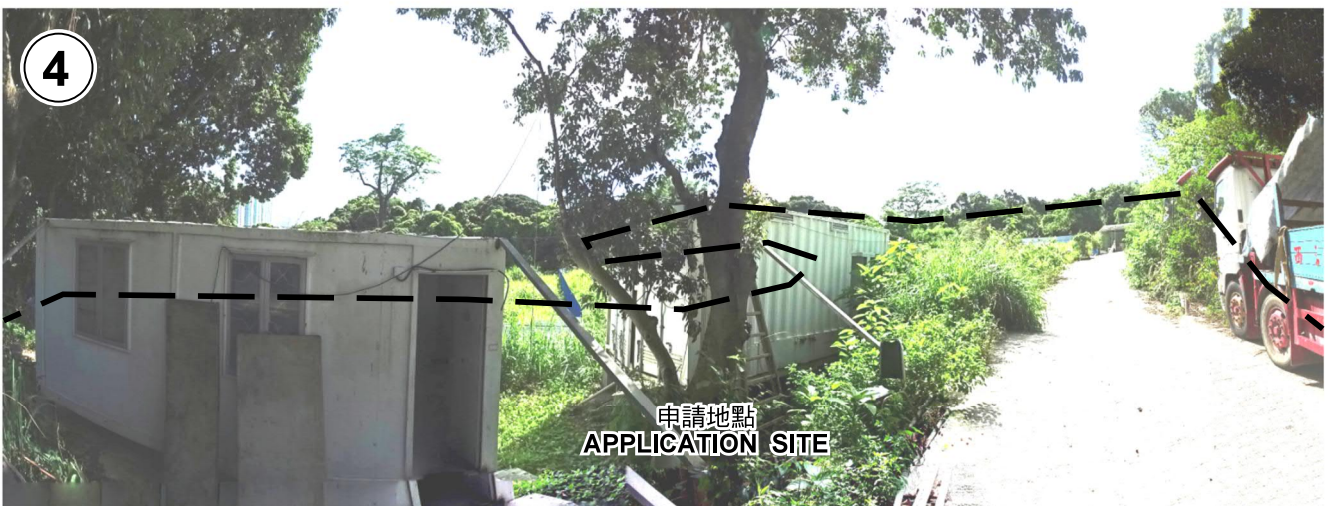
擬議填土及挖土工程以作准許的農業用途
新界元朗流浮山丈量約份第129約
地段第1236號B分段
PROPOSED FILLING AND EXCAVATION OF LAND FOR
PERMITTED AGRICULTURAL USE
LOT 1236 S.B IN D.D. 129, LAU FAU SHAN,
YUEN LONG, NEW TERRITORIES

規劃署
PLANNING
DEPARTMENT



參考編號
REFERENCE No.
AYL-LFS/359

圖 PLAN
R-3c



申請地點界線只作識別用
APPLICATION SITE BOUNDARY FOR IDENTIFICATION PURPOSE ONLY

本圖於2020年6月24日擬備，所根據的資料為攝於2020年6月22日的實地照片
PLAN PREPARED ON 24.6.2020
BASED ON SITE PHOTOS
TAKEN ON 22.6.2020

實地照片 SITE PHOTO
擬議填土及挖土工程以作准許的農業用途
新界元朗流浮山丈量約份第129約
地段第1236號B分段
PROPOSED FILLING AND EXCAVATION OF LAND FOR
PERMITTED AGRICULTURAL USE
LOT 1236 S.B IN D.D. 129, LAU FAU SHAN,
YUEN LONG, NEW TERRITORIES

規劃署
PLANNING
DEPARTMENT



參考編號
REFERENCE No.
A/YL-LFS/359

圖 PLAN
R-4a



申請地點界線只作識別用
APPLICATION SITE BOUNDARY FOR IDENTIFICATION PURPOSE ONLY

本圖於2020年6月24日擬備，所根據的資料為攝於2020年6月22日的實地照片
PLAN PREPARED ON 24.6.2020
BASED ON SITE PHOTOS
TAKEN ON 22.6.2020

實地照片 SITE PHOTO
擬議填土及挖土工程以作准許的農業用途
新界元朗流浮山丈量約份第129約
地段第1236號B分段
PROPOSED FILLING AND EXCAVATION OF LAND FOR
PERMITTED AGRICULTURAL USE
LOT 1236 S.B IN D.D. 129, LAU FAU SHAN,
YUEN LONG, NEW TERRITORIES

規劃署
PLANNING
DEPARTMENT



參考編號
REFERENCE No.
A/YL-LFS/359

圖 PLAN
R-4b