

Total Site Area: 1,850 sq m

Lands Administration Office, New Territories Action Team (Sheung Shui)
© Copyright reserved - Hong Kong SAR Government.

SCALE 1:1000

Sheet Number
5-NE-10A
5-NE-10C

| | |
|---------------------------------|-------------------|
| 參考編號 REFERENCE No. AYL-PN/55 | 繪圖 DRAWING R-1 |
|---------------------------------|-------------------|

(摘錄自申請人於27.2.2019呈交的申請書)
(Extract from Applicant's
Submission Dated 27.2.2019)



后海灣
(深圳灣)
DEEP BAY
(SHENZHEN WAN)

上白泥
SHEUNG PAK NAI

S/YL-HTF/12

具特殊科學價值地點
SITE OF SPECIAL
SCIENTIFIC INTEREST

申請地點
APPLICATION SITE

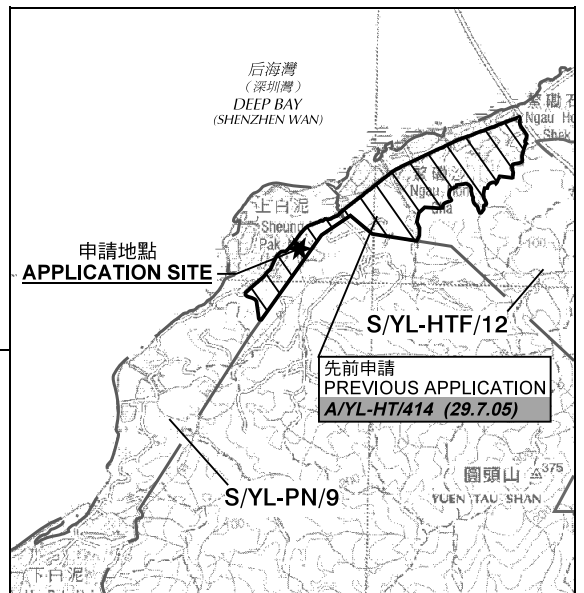
上白泥考古地點
SHEUNG PAK NAI
ARCHAEOLOGICAL SITE

S/YL-PN/9

圖例 LEGEND

- | | |
|----------------|--------------------------------|
| 243 (17.7.04) | 獲批准的申請 APPROVED APPLICATION |
| 244 (17.7.04) | 被拒絕的申請 REJECTED APPLICATION |
| 72 (10.9.99) X | 已撤銷 REVOKED |
| - - - - - | 會議日期 DATE OF MEETING |
| - - - - - | 申請編號 APPLICATION NUMBER |

申請地點界線只作識別用
APPLICATION SITE BOUNDARY
FOR IDENTIFICATION PURPOSE ONLY

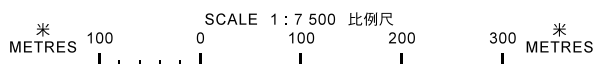


要覽圖 KEY PLAN

SCALE 1 : 50 000 比例尺

位置圖 LOCATION PLAN

臨時動物寄養所(為期3年)
新界元朗上白泥丈量約份第135約政府土地
TEMPORARY ANIMAL BOARDING ESTABLISHMENT
FOR A PERIOD OF 3 YEARS
GOVERNMENT LAND IN D.D. 135, SHEUNG PAK NAI,
YUEN LONG, NEW TERRITORIES



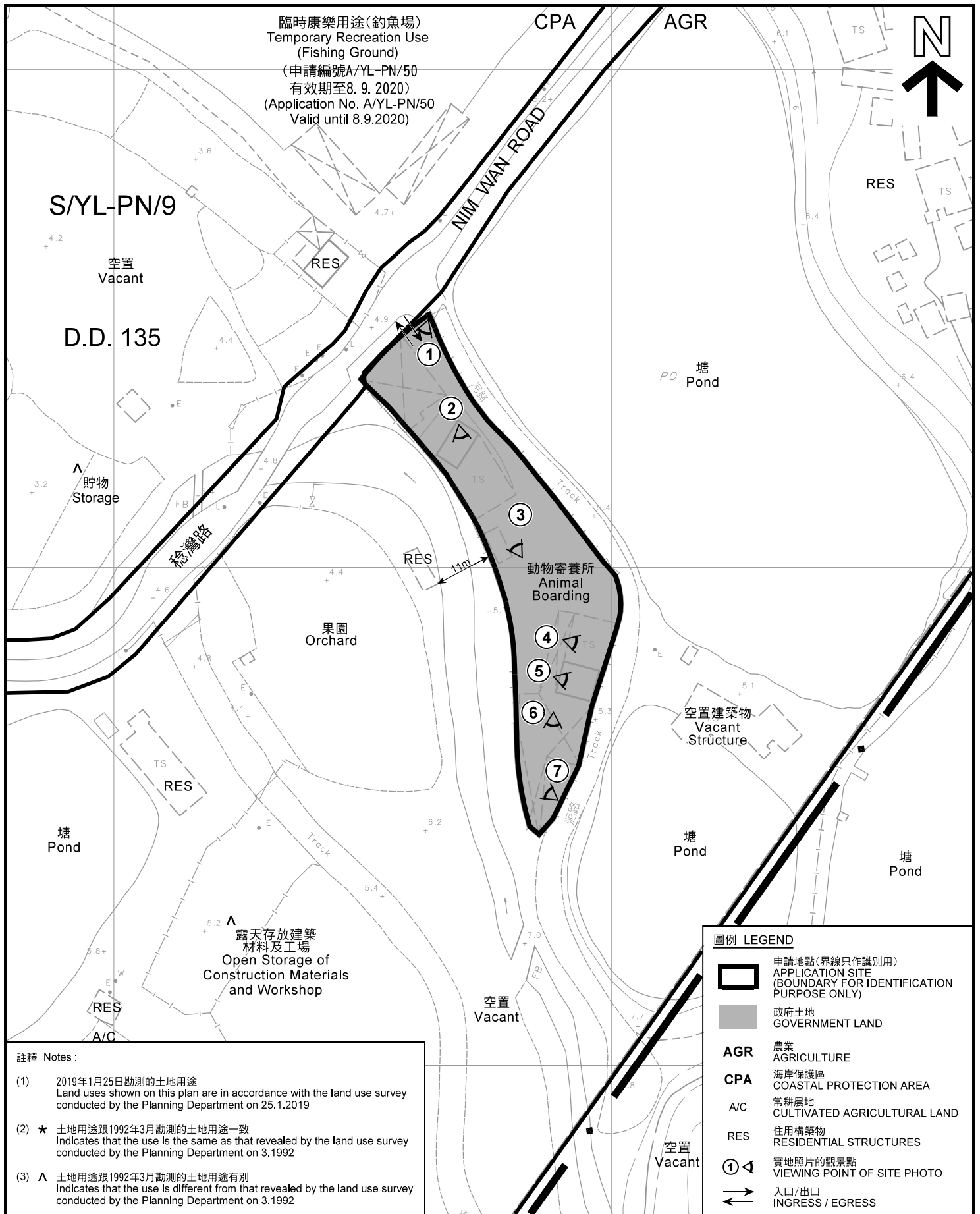
本摘要圖於2019年7月11日擬備，
所根據的資料為於2006年10月17日
核准的分區計劃大綱圖編號S/YL-PN/9
EXTRACT PLAN PREPARED ON 11.7.2019
BASED ON OUTLINE ZONING PLAN No.
S/YL-PN/9 APPROVED ON 17.10.2006

規劃署
PLANNING
DEPARTMENT



參考編號
REFERENCE No.
A/YL-PN/55

圖 PLAN
R-1



註釋 Notes:

- (1) 2019年1月25日勘測的土地用途
Land uses shown on this plan are in accordance with the land use survey conducted by the Planning Department on 25.1.2019
- (2) * 土地用途跟1992年3月勘測的土地用途一致
Indicates that the use is the same as that revealed by the land use survey conducted by the Planning Department on 3.1992
- (3) ^ 土地用途跟1992年3月勘測的土地用途有別
Indicates that the use is different from that revealed by the land use survey conducted by the Planning Department on 3.1992

平面圖 SITE PLAN

本摘要圖於2019年7月25日擬備，所根據的資料為測量圖編號5-NE-10C 及 5-NE-10C
EXTRACT PLAN PREPARED ON 25.7.2019
BASED ON SURVEY SHEET
No. 5-NE-10C AND 5-NE-10C

臨時動物寄養所(為期3年)
新界元朗上白泥丈量約份第135約政府土地
TEMPORARY ANIMAL BOARDING ESTABLISHMENT
FOR A PERIOD OF 3 YEARS
GOVERNMENT LAND IN D.D. 135, SHEUNG PAK NAI,
YUEN LONG, NEW TERRITORIES

SCALE 1 : 1 000 比例尺
米 METRES 20 0 20 40 米 METRES

規劃署
PLANNING
DEPARTMENT



參考編號
REFERENCE No.
A/YL-PN/55

圖 PLAN
R-2



上白泥
SHEUNG PAK NAI

NIM WAN ROAD

松灣路



圖例 LEGEND



申請地點(界線只作識別用)
APPLICATION SITE
(BOUNDARY FOR IDENTIFICATION
PURPOSE ONLY)

本摘要圖於2019年7月11日擬備，所根據的資料為地政總署於2018年1月3日拍得的航攝照片編號 E032747C
EXTRACT PLAN PREPARED ON 11.7.2019
BASED ON AERIAL PHOTO No.
E032747C TAKEN ON 3.1.2018
BY LANDS DEPARTMENT

航攝照片 AERIAL PHOTO

臨時動物寄養所(為期3年)
新界元朗上白泥丈量約份第135約政府土地
TEMPORARY ANIMAL BOARDING ESTABLISHMENT
FOR A PERIOD OF 3 YEARS
GOVERNMENT LAND IN D.D. 135, SHEUNG PAK NAI,
YUEN LONG, NEW TERRITORIES

規劃署
PLANNING
DEPARTMENT



參考編號
REFERENCE No.
A/YL-PN/55

圖 PLAN
R-3



1

申請地點
APPLICATION SITE



2

申請地點
APPLICATION SITE



3

申請地點
APPLICATION SITE



4

申請地點
APPLICATION SITE

實地照片 SITE PHOTO

臨時動物寄養所(為期3年)
新界元朗上白泥丈量約份第135約政府土地
TEMPORARY ANIMAL BOARDING ESTABLISHMENT
FOR A PERIOD OF 3 YEARS
GOVERNMENT LAND IN D.D. 135, SHEUNG PAK NAI,
YUEN LONG, NEW TERRITORIES

規劃署
PLANNING
DEPARTMENT



參考編號
REFERENCE No.
A/YL-PN/55

圖 PLAN
R-4a

本圖於2019年7月25日擬備，所根據的資料為攝於2019年7月24日的實地照片
PLAN PREPARED ON 25.7.2019
BASED ON SITE PHOTOS
TAKEN ON 24.7.2019



申請地點
APPLICATION SITE



申請地點
APPLICATION SITE



申請地點
APPLICATION SITE

本圖於2019年7月25日擬備，所根據的資料為攝於2019年7月24日的實地照片
PLAN PREPARED ON 25.7.2019
BASED ON SITE PHOTOS
TAKEN ON 24.7.2019

實地照片 SITE PHOTO

臨時動物寄養所(為期3年)
新界元朗上白泥丈量約份第135約政府土地
TEMPORARY ANIMAL BOARDING ESTABLISHMENT
FOR A PERIOD OF 3 YEARS
GOVERNMENT LAND IN D.D. 135, SHEUNG PAK NAI,
YUEN LONG, NEW TERRITORIES

規劃署
PLANNING
DEPARTMENT



參考編號
REFERENCE No.
A/YL-PN/55

圖 PLAN
R-4b