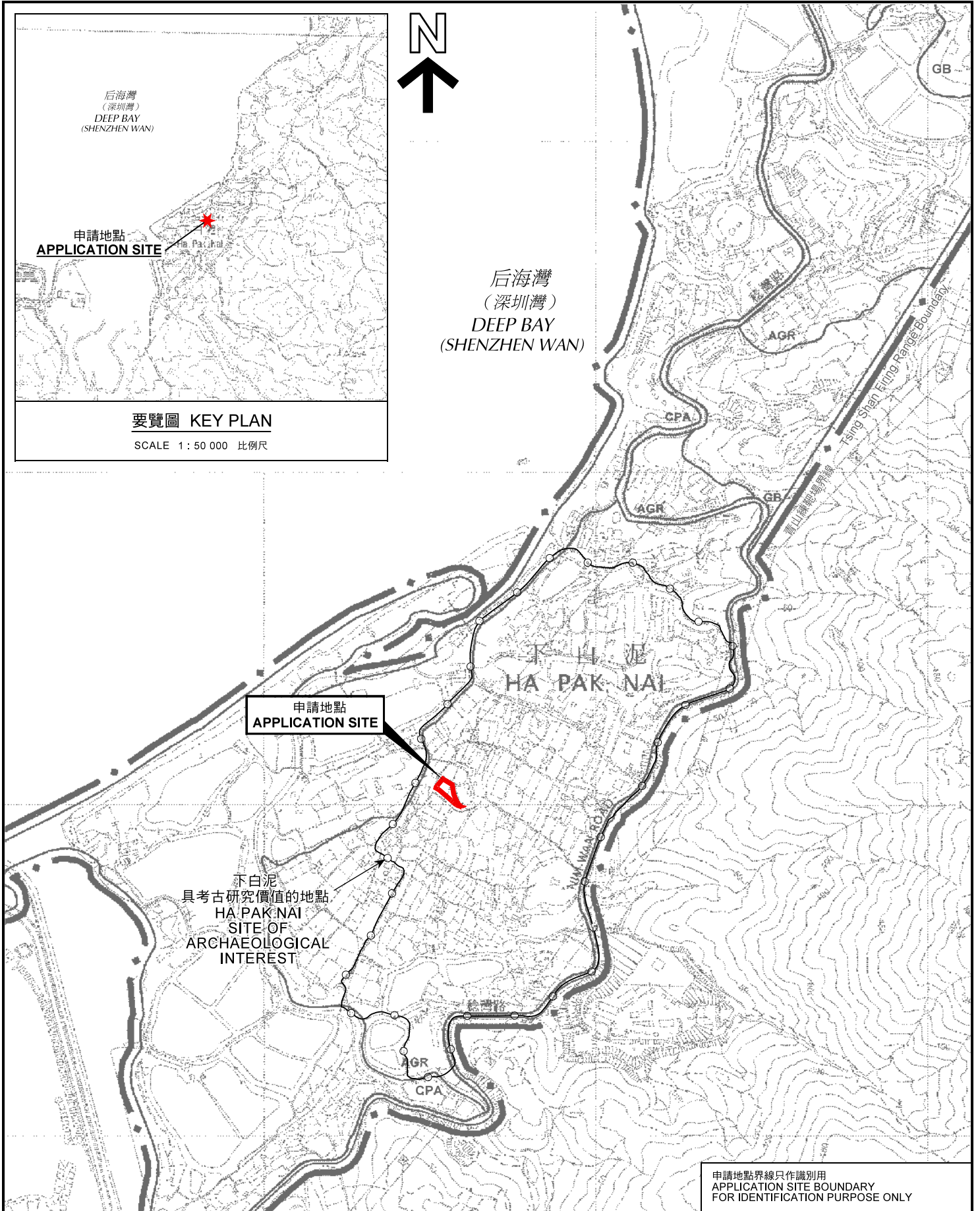




要覽圖 KEY PLAN

SCALE 1 : 50 000 比例尺



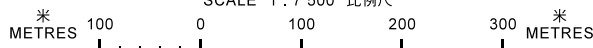
下白泥
具考古研究價值的地點
HA PAK NAI
SITE OF
ARCHAEOLOGICAL
INTEREST

申請地點界線只作識別用
APPLICATION SITE BOUNDARY
FOR IDENTIFICATION PURPOSE ONLY

位置圖 LOCATION PLAN

臨時農作物及蔬菜收集站(為期3年)及填土
新界元朗流浮山下白泥稔灣路
丈量約份第133約地段第74號(部分)
TEMPORARY CROPS AND VEGETABLES COLLECTION STATION
FOR A PERIOD OF 3 YEARS AND FILLING OF LAND
LOT 74 (PART) IN D.D.133, NIM WAN ROAD,
HA PAK NAI, LAU FAU SHAN, YUEN LONG, NEW TERRITORIES

SCALE 1 : 7 500 比例尺



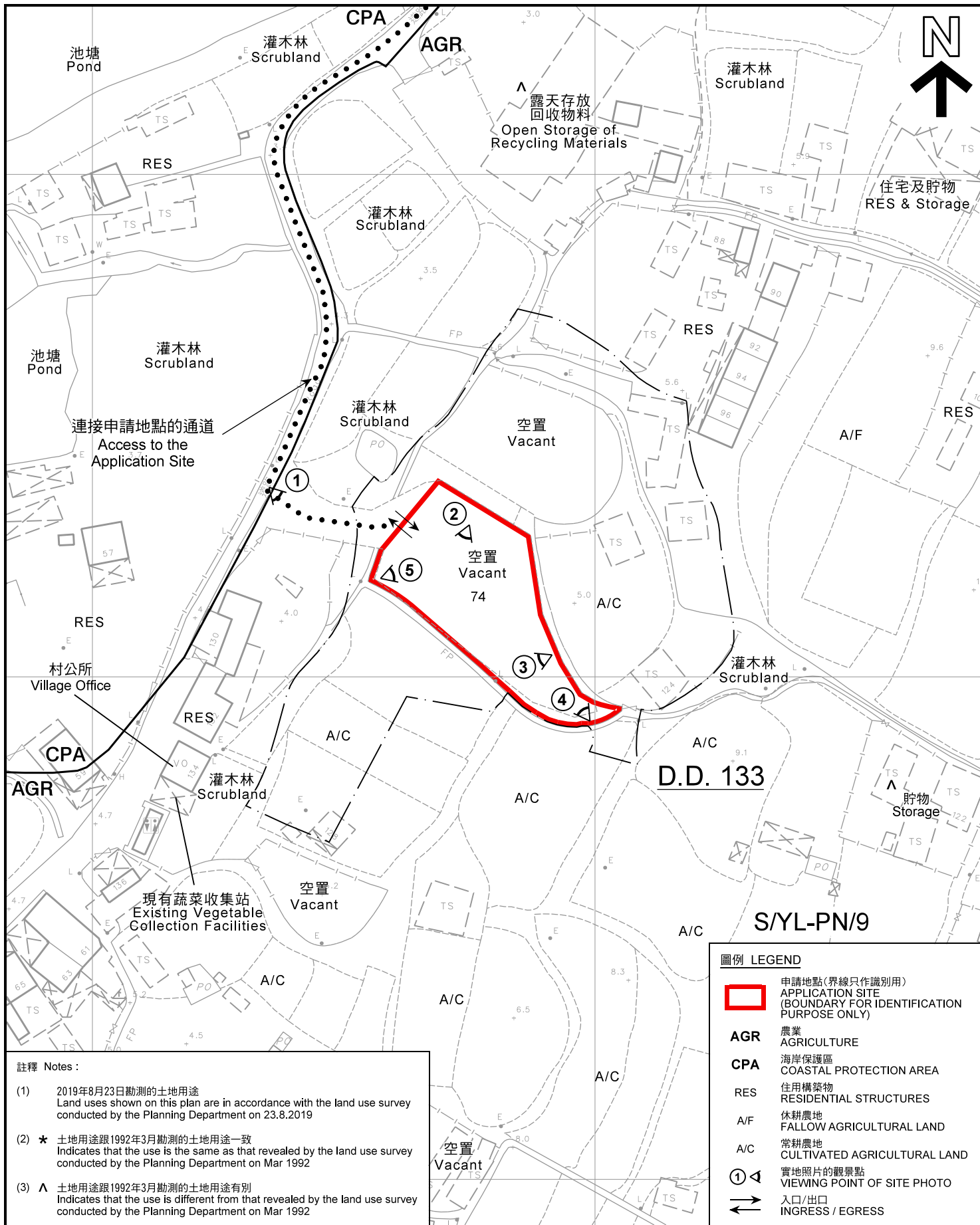
本摘要圖於2020年1月2日擬備，
所根據的資料為於2006年10月17日
核准的分區計劃大綱圖編號 S/YL-PN/9
EXTRACT PLAN PREPARED ON 2.1.2020
BASED ON OUTLINE ZONING PLAN No.
S/YL-PN/9 APPROVED ON 17.10.2006

規劃署
PLANNING
DEPARTMENT



參考編號
REFERENCE No.
A/YL-PN/58

圖 PLAN
R-1



註釋 Notes :

- (1) 2019年8月23日勘測的土地用途
Land uses shown on this plan are in accordance with the land use survey conducted by the Planning Department on 23.8.2019
- (2) * 土地用途跟1992年3月勘測的土地用途一致
Indicates that the use is the same as that revealed by the land use survey conducted by the Planning Department on Mar 1992
- (3) ^ 土地用途跟1992年3月勘測的土地用途有別
Indicates that the use is different from that revealed by the land use survey conducted by the Planning Department on Mar 1992

圖例 LEGEND

- 申請地點(界線只作識別用)
APPLICATION SITE (BOUNDARY FOR IDENTIFICATION PURPOSE ONLY)
- AGR** 農業
AGRICULTURE
- CPA** 海岸保護區
COASTAL PROTECTION AREA
- RES** 住用構築物
RESIDENTIAL STRUCTURES
- A/F** 休耕農地
FALLOW AGRICULTURAL LAND
- A/C** 常耕農地
CULTIVATED AGRICULTURAL LAND
- ① ^ 實地照片的觀景點
VIEWING POINT OF SITE PHOTO
- ↔ 入口/出口
INGRESS / EGRESS

平面圖 SITE PLAN

臨時農作物及蔬菜收集站(為期3年)及填土
新界元朗流浮山下白泥稔灣路
丈量約份第133約地段第74號(部分)

TEMPORARY CROPS AND VEGETABLES COLLECTION STATION
FOR A PERIOD OF 3 YEARS AND FILLING OF LAND
LOT 74 (PART) IN D.D.133, NIM WAN ROAD,
HA PAK NAI, LAU FAU SHAN, YUEN LONG, NEW TERRITORIES

SCALE 1 : 1 000 比例尺

米 METRES 20 0 20 40 米 METRES

本摘要圖於2020年1月17日擬備，所根據的資料為測量圖編號 5-NE-19A
EXTRACT PLAN PREPARED ON 17.1.2020
BASED ON SURVEY SHEET No. 5-NE-19A

**規劃署
PLANNING
DEPARTMENT**



參考編號
REFERENCE No.
A/YL-PN/58

圖 PLAN
R-2

后海灣 (深圳灣)
DEEP BAY
(SHENZHEN BAY)



下白泥
HA PAK NAI

NIM WAN ROAD

松露路



圖例 LEGEND



申請地點(界線只作識別用)
APPLICATION SITE
(BOUNDARY FOR IDENTIFICATION
PURPOSE ONLY)

本摘要圖於2020年1月2日擬備，所根據的資料為地政總署於2018年3月13日拍得的航攝照片編號 E035315C
EXTRACT PLAN PREPARED ON 2.1.2020
BASED ON AERIAL PHOTO No.
E035315C TAKEN ON 13.3.2018
BY LANDS DEPARTMENT

2018年3月13日拍攝的航攝照片
AERIAL PHOTO TAKEN ON 13.3.2018

臨時農作物及蔬菜收集站(為期3年)及填土
新界元朗流浮山下白泥稔灣路
丈量約份第133約地段第74號(部分)
TEMPORARY CROPS AND VEGETABLES COLLECTION STATION
FOR A PERIOD OF 3 YEARS AND FILLING OF LAND
LOT 74 (PART) IN D.D.133, NIM WAN ROAD,
HA PAK NAI, LAU FAU SHAN, YUEN LONG, NEW TERRITORIES

規劃署
PLANNING
DEPARTMENT



參考編號
REFERENCE No.
A/YL-PN/58

圖 PLAN
R-3a

后海灣 (深圳灣)
DEEP BAY
(SHENZHEN BAY)



下白泥
HA PAK NAI

NIM WAN ROAD

浮羅灣路

圖例 LEGEND



申請地點(界線只作識別用)
APPLICATION SITE
(BOUNDARY FOR IDENTIFICATION
PURPOSE ONLY)

本摘要圖於2020年1月2日擬備，所根據的資料為地政總署於2011年1月10日拍得的航攝照片編號 CS31147
EXTRACT PLAN PREPARED ON 2.1.2020
BASED ON AERIAL PHOTO No.
CS31147 TAKEN ON 10.1.2011
BY LANDS DEPARTMENT

2011年1月10日拍攝的航攝照片
AERIAL PHOTO TAKEN ON 10.1.2011

臨時農作物及蔬菜收集站(為期3年)及填土
新界元朗流浮山下白泥稔灣路
丈量約份第133約地段第74號(部分)
TEMPORARY CROPS AND VEGETABLES COLLECTION STATION
FOR A PERIOD OF 3 YEARS AND FILLING OF LAND
LOT 74 (PART) IN D.D.133, NIM WAN ROAD,
HA PAK NAI, LAU FAU SHAN, YUEN LONG, NEW TERRITORIES

規劃署
PLANNING
DEPARTMENT



參考編號
REFERENCE No.
A/YL-PN/58

圖 PLAN
R-3b



申請地點界線只作識別用
APPLICATION SITE BOUNDARY FOR IDENTIFICATION PURPOSE ONLY

實地照片 SITE PHOTO

臨時農作物及蔬菜收集站(為期3年)及填土
新界元朗流浮山下白泥稔灣路
丈量約份第133約地段第74號(部分)

TEMPORARY CROPS AND VEGETABLES COLLECTION STATION
FOR A PERIOD OF 3 YEARS AND FILLING OF LAND
LOT 74 (PART) IN D.D.133, NIM WAN ROAD,
HA PAK NAI, LAU FAU SHAN, YUEN LONG, NEW TERRITORIES


規劃署
**PLANNING
DEPARTMENT**



本圖於2020年1月17日擬備，所根據的資料為攝於2020年1月16日的實地照片
PLAN PREPARED ON 17.1.2020
BASED ON SITE PHOTOS
TAKEN ON 16.1.2020

參考編號
REFERENCE No.
A/YL-PN/58

圖 PLAN
R-4a



申請地點界線只作識別用
APPLICATION SITE BOUNDARY FOR IDENTIFICATION PURPOSE ONLY

本圖於2020年1月17日擬備，所根據的資料為攝於2020年1月16日的實地照片
PLAN PREPARED ON 17.1.2020
BASED ON SITE PHOTOS
TAKEN ON 16.1.2020

實地照片 SITE PHOTO
臨時農作物及蔬菜收集站(為期3年)及填土
新界元朗流浮山下白泥稔灣路
丈量約份第133約地段第74號(部分)
TEMPORARY CROPS AND VEGETABLES COLLECTION STATION
FOR A PERIOD OF 3 YEARS AND FILLING OF LAND
LOT 74 (PART) IN D.D.133, NIM WAN ROAD,
HA PAK NAI, LAU FAU SHAN, YUEN LONG, NEW TERRITORIES

規劃署
PLANNING DEPARTMENT



參考編號
REFERENCE No.
A/YL-PN/58

圖 PLAN
R-4b