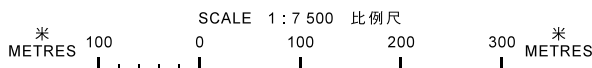


申請地點界線只作識別用
APPLICATION SITE BOUNDARY
FOR IDENTIFICATION PURPOSE ONLY

位置圖 LOCATION PLAN

本摘要圖於2018年5月15日擬備，
所根據的資料為於2017年9月29日
展示的分區計劃大綱圖編號 S/YL-TYST/11
EXTRACT PLAN PREPARED ON 15.5.2018
BASED ON OUTLINE ZONING PLAN No.
S/YL-TYST/11 EXHIBITED ON 29.9.2017

擬議動物寄養所
元朗公庵路丈量約份第119約地段第943號餘段
PROPOSED ANIMAL BOARDING ESTABLISHMENT
LOT 943 RP IN D.D.119, KUNG UM ROAD, YUEN LONG

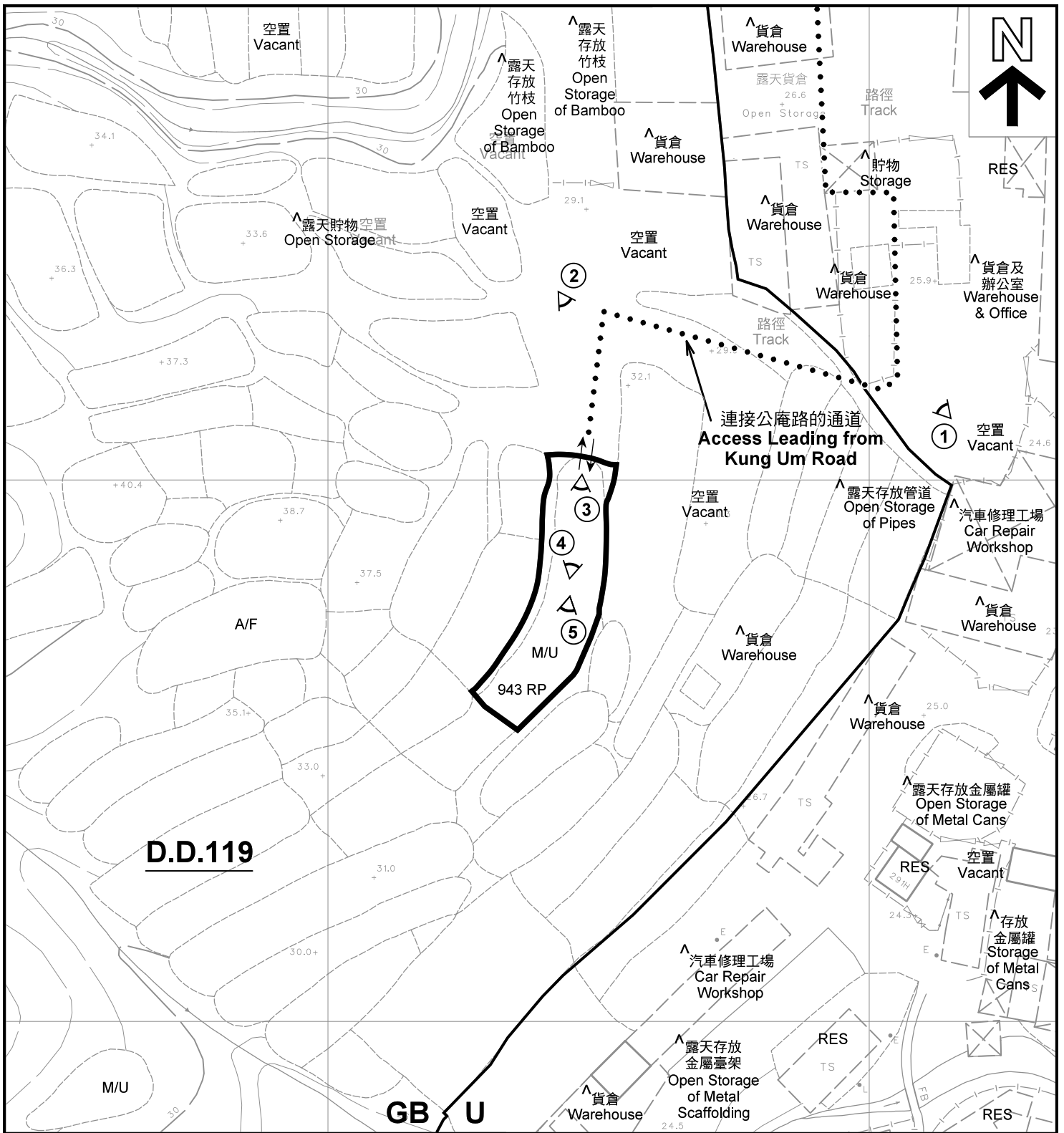


規劃署
PLANNING
DEPARTMENT



參考編號
REFERENCE No.
AYL-TYST/874

圖 PLAN
R-1





D.D.119

註釋 Notes :

- (1) 2018年4月20日及5月15日勘測的土地用途
Land uses shown on this plan are in accordance with the land use survey conducted by the Planning Department on 20.4.2018 & 15.5.2018
- (2) * 土地用途跟1993年6月21日勘測的土地用途一致
Indicates that the use is the same as that revealed by the land use survey conducted by the Planning Department on 21.6.1993
- (3) ^ 土地用途跟1993年6月21日勘測的土地用途有別
Indicates that the use is different from that revealed by the land use survey conducted by the Planning Department on 21.6.1993

圖例 LEGEND

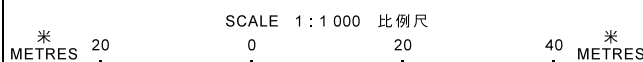
	申請地點(界線只作識別用) APPLICATION SITE (BOUNDARY FOR IDENTIFICATION PURPOSE ONLY)	A/F	休耕農地 FALLOW AGRICULTURAL LAND
U	未決定用途 UNDETERMINED	M/U	荒地 UNUSED LAND
GB	綠化地帶 GREEN BELT	①	實地照片的觀景點 VIEWING POINT OF SITE PHOTO
RES	住用構築物 RESIDENTIAL STRUCTURES		入口/出口 INGRESS / EGRESS

平面圖 SITE PLAN

本摘要圖於2018年5月31日擬備，所根據的資料為測量圖編號 6-NW-23B 及 6-NW-24A
EXTRACT PLAN PREPARED ON 31.5.2018
BASED ON SURVEY SHEETS No. 6-NW-23B & 6-NW-24A

擬議動物寄養所
元朗公庵路丈量約份第119約地段第943號餘段
PROPOSED ANIMAL BOARDING ESTABLISHMENT
LOT 943 RP IN D.D.119, KUNG UM ROAD, YUEN LONG

規劃署
PLANNING
DEPARTMENT



參考編號
REFERENCE No.
A/YL-TYST/874

圖 PLAN
R-2



連接公庵路的通道
Access Leading from
Kung Um Road

圖例 LEGEND



申請地點(界線只作識別用)
APPLICATION SITE
(BOUNDARY FOR IDENTIFICATION
PURPOSE ONLY)

本摘要圖於2018年5月16日擬備，所根據的資料為地政總署於2018年3月13日拍得的航攝照片編號 E035907C
EXTRACT PLAN PREPARED ON 16.5.2018
BASED ON AERIAL PHOTO No.
E035907C TAKEN ON 13.3.2018
BY LANDS DEPARTMENT

航攝照片 AERIAL PHOTO

擬議動物寄養所
元朗公庵路丈量約份第119約地段第943號餘段
PROPOSED ANIMAL BOARDING ESTABLISHMENT
LOT 943 RP IN D.D.119, KUNG UM ROAD, YUEN LONG

規劃署
PLANNING
DEPARTMENT



參考編號
REFERENCE No.
AYL-TYST/874

圖 PLAN
R-3



本圖於2018年5月16日擬備，所根據的資料為攝於2017年12月29日的實地照片
PLAN PREPARED ON 16.5.2018
BASED ON SITE PHOTOS TAKEN ON 29.12.2017

實地照片 SITE PHOTOS

擬議動物寄養所
元朗公庵路丈量約份第119約地段第943號餘段
PROPOSED ANIMAL BOARDING ESTABLISHMENT
LOT 943 RP IN D.D.119, KUNG UM ROAD, YUEN LONG

規劃署
PLANNING
DEPARTMENT



參考編號
REFERENCE No.
A/YL-TYST/874

圖 PLAN
R-4a

4



申請地點
APPLICATION SITE

5



申請地點
APPLICATION SITE

本圖於2018年5月16日擬備，所根據的資料為攝於2017年12月29日的實地照片
PLAN PREPARED ON 16.5.2018
BASED ON SITE PHOTOS TAKEN ON 29.12.2017

實地照片 SITE PHOTOS

擬議動物寄養所
元朗公庵路丈量約份第119約地段第943號餘段
PROPOSED ANIMAL BOARDING ESTABLISHMENT
LOT 943 RP IN D.D.119, KUNG UM ROAD, YUEN LONG

規劃署
PLANNING
DEPARTMENT



參考編號
REFERENCE No.
AYL-TYST/874

圖 PLAN
R-4b

6



(照片由無人機拍攝 PHOTO TAKEN BY UNMANNED AERIAL VEHICLE)

申請地點界線只作識別用 APPLICATION SITE BOUNDARY FOR IDENTIFICATION PURPOSE ONLY

本圖於2018年5月31日擬備，所根據的資料為攝於2018年4月20日的實地照片
PLAN PREPARED 31.5.2018
BASED ON SITE PHOTO TAKEN ON 20.4.2018

實地照片 SITE PHOTO

擬議動物寄養所
元朗公庵路丈量約份第119約地段第943號餘段
PROPOSED ANIMAL BOARDING ESTABLISHMENT
LOT 943 RP IN D.D.119, KUNG UM ROAD, YUEN LONG

規劃署
PLANNING
DEPARTMENT



參考編號
REFERENCE No.
AYL-TYST/874

圖 PLAN
R-4c