

圖例 LEGEND

- 243 (17.7.04) 獲批准的申請
APPROVED APPLICATION
- 244 (17.7.04) 被拒絕的申請
REJECTED APPLICATION
- 72 (10.9.99) X 已撤銷
REVOKED
- 會議日期
DATE OF MEETING
- 申請編號
APPLICATION NUMBER

申請地點界線只作識別用
APPLICATION SITE BOUNDARY
FOR IDENTIFICATION PURPOSE ONLY

先前申請圖 PREVIOUS APPLICATIONS PLAN

擬議臨時食肆及商店及服務行業（食物雜貨店）（為期3年）
元朗白沙村丈量約份第119約地段第1279號B分段第1小分段A分段（部分）、
第1279號B分段第1小分段B分段（部分）及第1281號（部分）
PROPOSED TEMPORARY EATING PLACE AND SHOP AND
SERVICES (GROCERY STORE) FOR A PERIOD OF 3 YEARS
LOTS 1279 S.B ss.1 S.A (PART), 1279 S.B ss.1 S.B (PART) AND
1281 (PART) IN D.D.119, PAK SHA TSUEN, YUEN LONG

SCALE 1 : 1 000 比例尺

米 20 0 20 40 米
METRES METRES

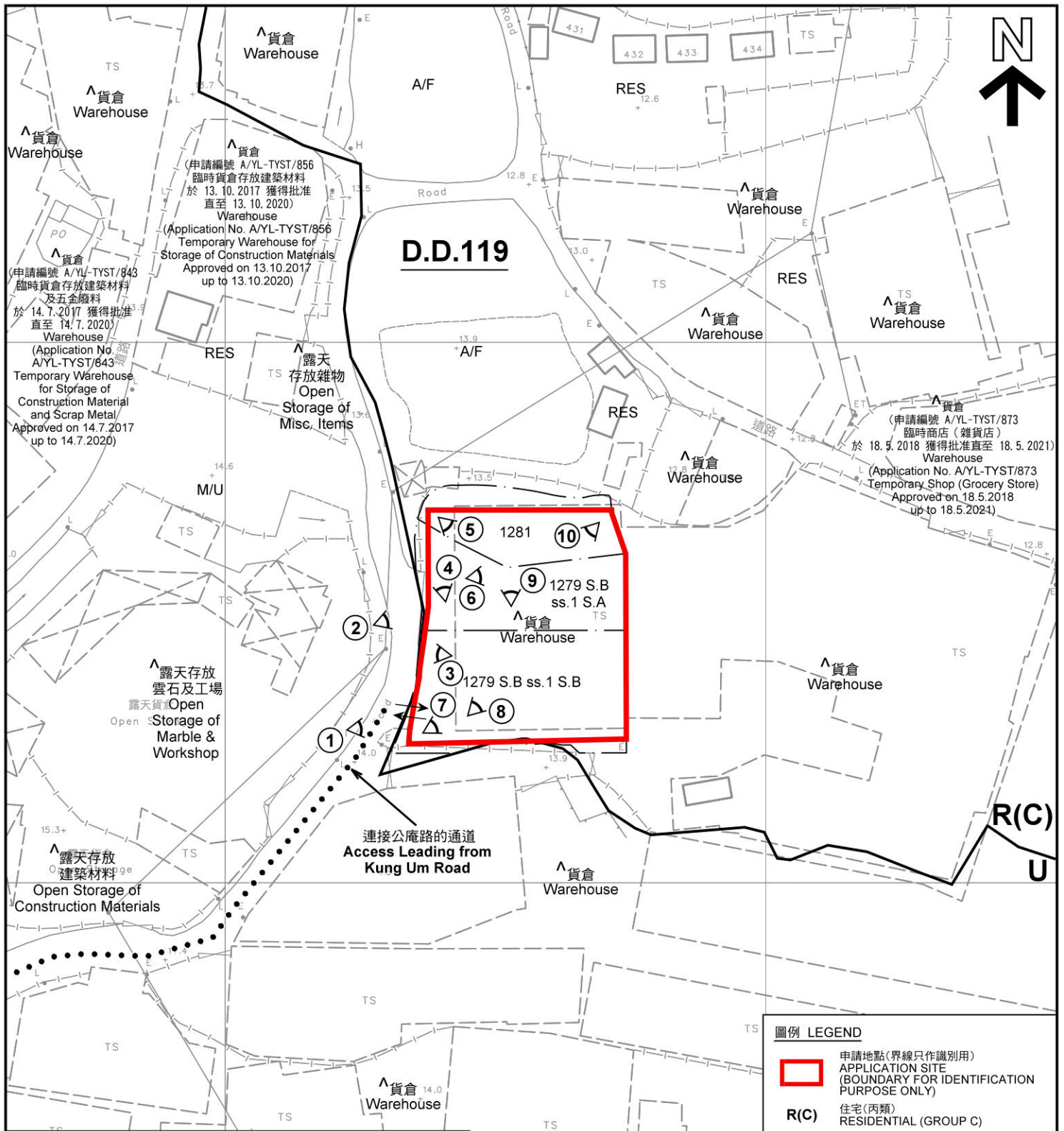
規劃署
PLANNING
DEPARTMENT



參考編號
REFERENCE No.
A/YL-TYST/914

圖 PLAN
R-1b

本摘要圖於2018年11月21日擬備，所根據的
資料為測量圖編號 6-NW-19C
EXTRACT PLAN PREPARED ON 21.11.2018
BASED ON SURVEY SHEET No.
6-NW-19C



註釋 Notes:

(1) 2018年10月19日勘測的土地用途
Land uses shown on this plan are in accordance with the land use survey conducted by the Planning Department on 19.10.2018

(2) * 土地用途跟1993年6月21日及7月5日勘測的土地用途一致
Indicates that the use is the same as that revealed by the land use survey conducted by the Planning Department on 21.6.1993 and 5.7.1993

(3) ^ 土地用途跟1993年6月21日及7月5日勘測的土地用途有別
Indicates that the use is different from that revealed by the land use survey conducted by the Planning Department on 21.6.1993 and 5.7.1993

圖例 LEGEND	
	申請地點(界線只作識別用) APPLICATION SITE (BOUNDARY FOR IDENTIFICATION PURPOSE ONLY)
R(C)	住宅(丙類) RESIDENTIAL (GROUP C)
U	未決定用途 UNDETERMINED
RES	住用構築物 RESIDENTIAL STRUCTURES
A/F	休耕農地 FALLOW AGRICULTURAL LAND
M/U	荒地 UNUSED LAND
①	實地照片的觀景點 VIEWING POINT OF SITE PHOTO
	入口/出口 INGRESS / EGRESS

本摘要圖於2018年12月19日擬備，所根據的資料為測量圖編號 6-NW-19C
EXTRACT PLAN PREPARED ON 19.12.2018
BASED ON SURVEY SHEET No. 6-NW-19C

平面圖 SITE PLAN

擬議臨時食肆及商店及服務行業(食物雜貨店)(為期3年)
元朗白沙村丈量約份119約地段第1279號B分段第1小分段A分段(部分)、
第1279號B分段第1小分段B分段(部分)及第1281號(部分)
PROPOSED TEMPORARY EATING PLACE AND SHOP AND SERVICES (GROCERY STORE) FOR A PERIOD OF 3 YEARS
LOTS 1279 S.B ss.1 S.A (PART), 1279 S.B ss.1 S.B (PART) AND 1281 (PART) IN D.D.119, PAK SHA TSUEN, YUEN LONG

SCALE 1 : 1 000 比例尺

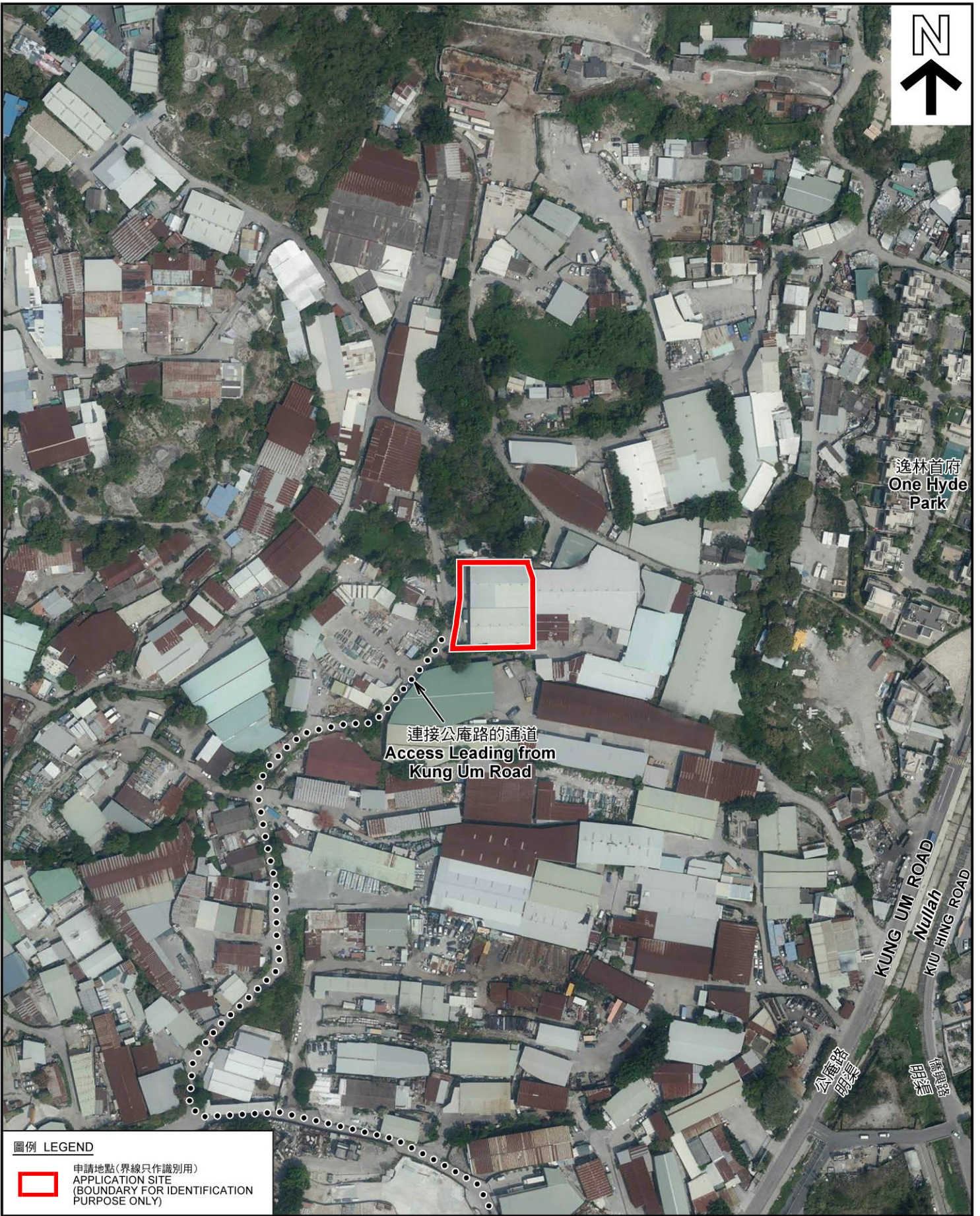
米 20 0 20 40 米
METRES

**規劃署
PLANNING
DEPARTMENT**



參考編號
REFERENCE No.
A/YL-TYST/914

圖 PLAN
R-2



連接公庵路的通道
Access Leading from
Kung Um Road

圖例 LEGEND



申請地點(界線只作識別用)
APPLICATION SITE
(BOUNDARY FOR IDENTIFICATION
PURPOSE ONLY)

本摘要圖於2018年11月27日擬備，所根據的資料為地政總署於2018年3月22日拍得的航攝照片編號 E036655C
EXTRACT PLAN PREPARED ON 27.11.2018
BASED ON AERIAL PHOTO No.
E036655C TAKEN ON 22.3.2018
BY LANDS DEPARTMENT

航攝照片 AERIAL PHOTO

擬議臨時食肆及商店及服務行業(食物雜貨店)(為期3年)
元朗白沙村丈量約份第119約地段第1279號B分段第1小分段A分段(部分)、
第1279號B分段第1小分段B分段(部分)及第1281號(部分)
PROPOSED TEMPORARY EATING PLACE AND SHOP AND
SERVICES (GROCERY STORE) FOR A PERIOD OF 3 YEARS
LOTS 1279 S.B ss.1 S.A (PART), 1279 S.B ss.1 S.B (PART) AND
1281 (PART) IN D.D.119, PAK SHA TSUEN, YUEN LONG

規劃署
PLANNING
DEPARTMENT




參考編號
REFERENCE No.
AYL-TYST/914

圖 PLAN
R-3



申請地點
APPLICATION SITE



申請地點界線只作識別用 APPLICATION SITE BOUNDARY FOR IDENTIFICATION PURPOSE ONLY

本圖於2018年12月5日擬備，所根據的資料為攝於2018年12月4日的實地照片
PLAN PREPARED ON 5.12.2018
BASED ON SITE PHOTOS TAKEN ON 4.12.2018

實地照片 SITE PHOTOS

擬議臨時食肆及商店及服務行業（食物雜貨店）（為期3年）
元朗白沙村丈量約份第119約地段第1279號B分段第1小分段A分段（部分）、
第1279號B分段第1小分段B分段（部分）及第1281號（部分）
PROPOSED TEMPORARY EATING PLACE AND SHOP AND SERVICES (GROCERY STORE) FOR A PERIOD OF 3 YEARS
LOTS 1279 S.B ss.1 S.A (PART), 1279 S.B ss.1 S.B (PART) AND 1281 (PART) IN D.D.119, PAK SHA TSUEN, YUEN LONG

規劃署
PLANNING
DEPARTMENT



參考編號
REFERENCE No.
AYL-TYST/914

圖 PLAN
R-4a



本圖於2018年12月5日擬備，所根據的資料為攝於2018年12月4日的實地照片
 PLAN PREPARED ON 5.12.2018
 BASED ON SITE PHOTOS TAKEN
 ON 4.12.2018

實地照片 SITE PHOTOS

擬議臨時食肆及商店及服務行業（食物雜貨店）（為期3年）
 元朗白沙村丈量約份第119約地段第1279號B分段第1小分段A分段（部分）、
 第1279號B分段第1小分段B分段（部分）及第1281號（部分）
 PROPOSED TEMPORARY EATING PLACE AND SHOP AND
 SERVICES (GROCERY STORE) FOR A PERIOD OF 3 YEARS
 LOTS 1279 S.B ss.1 S.A (PART), 1279 S.B ss.1 S.B (PART) AND
 1281 (PART) IN D.D.119, PAK SHA TSUEN, YUEN LONG

規劃署
**PLANNING
 DEPARTMENT**



參考編號
 REFERENCE No.
A/YL-TYST/914

圖 PLAN
R-4b



申請地點
APPLICATION SITE



申請地點
APPLICATION SITE



申請地點
APPLICATION SITE



申請地點
APPLICATION SITE

實地照片 SITE PHOTOS

本圖於2018年12月5日擬備，所根據的資料為攝於2018年10月19日及12月4日的實地照片
PLAN PREPARED ON 5.12.2018
BASED ON SITE PHOTOS TAKEN
ON 19.10.2018 & 4.12.2018

擬議臨時食肆及商店及服務行業（食物雜貨店）（為期3年）
元朗白沙村丈量約份第119約地段第1279號B分段第1小分段A分段（部分）、
第1279號B分段第1小分段B分段（部分）及第1281號（部分）
PROPOSED TEMPORARY EATING PLACE AND SHOP AND
SERVICES (GROCERY STORE) FOR A PERIOD OF 3 YEARS
LOTS 1279 S.B ss.1 S.A (PART), 1279 S.B ss.1 S.B (PART) AND
1281 (PART) IN D.D.119, PAK SHA TSUEN, YUEN LONG

規劃署
PLANNING
DEPARTMENT



參考編號
REFERENCE No.
AYL-TYST/914

圖 PLAN
R-4c