


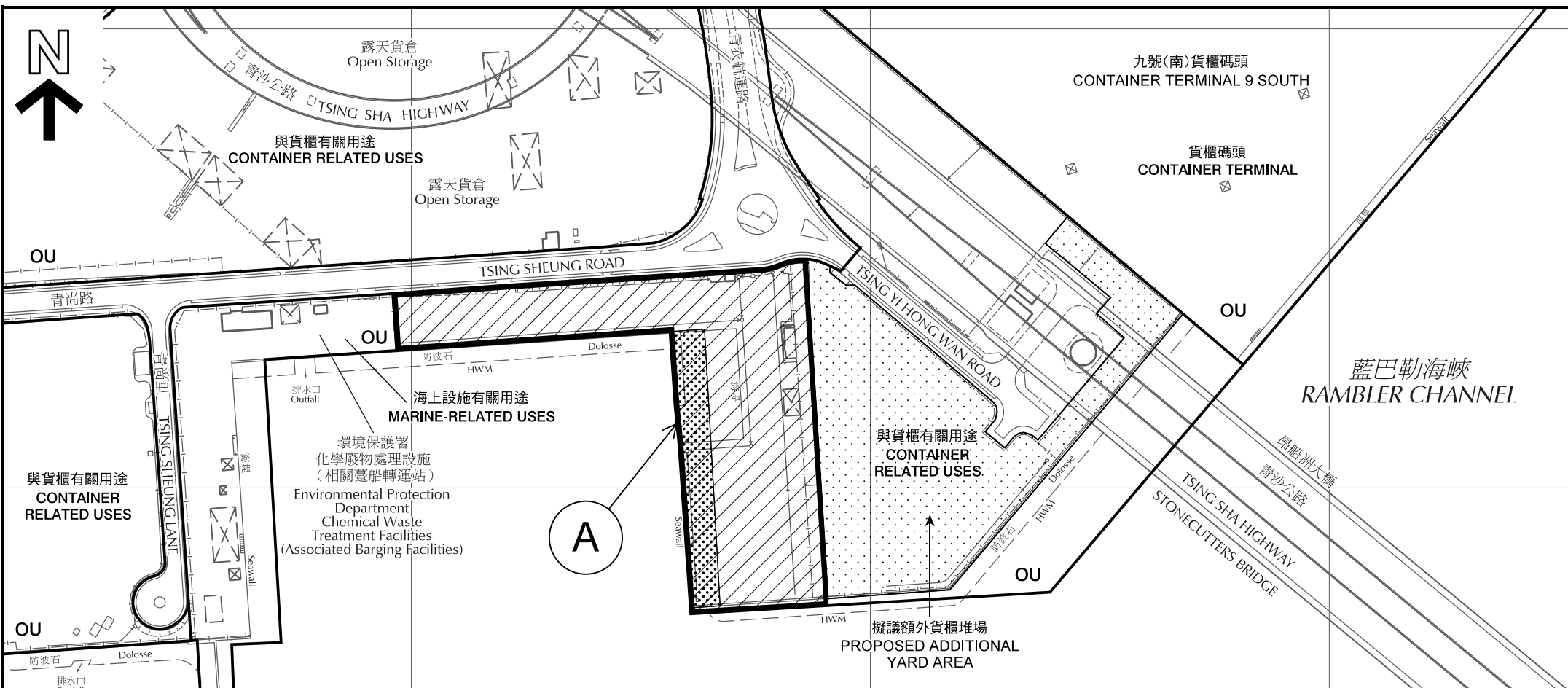


**圖例 LEGEND**

-  申述個案編號R1至R2 REPRESENTATIONS No. R1 TO R2  
相關意見編號C1 RELATED COMMENT No. C1
-  申述個案涉及的修訂項目 AMENDMENT ITEM UNDER REPRESENTATIONS
-  實地照片的觀景點及其高度(在主水平基準上101.8米) VIEWING POINT OF SITE PHOTO AND IT'S ALTITUDE (in 101.8 meters above Principle Datum)

界線只作識別用  
BOUNDARY FOR IDENTIFICATION PURPOSE ONLY

<p>本摘要圖於2019年10月29日擬備，所根據的資料為於2019年6月14日展示的分區計劃大綱圖編號 S/TY/29</p> <p>EXTRACT PLAN PREPARED ON 29.10.2019 BASED ON OUTLINE ZONING PLAN No. S/TY/29 EXHIBITED ON 14.6.2019</p>	<p><b>位置圖 LOCATION PLAN</b></p> <p>就青衣分區計劃大綱草圖編號S/TY/29 提出的申述個案編號R1至R2及 相關意見編號C1作出考慮</p> <p>CONSIDERATION OF REPRESENTATIONS No. R1 TO R2 AND RELATED COMMENT No. C1 TO THE DRAFT TSING YI OUTLINE ZONING PLAN No. S/TY/29</p> <p>SCALE 1 : 7 500 比例尺</p>	<p>規劃署 PLANNING DEPARTMENT</p> <p>參考編號 REFERENCE No. R/S/TY/29</p> <p></p> <p>圖 PLAN H-1</p>
 <p>米 METRES 100 0 100 200 300 400 500 600 700 米 METRES</p>		



**圖例 LEGEND**



申述個案編號R1至R2  
REPRESENTATIONS No. R1 TO R2  
相關意見編號C1  
RELATED COMMENT No. C1



納入至規劃區內佔地輕微的部分  
INCORPORATION OF MINOR PORTIONS INTO  
THE PLANNING SCHEME BOUNDARY



申述個案涉及的修訂項目  
AMENDMENT ITEM UNDER REPRESENTATIONS

OU

其它指定用途  
OTHER SPECIFIED USES

界線只作識別用  
BOUNDARY FOR IDENTIFICATION PURPOSE ONLY

**平面圖 SITE PLAN**

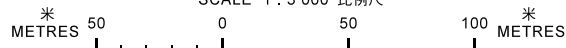
就青衣分區計劃大綱草圖編號S/TY/29

提出的申述個案編號R1至R2及

相關意見編號C1作出考慮

CONSIDERATION OF REPRESENTATIONS No. R1 TO R2  
AND RELATED COMMENT No. C1  
TO THE DRAFT TSING YI OUTLINE ZONING PLAN No. S/TY/29

SCALE 1 : 3 000 比例尺



本摘要圖於2019年11月1日擬備，  
所根據的資料為測量圖編號  
10-NE-15B及D和11-NW-11A及C  
EXTRACT PLAN PREPARED ON 1.11.2019  
BASED ON SURVEY SHEETS No.  
10-NE-15B & D AND 11-NW-11A & C

**規劃署  
PLANNING  
DEPARTMENT**



參考編號  
REFERENCE No.  
**R/S/TY/29**

**圖 PLAN  
H-2**





界線只作識別用  
BOUNDARY FOR IDENTIFICATION PURPOSE ONLY

本摘要圖於2019年10月30日擬備，  
所根據的資料為地政總署於2018年3月10日  
拍得的航攝照片編號E034133C  
EXTRACT PLAN PREPARED ON 30.10.2019  
BASED ON AERIAL PHOTO No. E034133C  
TAKEN ON 10.3.2018 BY LANDS DEPARTMENT

**航空照片 AERIAL PHOTO**  
就青衣分區計劃大綱草圖編號S/TY/29  
提出的申述個案編號R1至R2及  
相關意見編號C1作出考慮  
CONSIDERATION OF REPRESENTATIONS No. R1 TO R2  
AND RELATED COMMENT No. C1  
TO THE DRAFT TSING YI OUTLINE ZONING PLAN No. S/TY/29

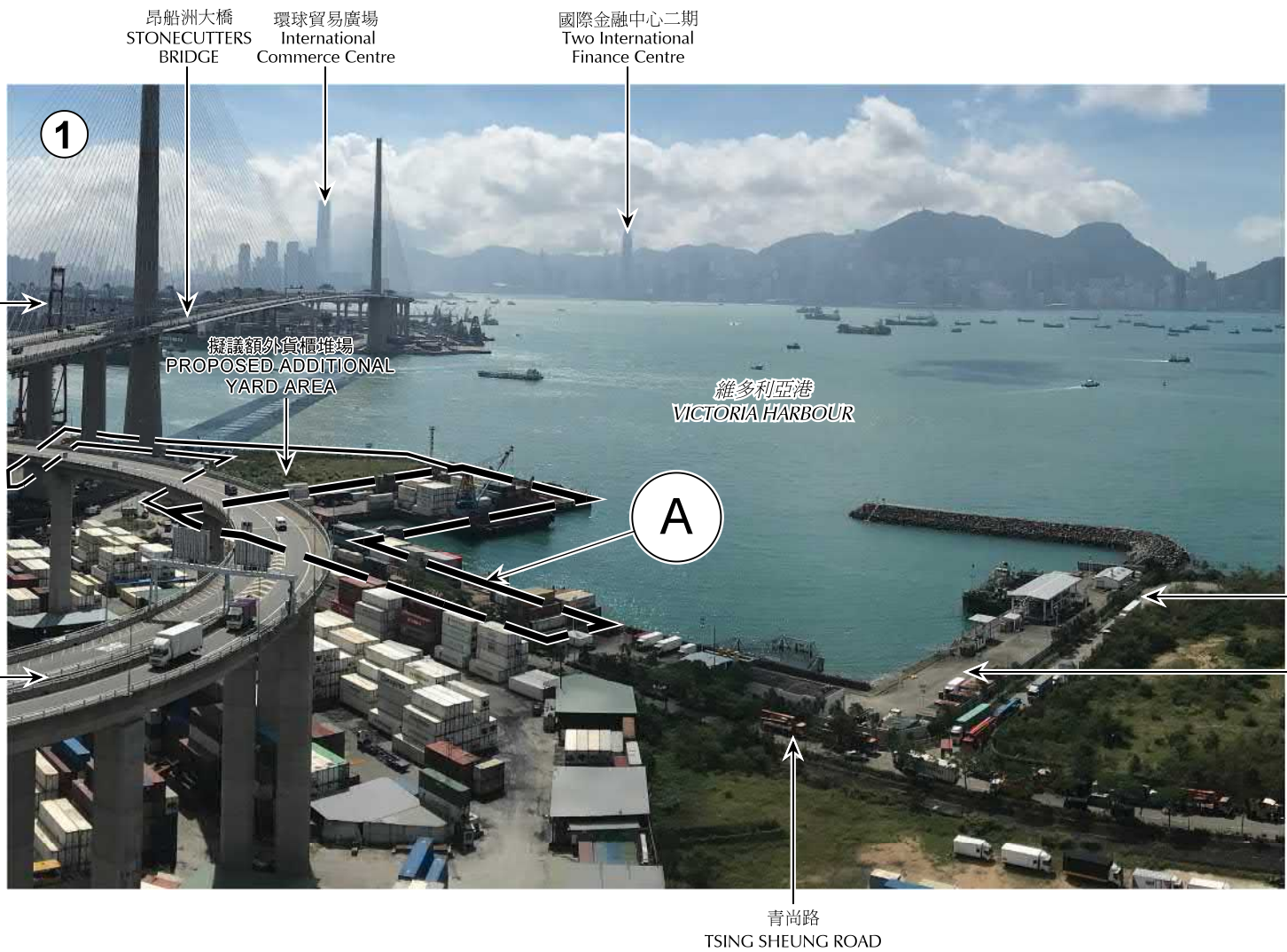
**規劃署  
PLANNING  
DEPARTMENT**



參考編號  
REFERENCE No.  
**R/S/TY/29**

圖 PLAN  
H-3





昂船洲  
STONECUTTERS ISLAND  
(NGONG SHUEN CHAU)

青沙公路  
TSING SHA HIGHWAY

昂船洲大橋  
STONECUTTERS  
BRIDGE

環球貿易廣場  
International  
Commerce Centre

國際金融中心二期  
Two International  
Finance Centre

擬議額外貨櫃堆場  
PROPOSED ADDITIONAL  
YARD AREA

維多利亞港  
VICTORIA HARBOUR

青尚里  
TSING SHEUNG LANE

環境保護署  
化學廢物處理設施  
(相關趸船轉運站)  
Environmental Protection  
Department  
Chemical Waste  
Treatment Facilities  
(Associated Barging Facilities)

青尚路  
TSING SHEUNG ROAD

界線只作識別用  
BOUNDARY FOR IDENTIFICATION PURPOSE ONLY

本圖於2019年10月30日擬備，所根據的資料為攝於2018年9月18日的實地照片  
PLAN PREPARED ON 30.10.2019  
BASED ON SITE PHOTO  
TAKEN ON 18.9.2018

**實地照片 SITE PHOTO**

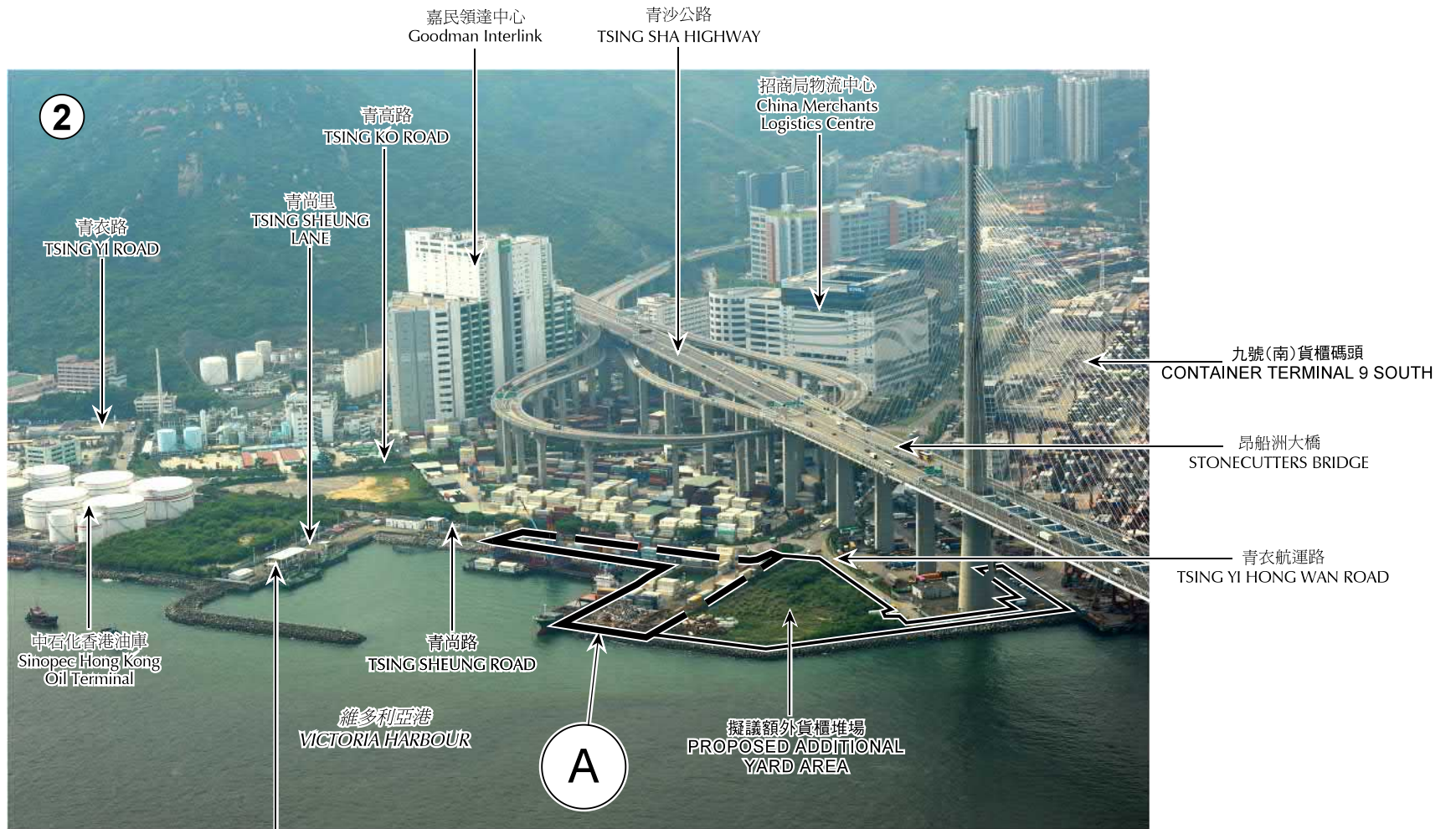
就青衣分區計劃大綱草圖編號S/TY/29  
提出的申述個案編號R1至R2及  
相關意見編號C1作出考慮  
CONSIDERATION OF REPRESENTATIONS No. R1 TO R2  
AND RELATED COMMENT No. C1  
TO THE DRAFT TSING YI OUTLINE ZONING PLAN No. S/TY/29

**規劃署  
PLANNING  
DEPARTMENT**



參考編號  
REFERENCE No.  
**R/S/TY/29**

**圖 PLAN  
H-4**



環境保護署  
化學廢物處理設施 (相關躉船轉運站)  
Environmental Protection Department  
Chemical Waste Treatment Facilities  
(Associated Barging Facilities)

界線只作識別用  
BOUNDARY FOR IDENTIFICATION PURPOSE ONLY

### 實地照片 SITE PHOTO

就青衣分區計劃大綱草圖編號S/TY/29  
提出的申述個案編號R1至R2及  
相關意見編號C1作出考慮

CONSIDERATION OF REPRESENTATIONS No. R1 TO R2  
AND RELATED COMMENT No. C1  
TO THE DRAFT TSING YI OUTLINE ZONING PLAN No. S/TY/29

本圖於2019年10月30日擬備，所根據的  
資料為攝於2018年9月5日的實地照片  
PLAN PREPARED ON 30.10.2019  
BASED ON SITE PHOTO  
TAKEN ON 5.9.2018

規劃署  
PLANNING  
DEPARTMENT



參考編號  
REFERENCE No.  
R/S/TY/29

圖 PLAN  
H-5