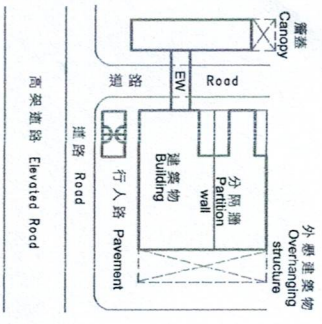


地段索引圖圖例 LOT INDEX PLAN LEGEND

Drawings
A1



- 寮蓋 Open-sided structure
- 寮屋 Temporary structure
- 廢埋 Ruin
- 油站 Petrol station
- 石油氣加氣站 LPG filling station
- 人工斜坡 Artificial slope
- 削坡 Vertical cutting
- 柵·閘 Fence, Gate
- 牆 Free standing wall
- 隔音屏障 Noise barrier
- 拱門 Archway

- 電纜·塔架 Power line, Pylon
- 梯級 Steps
- 小徑 Footpath
- 行人橋 Footbridge
- 水道 Water course
- 高潮標 High water mark
- 等高線 Contour
- 墳墓/墳場 Grave / Cemetery
- 骨殖壚 Burial urn
- 路障 Barred access
- 限制通道 Restricted access
- 耕地 Cultivation
- 沙 Sand
- 峭壁 Cliff
- 大石 Boulder
- 沼澤 Marsh or Swamp
- 沼林 Mangrove
- 樹/古樹 Tree / Old and valuable tree
- 擬建建築物 Proposed building
- 擬建道路 Proposed road
- 擬建路軌 Proposed rail
- 擬建海堤/河道 Prop. seawall / channel



地政總署測繪處 Survey and Mapping Office Lands Department

香港特別行政區政府 — 版權所有
Copyright reserved — Hong Kong SAR Government

圖例版本 Legend version 20230707

- BN 航標 Beacon
- CUL 暗渠口 Culvert
- CW 有蓋行人路 Covered walkway
- E 電線杆 Electricity pole
- ESS 電力變壓站 Electricity sub-station
- ET 電力變壓器 Electrical transformer
- EW 行人天橋 Elevated walkway
- F 噴泉 Fountain
- FT 燃料缸 Fuel tank
- GT 氣體鼓 Gas tank
- H 消防栓 Fire hydrant
- HL 直升機坪 Helicopter landing pad
- INC 焚化爐 Incinerator
- L 燈柱 Lamp post
- LT 燈標 Light
- M 紀念性建築 Monument
- P 亭 Pavilion
- PH 抽水房 Pump house
- PO 塘/池 Pond / Pool
- RCP 垃圾站 Refuse collection point
- SA 衛星天線 Satellite Antenna
- SHR 神龕 Shrine
- SLU 水閘 Sluice
- TSZ 祠堂 Tsz Tong
- VO 鄉/村公所 Village office
- VS 通風井 Ventilation shaft
- W 井 Well
- WIP 施工中 Works in progress
- WT 儲水缸 Water tank
- 危險倉庫 Dangerous goods store
- 法定古蹟 Declared monument
- 泳池 Swimming pool
- 廁所 Toilet
- 港鐵進出口/輕鐵月台 MTR access / LR platform
- 地段/政府撥地/軍事設施禁區 / 受保護地方/射擊練習區 Lot/Government Land Allocation/ Military Protected Place/Firing Area
- 建築牌照 Building Licence
- 短期租賃/政府土地牌照/臨時政府撥地/臨時政府撥地/Temporary Government Land Licence/ Temporary Government Land Allocation
- 訴訟案土地 Court Case
- 丈量約份界線 Demarcation District Boundary
- 地政處分區界線 District Lands Office Boundary

Elevation Data

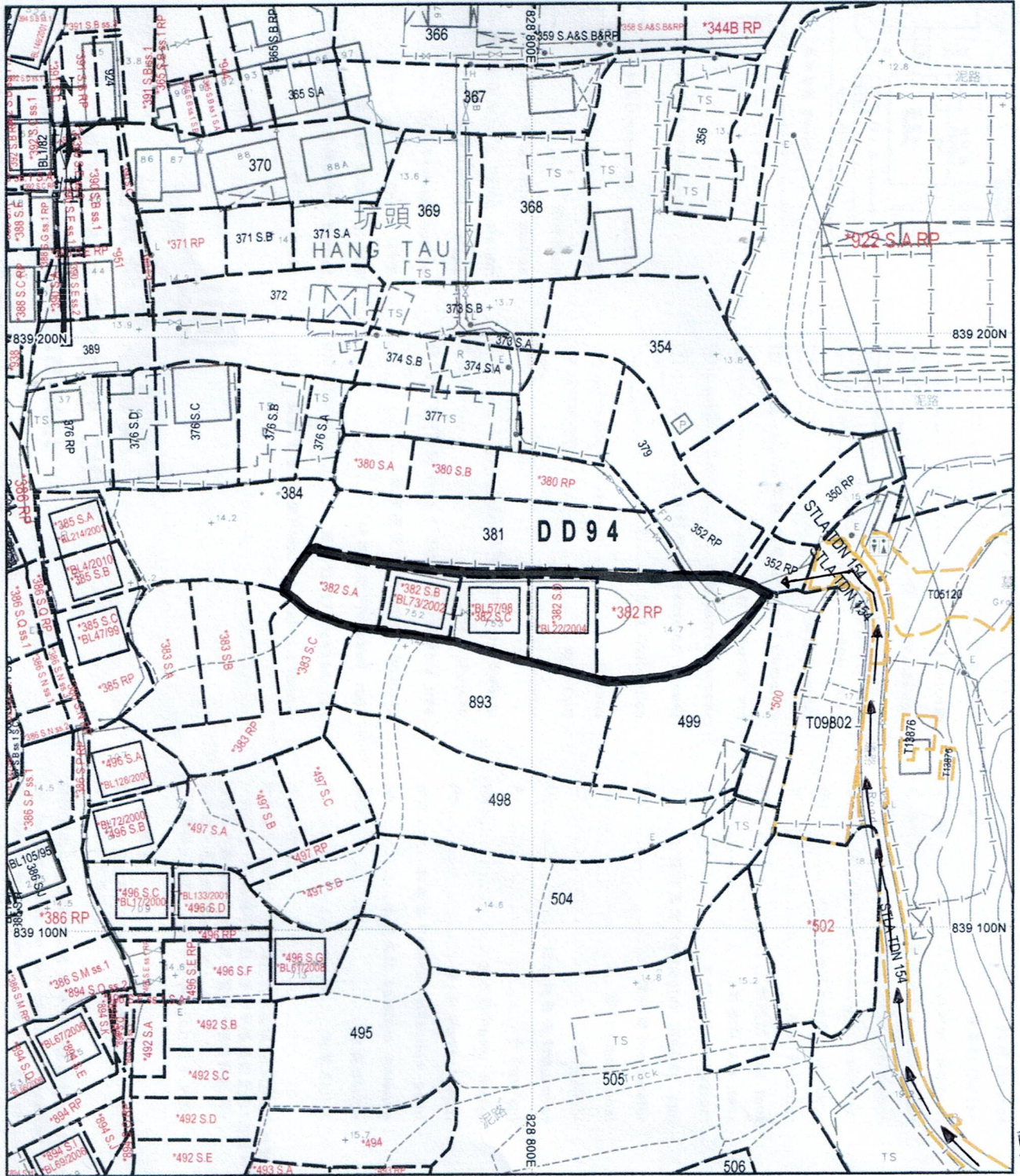
高程資料
高程以米為單位，由香港主水平基準(HKPD)向上計算。一般而言，平均海面處於主水平基準以上約1.3米。高程點的數值為約數，其位置以十字符號表示。等高線的垂直間距為 2 米。「高潮標」位於「主水平基準」以上 2.3 米處。

擬建基建
資料搜集來自不同源處，本署不確保其準確性。

地段號碼以紅色標示及前有“*”者表示該地段有地界測量資料。並非所有分拆地段之地界均顯示於此圖上。Lot number shown in red colour and prefixed by a “*” indicates that land boundary survey information is available for the lot. Not all section boundaries are shown on this plan.


本地段索引圖則已根據一切有關資料編製。倘使用者發現任何遺漏，敬請通知地政總署測繪處。This lot index plan is compiled to the best of our knowledge. In case users discover any omission, please inform the Survey and Mapping Office of Lands Department.

Site plan



地政總署測繪處 Survey and Mapping Office, Lands Department

比例尺 SCALE 1:1000



Form
Fan kam Re